


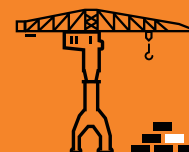


# ANNEXES DU RÈGLEMENT



DOCUMENT  
RÉGLEMENTAIRE

4.1.2





# SOMMAIRE

---

<b>4-1-2-1</b>	<b>Fiche technique du Ministère sur les destinations</b> .....	<b>5</b>
<b>4-1-2-2</b>	<b>Emplacements réservés pour mixité sociale</b> .....	<b>21</b>
<b>4-1-2-3</b>	<b>Emplacements réservés pour voirie, équipements, cheminements, espaces verts</b> .....	<b>41</b>
<b>4-1-2-4</b>	<b>Servitudes de constructibilité limitée</b> .....	<b>79</b>
<b>4-1-2-5</b>	<b>Patrimoines</b> .....	<b>81</b>
<b>4-1-2-6</b>	<b>Barème de valeur des arbres</b> .....	<b>241</b>
<b>4-1-2-7</b>	<b>Liste des espèces végétales</b> .....	<b>257</b>





**4-1-2-1**

**Fiche technique du Ministère  
sur les destinations**



MINISTÈRE  
DU LOGEMENT  
ET DE L'HABITAT  
DURABLE

Décret n°2015-1783 du 28 décembre 2015 :  
La modernisation du contenu  
des plans locaux d'urbanisme

Fiche technique

## Fiche technique 6 : Réforme des destinations de constructions

Le décret n° 2015-1783 du 28 décembre 2015 relatif à la partie réglementaire du livre Ier du code de l'urbanisme et portant modernisation du contenu des plans locaux d'urbanisme a conduit à une réécriture de la partie réglementaire relative aux destinations de constructions pouvant être réglementées par le PLU (Partie 1).

Cette évolution résulte de l'application des lois ALUR<sup>1</sup> et ACTPE<sup>2</sup>. La première prévoit une réforme de la liste des destinations de constructions pour répondre à des objectifs de mixité fonctionnelle, la seconde précise que « cette liste permet notamment de distinguer les locaux destinés à des bureaux, ceux destinés à des commerces et ceux destinés à des activités de services où s'effectue l'accueil d'une clientèle ». En outre, un arrêt du Conseil d'État du 30 décembre 2014<sup>3</sup> a consacré le caractère limitatif des destinations de constructions énumérées par le code de l'urbanisme.

Afin de permettre aux auteurs de PLU de prévoir des règles favorisant la mixité fonctionnelle et sociale, le décret prévoit de regrouper les 9 destinations antérieures en 5 destinations, elles-mêmes divisées en 20 sous-destinations. Cette nouvelle liste conserve son caractère limitatif (point 1.1).

Cette nouvelle division entre destinations et sous-destinations modifie également le régime des changements de destinations au titre des autorisations du droit des sols (Point 1.2)

Le décret clarifie également les possibilités offertes aux auteurs de PLU d'interdire ou autoriser sous conditions certains types d'activité (point 1.3).

Le décret a été complété par un arrêté du 10 novembre 2016 définissant les destinations et sous-destinations de constructions pouvant être réglementées par le règlement national d'urbanisme et les règlements des plans locaux d'urbanisme ou les documents en tenant lieu<sup>4</sup>(Partie 2).

<sup>1</sup> VI de l'article 157. – Un décret en Conseil d'Etat fixe la liste des destinations des constructions que les règles édictées par les plans locaux d'urbanisme peuvent prendre en compte. Cette liste permet de distinguer la destination des bâtiments, dans un objectif de mixité fonctionnelle.

<sup>2</sup> Article 59 Un décret en Conseil d'Etat fixe la liste des destinations des constructions que les règles édictées par les plans locaux d'urbanisme peuvent prendre en compte. Cette liste permet notamment de distinguer les locaux destinés à des bureaux, ceux destinés à des commerces et ceux destinés à des activités de services où s'effectue l'accueil d'une clientèle.

<sup>3</sup> CE 30 décembre 2014, Groupe Patrice Pichet, req. n° 360850

<sup>4</sup> Publié au JORF n°0274 du 25 novembre 2016, texte n° 51

Décret relatif à la partie réglementaire du livre Ier du code de l'urbanisme et portant modernisation du contenu des plans locaux d'urbanisme: réforme des destinations

## 1. Une nouvelle répartition réglementaire des neuf destinations de constructions en cinq destinations et vingt sous-destinations

L'ancien article **R\*123-9** du code de l'urbanisme établissait une liste exhaustive de neuf destinations de constructions qui servaient :

- au contrôle du changement de destinations ;
- aux interdictions et restrictions d'implantation de constructions selon leur destination dans certaines zones du PLU ;
- à la différenciation des règles du PLU par type de constructions.

Cette catégorisation s'est avérée être insuffisamment exhaustive et de moins en moins adaptée à l'évolution de certaines activités au regard des enjeux de développement urbain.

La réforme des catégories de destinations vise donc à élargir les possibilités de différencier les règles selon les sous-destinations définies au niveau national et d'alléger le contrôle des changements de destination n'entraînant pas de travaux. Cette mesure permet de clarifier le contenu de chaque destination et sous-destination de manière à résoudre les ambiguïtés actuelles, source d'insécurité juridique. Elle favorise une gestion plus fine des règles applicables à chaque sous-destination, facilitant la réalisation des objectifs de mixité fonctionnelle.

Les articles **R.151-2**, **R.151-27 à R.151-29**, **R.151-30**, **R.151-33** et **R.151-37** redéfinissent donc le champ d'application des prescriptions relatives aux destinations des constructions et types d'activité.

Articles recodifiés	Anciens articles	Contenu des dispositions
<i>Chapitre I : Contenu du plan local d'urbanisme</i>		
<i>Section 3 : Le règlement</i>		
Alinéa 2° de l'article R151-2	Création	<b>La différenciation des règles dans une même zone est possible selon les destinations et les sous-destinations de constructions, sous réserve de justification dans le rapport de présentation</b>
R151-27	Modification de l'antépénultième alinéa du R.123-9	<b>Liste des cinq destinations de constructions</b>
R151-28	Création	<b>Liste des vingt sous-destinations de constructions</b>
R151-29	Création	<b>Annnonce de l'arrêté définissant les sous-destinations</b>
R151-30 et R151-33	Création	<b>Réglementation des interdictions et des autorisations sous conditions de constructions possible selon les destinations, sous-destinations ou types d'activités définies par le règlement</b>
R151-37	Création	<b>Permet d'imposer une mixité des destinations ou sous-destinations au sein d'une construction ou d'une unité foncière ; et de définir des majorations de volume constructible pour certaines destinations ou sous-destinations</b>

## Les 5 destinations et leurs sous-destinations principales

AVANT	APRES
<b>Limitation à 9 destinations</b>	<b>Limitation à 5 destinations</b>
<ul style="list-style-type: none"> <li>• Habitation</li> <li>• Hébergement hôtelier</li> <li>• Bureaux</li> <li>• Commerce</li> <li>• Artisanat</li> <li>• Industrie</li> <li>• Exploitation agricole ou forestière</li> <li>• Entrepôt</li> <li>• Constructions et installations nécessaires aux services publics et d'intérêt collectif (CINASPIC)</li> </ul>	<ul style="list-style-type: none"> <li>• Habitation</li> <li>• Commerce et activités de service</li> <li>• Équipements d'intérêt collectif et services publics</li> <li>• Exploitation agricole et forestière</li> <li>• Autres activités des secteurs secondaires ou tertiaires</li> </ul>
Les plans locaux d'urbanisme peuvent interdire ou soumettre à conditions les constructions dans certaines zones sur la base de ces destinations ou selon des natures d'activité	Les plans locaux d'urbanisme peuvent interdire ou soumettre à conditions les constructions dans certaines zones sur la base de ces destinations, sous destinations et selon certains types d'activité
Des règles différenciées peuvent être établies sur la base de ces neuf destinations	Des règles différenciées pourront être établies entre ces cinq destinations ainsi que selon les vingt sous-destinations

### Limitation à 5 destinations et 20 sous-destinations

Des règles différenciées pourront être établies entre ces cinq destinations ainsi que selon les 20 sous-destinations limitatives suivantes :
<b>Exploitation agricole et forestière :</b> <ul style="list-style-type: none"> <li>• Exploitation agricole</li> <li>• Exploitation forestière</li> </ul>
<b>Habitation :</b> <ul style="list-style-type: none"> <li>• Logement</li> <li>• Hébergement</li> </ul>
<b>Commerce et activités de service :</b> <ul style="list-style-type: none"> <li>• Artisanat et commerce de détail</li> <li>• Restauration</li> <li>• Commerce de gros</li> <li>• Activités de services où s'effectue l'accueil d'une clientèle</li> <li>• Hébergement hôtelier et touristique</li> <li>• Cinéma</li> </ul>
<b>Équipements d'intérêt collectif et services publics</b> <ul style="list-style-type: none"> <li>• Locaux et bureaux accueillant du public des administrations publiques et assimilés</li> <li>• Locaux techniques et industriels des administrations publiques ou et assimilés</li> <li>• Établissements d'enseignement, de santé et d'action sociale</li> <li>• Salles d'art et de spectacles</li> <li>• Équipements sportifs</li> <li>• Autres équipements recevant du public</li> </ul>

<p><b>Autres activités des secteurs secondaire ou tertiaire</b></p> <ul style="list-style-type: none"> <li>• Industrie</li> <li>• Entrepôt</li> <li>• Bureau</li> <li>• Centre de congrès et d'exposition</li> </ul>
<p>Le contrôle des changements de destination prévu par l'article R.421-17 s'effectue sur la base des 5 destinations et de ces 20 sous-destinations.</p> <p>Le contrôle des changements de destinations « sans travaux » prévu par le b) de l'article R421-17 du CU s'effectue sur la base des seules destinations.</p> <p>Il n'y a pas d'autorisation en cas de changement de sous-destination à l'intérieur d'une même destination.</p> <p>En cas de travaux ,le contrôle s'effectue sur la destination et la sous-destination.</p> <p>Dans les autres cas et en application du c) de l'article R421-14 du CU, le contrôle porte sur les sous-destinations.</p>
<p>Les destinations sont définies :</p> <ul style="list-style-type: none"> <li>- par les sous-destinations qu'elles recouvrent</li> <li>- par référence à leur définition nationale prise par arrêté (point 2)</li> </ul>

## 1.1 La différenciation des règles selon les destinations et sous-destinations de constructions

### 1.1.1 Des règles générales différenciées par destinations ou sous-destinations pour favoriser la mixité fonctionnelle<sup>5</sup>.

Le décret permet aux auteurs de PLU d'édicter des règles différentes sur une base limitative de 5 destinations et 20 sous-destinations de constructions prévues aux articles **R.151-27** et **R.151-28** du code de l'urbanisme. Une justification doit être apportée dans le rapport de présentation expliquant la nécessité de cette différenciation pour la mise en œuvre du projet d'aménagement et de développement durables (PADD) conformément à l'alinéa 2° de l'article **R.151-2**.

De plus, les règles générales ou alternatives qui seront déterminées par le PLU sur la base des sous-destinations, doivent être motivées par des considérations d'aménagement et d'urbanisme. Elles ne peuvent aboutir à une interdiction générale et absolue d'une sous-destination sur l'ensemble d'une zone U ou AU, sauf lorsque la sous-destination est incompatible avec la vocation de la zone. Une interdiction traduisant le PADD ou encore les objectifs du SCOT est également possible.

Plusieurs déclinaisons de règles permettront de préserver ou imposer une mixité fonctionnelle, par exemple, en :

- Combinant des règles différenciées entre les sous-destinations avec les nouvelles possibilités offertes de réglementer les rez-de-chaussée (hauteur sous plafond). Les auteurs de PLU pourront notamment, afin d'assurer une diversité commerciale, prévoir des règles différenciées entre le commerce de gros, les restaurants, l'artisanat et le commerce de détail, et les activités de service où s'effectue l'accueil d'une clientèle.

- Édifiant des règles spécifiques de hauteur et d'emprise au sol, des ratios de stationnement, des normes relatives à la performance environnementale, des coefficients de biotope<sup>6</sup> pour certaines sous-destinations.

<sup>5</sup> Pour en savoir plus consulter la fiche technique n°11 : « mixité fonctionnelle et sociale »

<sup>6</sup> Cf fiche technique n°13 : Traitement environnemental et paysager des espaces non-bâti

- Imposant des pourcentages de destinations ou sous-destinations de construction en application du 3° de l'article R151-37. Le PLU peut également prévoir, en cas de déséquilibre entre certaines destinations et sous-destinations, des bonus de constructibilité par rapport aux règles de hauteur et d'emprise au sol spécifiques à certaines destinations ou sous-destinations en application du 2° de l'article R151-37.

Les auteurs de PLU bénéficient de possibilités réglementaires élargies applicables aux destinations et sous-destinations dans la perspective de répondre aux objectifs du PADD en matière de mixité fonctionnelle.<sup>7</sup>

### 1.1.2 Des catégories de constructions faisant l'objet de dispositions législatives spécifiques

C'est seulement quand des dispositions législatives spécifiques existent pour certaines catégories de constructions qu'il est possible de réglementer plus finement que la sous-destination. Ces possibilités législatives ouvertes aux auteurs de PLU favorisent la mixité sociale, la diversité commerciale et l'intensification urbaine. Elles ne leur donnent pas pour autant la possibilité de faire de ces catégories de constructions des destinations ou sous-destinations spécifiques permettant d'élaborer des règles générales autres que celles limitativement prévues et encadrées par la loi.

En matière de stationnement, l'article L151-35 du code de l'urbanisme prévoit que, quelles que soient les dispositions prévues par le règlement du PLU, il ne pourra être opposé aux porteurs de projets de logements locatifs financés avec un prêt aidé par l'État, d'établissements assurant l'hébergement des personnes âgées dépendantes et de résidences universitaires, la réalisation de plus d'une aire de stationnement par logement (ou 0,5 en cas de proximité avec les transports en commun).

En matière de logement, la loi a introduit diverses dispositions, telles que la localisation d'emplacements réservés pour la réalisation de programmes de logements, dans le respect des objectifs de mixité sociale, en application du 4° de l'article L151-41. Elle permet aux auteurs de PLU de prévoir des emplacements réservés en imposant des pourcentages de réalisation de programmes de logements spécifiques.

En matière de commerce l'article L151-16 et le 4° de l'article R151-37 prévoient que le PLU peut définir des prescriptions pour protéger ou développer la diversité commerciale notamment via le commerce de détail et de proximité.

Le code de l'urbanisme prévoit également que le règlement du PLU peut choisir d'accorder des bonus de constructibilité pour certaines catégories de constructions notamment dans le cadre d'un programme de logement comportant des logements locatifs sociaux (2° de l'article L151-28) ou logements intermédiaires (4° de l'article L151-28)

### 1.1.3 La réglementation des locaux accessoires

L'article R151-29 du livre I du code de l'urbanisme reprend le principe du livre IV en précisant que les locaux accessoires sont réputés avoir la même destination et sous-destination que le local principal.

Le code de l'urbanisme reste cependant silencieux sur les seuils à partir desquels un local doit être considéré comme accessoire d'un bâtiment principal. Certains PLU établissent

<sup>7</sup> Cf : Fiche technique 11 : « Mixité sociale et fonctionnelle »

donc des règles de surfaces de plancher spécifiques à partir desquelles un local est considéré comme accessoire et doit donc se voir attribuer la même destination ou sous-destination que le bâtiment principal.

L'arrêté qui instaurera un lexique national donnera une définition plus précise du local accessoire.

### 1.2 Les modalités du contrôle des changements de destinations et sous-destinations dans le cadre de l'instruction des autorisations du droit des sols

En matière d'autorisation de droits des sols, il convient de souligner que le régime du contrôle des changements de destinations prévu aux articles [R.421-14](#) et [R.421-17](#) du code de l'urbanisme est modifié :

- dans le cas où un changement de destination ou de sous-destination est accompagné de travaux modifiant les structures porteuses ou la façade de l'immeuble, et qu'un permis de construire est nécessaire, le contrôle sera opéré sur la base des 20 sous-destinations de constructions prévues à l'article R421-14 du code de l'urbanisme ;
- dans le cas d'un changement de destination sans modification des structures porteuses ou de la façade, au titre de l'article R421-17 du code de l'urbanisme, une déclaration préalable est exigée.

Il appartient à la collectivité de vérifier dans ces deux hypothèses que le projet est conforme aux dispositions de son PLU tant au niveau de la destination que de la sous-destination (par exemple en cas d'interdiction ou d'autorisation sous condition).

- dans le cas d'un changement de sous destination au sein d'une même destination sans modification des structures porteuses ou de la façade, il n'y a pas d'autorisation d'urbanisme requise. Toutefois, les porteurs de projets sont, dans cette hypothèse, toujours tenus de respecter les dispositions prévues par le plan local d'urbanisme.

Depuis le 1<sup>er</sup> janvier 2016, ces modifications sont également applicables dans le cadre du règlement national d'urbanisme et pour les collectivités disposant d'une carte communale

### 1.3 La clarification de la réglementation des interdictions et des autorisations sous conditions de construction

#### 1.3.1 Des interdictions et des autorisations sous conditions de construction, basées sur les destinations, sous-destinations et types d'activités

Selon les dispositions des articles [R151-30](#) et [R151-33](#) du code de l'urbanisme, les PLU peuvent interdire ou soumettre à des conditions particulières certains types d'activités qu'ils définissent ainsi que les constructions selon leurs destinations et sous-destinations prévues aux articles [R151-27](#) et [R151-28](#). Ces dispositions réglementaires précisent le champ des dispositions législatives prévues à l'article [L151-9](#) du code de l'urbanisme.

Contrairement aux destinations et sous-destinations qui sont limitatives, les types d'activité pouvant être interdits ou autorisés sous conditions ne sont pas définis ou limités par le code de l'urbanisme. Les auteurs de PLU peuvent donc les définir, en s'attachant à les justifier dans le rapport de présentation :

- pour la mise en œuvre du PADD ou pour des raisons de sécurité ou de salubrité en ce qui concerne les interdictions (Art. R151-30) ;
- pour tenir compte des circonstances locales en ce qui concerne les autorisations sous conditions (Art. R151-33).

Le règlement du PLU dispose d'une habilitation explicite des articles R.151-30 et R. 151-33 pour interdire ou autoriser sous conditions « les types d'activité qu'il définit ». Toutefois, les motifs qui peuvent être invoqués par les auteurs du PLU doivent être basés sur des éléments objectifs, consacrés par des législations ou des réglementations existantes notamment la réglementation des installations classées pour la protection de l'environnement. Le 2<sup>o</sup> alinéa de l'article L112-4 du code de l'urbanisme est d'ailleurs sans équivoque sur cette dernière possibilité puisqu'il est prévu que les dispositions des ScoT, PLU(i), PSMV et cartes communales sont opposables à toute personne publique ou privée pour l'exécution de tous travaux, constructions, aménagements, affouillements ou exhaussements des sols, la création de lotissements et l'ouverture des installations classées pour la protection de l'environnement.

Ces possibilités doivent également être mises en œuvre en tenant compte de la vocation de la zone notamment en zone A et N où la constructibilité est légalement encadrée et où sont exclus par principe les types d'activités, destinations ou sous-destinations incompatibles avec l'exercice de l'agriculture ou la préservation du caractère naturel de la zone.

Cette disposition permet d'englober l'ensemble des affectations du sol pouvant être réglementées. En effet, les seules destinations et sous-destinations de constructions ne permettent pas d'envisager les occupations du sol selon le type d'activité (activités polluantes, carrières, certains types d'ouvrages ou d'installation ne revêtant pas le caractère de construction). Ces interdictions peuvent également porter sur un champ plus large que les constructions et installations, notamment l'interdiction des affouillements, exhaussements ou remblais.

Le règlement du PLU peut également encadrer les interdictions et soumettre à conditions particulières des destinations et sous-destinations de constructions notamment pour poursuivre les objectifs rappelés par la loi et par le décret : mixité sociale, fonctionnelle et diversité commerciale<sup>8</sup>. A cette fin, le règlement peut combiner les destinations, sous-destinations et types d'activités. Toutefois, ces interdictions ou autorisations sous conditions doivent toujours être motivées au regard des objectifs qui lui sont dévolus par le code de l'urbanisme en matière d'urbanisme, d'environnement, de santé publique, de risques, de mixité fonctionnelle et sociale, de déplacement...

### 1.3.2 Doctrine et jurisprudence sur les interdictions de certaines destinations, sous-destinations et types d'activités

- *L'interdiction des émetteurs-récepteurs de télétransmission en zone U*  
Conseil d'Etat 17 juillet 2013, Sté française de radiotéléphonie et a. , Req n°350380

<sup>8</sup> Cf : Fiche technique 11 : « Mixité sociale et fonctionnelle »



Une collectivité territoriale révisant son plan local d'urbanisme pour interdire les émetteurs-récepteurs de télétransmission dans certaines zones urbaines doit le justifier dans son rapport de présentation. Cette justification doit porter sur des motifs d'urbanisme, le Conseil d'État ayant tranché que la « dangerosité de ces équipements pour la santé publique » n'était pas établie (CAA Bordeaux, 6 juin 2006, Cme d'Arcachon, req, n°03BX00602).

*La réglementation des ouvrages de productions d'électricité en zone agricole et naturelle*

- *Éoliennes dont l'énergie produite n'est pas destinée à l'autoconsommation*

La loi urbanisme et habitat n° 2003-590 du 2 juillet 2003 a fait l'objet d'une circulaire du 10 septembre 2003 qui dresse le panel des différents leviers juridiques disponibles pour favoriser le développement de l'éolien<sup>9</sup>. Cette loi a notamment introduit la possibilité d'élaborer un schéma régional éolien à valeur indicative. Ce document ne s'impose ni au ScoT, ni au PLU. Le PLU peut donc être amené à s'interroger sur l'interdiction ou l'autorisation sous condition de tels équipements particulièrement en zone naturelle ou agricole.

L'article **L151-11** du code de l'urbanisme dispose que les constructions et installations nécessaires à des équipements collectifs peuvent être autorisés s'ils ne sont pas « incompatibles avec l'exercice d'une activité agricole, pastorale ou forestière du terrain sur lequel elles sont implantées et qu'elles ne portent pas atteinte à la sauvegarde des espaces naturels et des paysages. »

Au sens de la jurisprudence du Conseil d'État, les éoliennes sont considérées comme des « équipements collectifs publics » qui peuvent donc être autorisés en zone agricole ou naturelle dès lors qu'ils ne sont pas destinés à une autoconsommation dès lors qu'ils ne sont pas incompatibles avec l'exercice d'une activité agricole, pastorale ou forestière du terrain sur lequel ils sont implantés et qu'ils ne portent pas atteinte à la sauvegarde des espaces naturels et des paysages en application du 1° de l'article L. 151-11.

- *Panneaux photovoltaïques*

La pose ou l'intégration de panneaux photovoltaïques sur un bâtiment existant ou sur une extension, ne modifie pas l'usage principal dudit bâtiment. Dès lors, ce bâtiment ne peut pas être qualifié d'ouvrage de production d'énergie et reste notamment soumis aux mêmes interdictions et limitations de construction en zones agricoles et naturelles prévues à l'article L151-11 du code de l'urbanisme.

## 2. L'arrêté définissant les destinations et sous-destinations

L'arrêté du 10 novembre 2016 définit les destinations et sous-destinations de constructions pouvant être réglementées par le règlement national d'urbanisme et les règlements des plans locaux d'urbanisme ou les documents en tenant lieu (JORF n°0274 du 25 novembre 2016, texte n° 51). Cette déclinaison des activités couvertes par chaque sous-destination a un caractère de définition et n'autorise pas les auteurs de PLU à édicter

<sup>9</sup> <http://www.bulletin-officiel.developpement-durable.gouv.fr/fiches/exboenvireco/200322/A0220016.htm>

leurs propres définitions. Toutefois, il reste possible pour les auteurs de PLU de prévoir des exemples notamment sous forme de liste ouverte. Cette forme d'illustration peut être justifiée en fonction du projet de la collectivité ou du contexte local. Ces exemples ne devront pas aboutir à une nouvelle division des destinations ou sous-destinations pas plus qu'à la création de catégories spécifiques.

### 2.1 Présentation détaillée de l'arrêté

L'arrêté comporte une série de définitions générales. Il constitue le socle réglementaire et opposable des définitions aux collectivités territoriales dotées ou non d'un document d'urbanisme. Toutefois, les précisions et exemples suivants peuvent être apportés pour en éclairer l'application.

#### 2.1.1 - Destination « exploitation agricole et forestière » : sous-destinations exploitation agricole et exploitation forestière

- La sous-destination **exploitation agricole** recouvre l'ensemble des constructions concourant à l'exercice d'une activité agricole au sens de l'article L. 311-1 du code rural et la pêche maritime.
- La sous-destination **exploitation forestière** recouvre notamment les maisons forestières et les scieries.

#### 2.1.2 - Destination « Habitat » : sous-destinations logement et hébergement

- La sous-destination **logement** comprend les logements utilisés à titre de résidence principale, secondaire ou logement occasionnel.

Cette sous-destination intègre, sans les distinguer, tous les statuts d'occupation : propriétaire, accédant, locataire, occupant à titre gratuit, et tous les logements quel que soit leur mode de financement. En effet, l'affectation des logements n'est pas nécessairement connue au moment de la construction, elle peut varier entre différents logements d'un même bâtiment et évoluer au fil du temps. Le PLU n'est donc pas habilité à instaurer un contrôle aussi fin de l'affectation des logements.

Les seules différenciations réglementaires que peut faire un PLU entre des typologies de logements relèvent des dispositions législatives spécifiques notamment en matière de logements locatifs sociaux en application des articles L. 151-15 (programme de logements comportant une part de LLS sans droit de délaissement) ou du 1<sup>o</sup> de l'article L. 151-41 (programme de logements comportant une part de LLS avec droit de délaissement).

Cette sous-destination recouvre également :

- les « résidences démontables constituant l'habitat permanent de leurs utilisateurs » (par exemple les yourtes) ;
- les chambres d'hôtes au sens de l'article D324-13 du code du tourisme, c'est-à-dire limitées à cinq chambres pour une capacité maximale de 15 personnes ;

- les meublés de tourisme dès lors qu'ils ne proposent pas de prestations hôtelières au sens du b) du 4° de l'article 261-D du code général des impôts, c'est-à-dire au moins trois des prestations suivantes : petit déjeuner, nettoyage régulier des locaux, fourniture de linge de maison et réception, même non personnalisée, de la clientèle. Pour l'application de l'arrêté, les gîtes sont considérés comme des meublés de tourisme.
- La sous-destination **hébergement** recouvre les constructions principalement à vocation sociale, destinées à héberger un public spécifique: des étudiants (gestion CROUS), des foyers de travailleurs, EHPAD, des maisons de retraite, des résidences hôtelières à vocation sociale ...

Cette sous-destination recouvre également les hébergements assurant les mêmes fonctions et visant le même public, mais à vocation commerciale (notamment les résidences étudiantes avec service para-hôtelier...). Ces structures peuvent proposer des hébergements en logement ou en chambres collectives ou individuelles.

Elle recouvre enfin les centres d'hébergement d'urgence, des centres d'hébergement et de réinsertion sociale (CHRS) et les centres d'accueil des des demandeurs d'asile (CADA).

En application de l'article 141 de la loi égalité et citoyenneté adoptée en lecture définitive par l'Assemblée nationale le 22 décembre 2016, les résidences hôtelières à vocation sociale auront une double sous-destination de construction à la fois hébergement et hébergement hôtelier et touristique. Cette double sous-destination introduite par amendement vise à faciliter la transformation de construction existante en RHVS même si le plan local d'urbanisme a interdit l'une ou l'autre de ces destinations ou le passage de l'une à l'autre de ces sous-destinations. Cette disposition sera codifiée au premier alinéa de l'article L. 631-11 du code de la construction et de l'habitation. Un décret en élaboration viendra préciser la mise en œuvre du dispositif.

2.1.3 - Destination de construction commerce et activité de service : sous-destinations artisanat et commerce de détail, restauration, commerce de gros, activités de services où s'effectue l'accueil d'une clientèle, hébergement hôtelier et touristique, cinéma.

- La sous-destination **artisanat et commerce de détail** recouvre tous les commerces de détail, notamment les épiceries, les supermarchés, les hypermarchés, les points permanents de retrait par la clientèle, d'achats au détail commandés par voie télématique, ou organisés pour l'accès en automobile. Cette sous-destination inclut également l'artisanat avec une activité commerciale de vente de biens, tels que les boulangeries, les charcuteries, les poissonneries ainsi que l'artisanat avec une activité commerciale de vente de services : cordonnerie, salon de coiffure... L'activité artisanale peut se définir en application de l'article 19 de la loi n° 96-603 du 5 juillet 1996 modifié par l'article 45 de la loi n°2015-990 du 6 août 2015.

Cette sous destination ne permet pas de déterminer de règles spécifiques à certains commerces (exemple : vente de vêtements, vente d'électroménager...). Toutefois, les auteurs du PLU disposent d'un outil supplémentaire : ils sont habilités par l'article L. 151-16 du code de l'urbanisme, sous certaines conditions, à identifier et délimiter les quartiers, îlots et voies dans lesquels est préservée ou développée la diversité commerciale, notamment à travers les commerces de détail et de proximité, et définir, le cas échéant, les prescriptions de nature à assurer cet objectif.

- La sous-destination **restauration** recouvre les constructions destinées à la restauration ouverte à la vente directe à une clientèle commerciale. Cette sous-destination n'inclut pas la restauration collective qui constitue une prestation proposée aux salariés ou usagers d'une entreprise, d'une administration ou d'un équipement.
- La sous-destination **commerce de gros** s'applique à toutes les constructions destinées à la vente entre professionnels (Ex : enseigne METRO, grossistes en rez-de-chaussée en ville...).
- La sous-destination **activités de service où s'effectue l'accueil d'une clientèle** s'applique à toutes les constructions où s'exercent une profession libérale (avocat, architecte, médecin...) ainsi que d'une manière générale à toutes les constructions permettant l'accomplissement de prestations de service qu'elles soient fournies à des professionnels ou des particuliers. Cette sous-destination inclut les assurances, les banques, les agences immobilières, les agences destinées à la location de véhicules, de matériel, les « showrooms »... Les magasins de téléphonie mobile entrent également dans cette catégorie. Il est en effet considéré que la vente de forfait téléphonique constitue l'activité principale des opérateurs (et non la vente de téléphone qui est accessoire). On y trouve également les salles de sport privées, les spa...
- La sous-destination **hébergement hôtelier et touristique** s'applique à tous les hôtels ainsi qu'à toutes les constructions démontables ou non destinées à délivrer des prestations hôtelières au sens du b) du 4° de l'article 261-D du code général des impôts, c'est-à-dire réunissant au moins trois des prestations suivantes : petit déjeuner, nettoyage régulier des locaux, fourniture de linge de maison et réception, même non personnalisée, de la clientèle. Cette sous-destination recouvre notamment l'ensemble des constructions à vocations touristiques :
  1. les résidences de tourisme,
  2. les villages résidentiels de tourisme ;
  3. les villages et maisons familiales de vacances...Cette sous-destination recouvre également les bâtiments nécessaires au fonctionnement des terrains de camping et, des parcs résidentiels de loisirs.
- La sous-destination **cinéma** s'applique à toute construction nécessitant d'obtenir une autorisation d'exploitation et l'homologation de la salle et de ses équipements de projection.

2.1.4 - Destination de construction " équipements d'intérêt collectif et services publics " sous-destinations : locaux et bureaux accueillant du public des administrations publiques et assimilés, locaux techniques et industriels des administrations publiques et assimilés, établissements d'enseignement, de santé et d'action sociale, salles d'art et de spectacles, équipements sportifs, autres équipements recevant du public.

L'ensemble des sous-destinations de cette destination recouvre des constructions d'intérêt collectif et/ou de services publics. Un faisceau d'indices peut permettre de qualifier ce type d'ouvrage : investissement de la puissance publique en tant que maîtrise d'ouvrage ou investissement financier, désignation législative ou réglementaire de la per-

sonne morale comme délégataire ou investie d'une mission de service public, ouverture de la construction au public ou à des usagers d'un service public (Ex : Usager d'une bibliothèque municipale, d'une piscine...) , réalisation de la construction sur le domaine public ou privé de l'État, d'une collectivité locale ou assimilée...

- La sous-destination **locaux et bureaux accueillant du public des administrations publiques et assimilés** recouvre toutes les constructions des porteurs d'une mission de service public, que l'accueil du public soit une fonction principale du bâtiment (mairie, préfecture...) ou annexe (ministère, service déconcentrés de l'État), ainsi qu'à l'ensemble des constructions permettant d'assurer des missions régaliennes de l'État (commissariat, gendarmerie, caserne de pompiers, établissements pénitentiaires...). Elle s'applique également aux bureaux des organismes publics ou privés, délégataires d'un service public administratif (Ex : ACOSS, URS-SAF...) ou d'un service public industriel et commercial (SNCF, RATP, régie de transports public, VNF...). Cette sous-destination recouvre également les maisons de services publics.
- La sous-destination **locaux techniques et industriels des administrations publiques et assimilés** recouvre les équipements d'intérêt collectif nécessaires à certains services publics, tels que les fourrières automobiles, les dépôts de transports en communs, les stations d'épuration... Elle recouvre également les constructions permettant la production d'énergie reversée dans les réseaux publics de distribution et de transport d'énergie, et les locaux techniques nécessaires comme les transformateurs électriques, les constructions permettant la transformation d'énergie produites par des installations d'éoliennes ou de panneaux photovoltaïques
- La sous-destination **établissements d'enseignement, de santé et d'action sociale** recouvre l'ensemble des établissements d'enseignement (maternelle, primaire, collège, lycée, université, grandes écoles...), les établissements d'enseignement professionnels et techniques, les établissements d'enseignement et de formation pour adultes, les hôpitaux, les cliniques, les maisons de convalescence, les maisons de santé privées ou publics (art. L6323-3 du code de la santé publique) assurant le maintien de services médicaux dans les territoires sous-équipés (lutte contre les « déserts médicaux »). Les maisons de santé ne répondant pas à ces critères seront classées dans la sous-destination « Activités de service où s'effectue l'accueil d'une clientèle ».
- La sous-destination **salles d'art et de spectacles** recouvre les salles de concert, les théâtres, les opéras... Cette sous-destination n'inclut pas les stades qui peuvent occasionnellement accueillir des concerts ou spectacles mais dont la vocation principale est d'être un équipement sportif.
- La sous-destination **équipements sportifs** recouvre les équipements d'intérêts collectifs destinés à l'exercice d'une activité sportive. Cette sous-destination recouvre les stades dont la vocation est d'accueillir du public pour des événements sportifs privés (stade de football...) mais également les équipements sportifs ouverts au public en tant qu'usagers comme les piscines municipales, les gymnases ...
- La sous-destination **autres équipements recevant du public** recouvre les autres équipements collectifs dont la fonction est l'accueil du public à titre temporaire, pour pratiquer un culte (églises, mosquées, temples ...), pour tenir des réunions

publiques, organiser des activités de loisirs ou de fête (salles polyvalentes, maisons de quartier ...), assurer la permanence d'un parti politique, d'un syndicat, d'une association, pour accueillir des gens du voyage.

### 2.1.5 - Destination de construction « autres activités des secteurs secondaire ou tertiaire » sous-destinations : industrie, entrepôt, bureau, centre de congrès et d'exposition.

- La sous-destination **industrie** recouvre les constructions industrielles ou artisanales affiliées à l'industrie (construction automobile, construction aéronautique, ateliers métallurgique, maçonnerie, menuiserie, peinture...) Le caractère industriel d'une activité peut s'apprécier au regard de la nature des opérations de transformation ou de production qu'elle effectue et de l'importance des moyens techniques qu'elle met en œuvre pour les réaliser. L'activité artisanale peut se définir en application de l'article 19 de la loi n° 96-603 du 5 juillet 1996 modifié par l'article 45 de la loi n°2015-990 du 6 août 2015.
- La sous-destination **entrepôt** recouvre les constructions destinées au stockage des biens ou à la logistique. Cette sous-destination inclut notamment les locaux logistiques dédiés à la vente en ligne et les centres de données.
- La sous-destination **bureau** recouvre les constructions destinées au travail tertiaire, les sièges sociaux des entreprises privées et les différents établissements assurant des activités de gestion financière, administrative et commerciale.
- La sous-destination **centre de congrès et d'exposition** recouvre les constructions de grandes dimensions notamment les centres et les palais et parcs d'exposition, les parcs d'attraction, les zéniths...

## 2.2 Rappels de principes généraux

Le code de l'urbanisme permet aux auteurs de PLU de définir des règles différentes par destination et sous-destination de construction au sein de l'unité foncière voire du bâtiment.

### 2.2.1- Co-existence de plusieurs destinations au sein d'un même bâtiment

Lorsque plusieurs destinations ou sous-destinations cohabitent au sein d'une même construction ou de l'unité foncière, elles sont soumises aux règles des différentes destinations ou sous-destinations déclinées dans le PLU.

Un bâtiment qui comporte par exemple un commerce en rez-de-chaussée et des logements dans les étages supérieurs se voit donc appliquer les règles différenciées propres à ces deux sous-destinations, il n'existe en effet aucun lien de nécessité ou d'indissociabilité entre ces deux fonctions.

### 2.2.2 – Locaux constituant l'accessoire d'une construction

Sont concernées les constructions nécessaires à la bonne exécution d'un service public ou d'une activité agricole.

Ainsi, à titre d'exemple :



Le logement des pompiers est nécessaire au fonctionnement de la caserne. Il relève donc accessoirement de la sous-destination locaux techniques et industriels des administrations publiques et assimilés ;

Le logement du personnel administratif travaillant en établissement public local d'enseignement nécessitant une présence permanente en raison des nécessités de service (gestionnaire et chef d'établissement notamment) ;

Le logement de l'agriculteur nécessaire à l'exploitation agricole selon les conditions prévues par les 1° des articles R151-23 et R151-25 du code de l'urbanisme ;

A l'inverse un bâtiment qui comporte un commerce en rez-de-chaussée et des logements dans les étages supérieurs se voit appliquer les règles différenciées propres à ces deux sous-destinations, il n'existe en effet aucun lien de nécessité ou d'indissociabilité entre ces deux fonctions.

Il n'existe pas de définition légale ou réglementaire du lien de nécessité à l'exploitation agricole. Toutefois, la jurisprudence administrative apporte des éléments de réponse. Ainsi, le logement de l'agriculteur n'est pas systématiquement considéré comme nécessaire à l'exploitation agricole, il faut que le lien de nécessité soit avéré. Le juge administratif a en effet pu considérer qu'était nécessaire à l'exploitation agricole le logement d'un éleveur de bétail en raison de l'obligation d'être en permanence à proximité de son élevage.

Dans l'hypothèse où le logement de l'agriculteur est nécessaire à l'exploitation agricole, et dans le cas où ce logement est accessoire à l'exploitation agricole, il sera alors considéré comme relevant de la sous-destination « exploitation agricole ».

### 2.2.3. - Les définitions des destinations et sous-destinations ne s'appliquent qu'aux seules constructions et pas aux installations

Les destinations et sous-destinations réglementent uniquement les constructions, et non les installations qui disposent d'un régime propre dans le PLU en application de plusieurs bases législatives et réglementaires du code de l'urbanisme qui prévoient :

- à l'article L151-9, que «...[Le règlement] peut préciser l'affectation des sols selon les usages principaux qui peuvent en être fait ou la nature des activités qui peuvent y être exercées et également prévoir l'interdiction de construire. » et, qu'en application du 1° de l'article R151-30 : « Pour des raisons de sécurité ou salubrité ou en cohérence avec le projet d'aménagement et de développement durables, le règlement peut, dans le respect de la vocation générale des zones, interdire: [...] certains usages et affectations des sols ainsi que certains types d'activités qu'il définit. »

- la possibilité, en application du 1° de l'article R151-33 : « en fonction des situations locales, de soumettre à conditions particulières, [...] les types d'activités qu'il définit.

- une habilitation générale du PLU à encadrer l'implantation d'installations classées en application de l'article L152-1 qui prévoit que : « L'exécution par toute personne publique ou privée de tous travaux, constructions, aménagements, plantations, affouillements ou exhaussements des sols, et ouverture d'installations classées appartenant aux

catégories déterminées dans le plan sont conformes au règlement et à ses documents graphiques. »

- qu' en zone naturelle ou en zone agricole, en application du 1° de l'article L151-11 du même code, le plan local d'urbanisme peut choisir d' « autoriser les constructions et installations nécessaires à des équipements collectifs dès lors qu'elles ne sont pas incompatibles avec l'exercice d'une activité agricole, pastorale ou forestière du terrain sur lequel elles sont implantées et qu'elles ne portent pas atteinte à la sauvegarde des espaces naturels et des paysages »

Les implantations d'installations de production d'énergie renouvelable telles que les éoliennes, les champs de panneaux photovoltaïques ou encore les unités de méthanisation peuvent donc être réglementées en tant qu'installations.

Version fiche	Date	Auteur
1	Août 2016	DHUP/QV3
2	Septembre 2016	DHUP/QV3
3	Février 2017	DHUP/QV3



# 4-1-2-2

## Emplacements réservés pour mixité sociale

La part de logements locatifs sociaux (LLS) ou de logements abordables (LA) à réaliser est à calculer sur la base du nombre de logements faisant l'objet de l'autorisation du droit des sols. Dans le cas où un nombre à décimale résulte du calcul des pourcentages de logements LLS ou LA à réaliser, il convient d'arrondir au nombre supérieur lorsque la décimale est égale ou supérieure à 5.

En cas d'incohérence entre les références cadastrales et/ou adresses listés ci-après et les plans de zonage au 1/2000<sup>e</sup> (pièce 4-2-2), ce sont bien les plans de zonage qui prévalent.

## EMPLACEMENTS RÉSERVÉS POUR MIXITÉ SOCIALE

EMPLACEMENTS RESERVES POUR MIXITE SOCIALE						
BOUAYE						
N°	Planche	Références cadastrales	Adresse	Surface du terrain	Surface de plancher minimale totale	Programme
53	O13	AE198	20 rue de la Gare	3139 m <sup>2</sup>	2300 m <sup>2</sup>	50% de LLS
22	N14	ZH131p, Z132p	4 route de la Barcalais	1632 m <sup>2</sup>	250 m <sup>2</sup>	100 % de LLS
41	N14	AN24, AN40	Galimondaine	7927 m <sup>2</sup>	1400 m <sup>2</sup>	25 % de LLS et 75 % de LA

<b>EMPLACEMENTS RESERVES POUR MIXITE SOCIALE</b>						
<b>BRAINS</b>						
<b>N°</b>	<b>Planche</b>	<b>Références cadastrales</b>	<b>Adresse</b>	<b>Surface du terrain</b>	<b>Surface de plancher minimale totale</b>	<b>Programme</b>
42	M11	AK39,AK40,AK41,AK42,AK43,AK94	3 et 5 place de la Forge	975 m <sup>2</sup>	780 m <sup>2</sup>	100 % de LLS
43	M11	ZL280, ZL281	Rue de l'Acheneau La Robrie	637 m <sup>2</sup>	280 m <sup>2</sup>	100 % de LLS
45	M11	AI58p	10 rue de la Bauche	2600 m <sup>2</sup>	520 m <sup>2</sup>	100 % de LLS
46	M11	AI25p, AI24	rue du Plessis	1967 m <sup>2</sup>	520 m <sup>2</sup>	100 % de LLS
47	M11	AO26	9 rue Jules Verne	4925 m <sup>2</sup>	1300 m <sup>2</sup>	100 % de LLS

## EMPLACEMENTS RÉSERVÉS POUR MIXITÉ SOCIALE

EMPLACEMENTS RESERVES POUR MIXITE SOCIALE						
COUERON						
N°	Planche	Références cadastrales	Adresse	Surface du terrain	Surface de plancher minimale totale	Programme
9	J11,J14	CE 697 à 700	31 et 33 boulevard de l'Europe	1156 m <sup>2</sup>	385 m <sup>2</sup>	100 % de LLS
10	J11,J14	CE651, 689 et 690	Rue Alexandre Olivier	2468 m <sup>2</sup>	530 m <sup>2</sup>	100 % de LLS
11	J11,J14	DI 411 et 768	7 bis rue des Tanneurs	1906 m <sup>2</sup>	500 m <sup>2</sup>	100 % de LLS
12	J11,J14	DI 846	36 rue Arsène Leloup	1292 m <sup>2</sup>	900 m <sup>2</sup>	60 % de LLS
44	J13,J14	BM 845 et 846	Rue Jean Bart	1235 m <sup>2</sup>	240 m <sup>2</sup>	100 % de LLS

<b>EMPLACEMENTS RESERVES POUR MIXITE SOCIALE</b>						
<b>INDRE</b>						
<b>N°</b>	<b>Planche</b>	<b>Références cadastrales</b>	<b>Adresse</b>	<b>Surface du terrain</b>	<b>Surface de plancher minimale totale</b>	<b>Programme</b>
7	K14	AD557 à 559	2, 3 et 4 quai Besnard	1105 m <sup>2</sup>	1400 m <sup>2</sup>	40 % de LLS

## EMPLACEMENTS RÉSERVÉS POUR MIXITÉ SOCIALE

EMPLACEMENTS RESERVES POUR MIXITE SOCIALE						
LA CHAPELLE-SUR-ERDRE						
N°	Planche	Références cadastrales	Adresse	Surface du terrain	Surface de plancher minimale totale	Programme
55	F20	BP684, BP685, BO172	49 et 51 rue Le Guyader / Château d'Eau	4800 m <sup>2</sup>	1400 m <sup>2</sup>	40 % de LLS et 10 % de LAA
58	E20	AN511 et AN513	57 et 57b Rue de la République	2440 m <sup>2</sup>	1200 m <sup>2</sup>	40 % de LLS et 10 % de LAA
60	E20	AN374, AN375, AN376, AN380, AN383, AN384, AN385, AN427, AN428, AN 653, AN655, AN656	39 au 45 rue Martin Luther King	2140 m <sup>2</sup>	2500 m <sup>2</sup>	50 % de LLS
64	E20	BS79	1 Rue Louis Maisonneuve	1900 m <sup>2</sup>	620 m <sup>2</sup>	100 % de LLS

## EMPLACEMENTS RESERVES POUR MIXITE SOCIALE

## LA MONTAGNE

N°	Planche	Références cadastrales	Adresse	Surface du terrain	Surface de plancher minimale totale
70	K13	AC811, AC812, AC813, AC814, AC794, AC795, AC796, AC951, AC953, AC760, AC764, AC765	Rue d'Indret / Rue Pelletan	4 877 m <sup>2</sup>	2 000 m <sup>2</sup>
79	L13	AH313, AH394, AH83	Route de Bouguenais	4487 m <sup>2</sup>	1800 m <sup>2</sup>

## EMPLACEMENTS RÉSERVÉS POUR MIXITÉ SOCIALE

EMPLACEMENTS RESERVES POUR MIXITE SOCIALE						
LE PELLERIN						
N°	Planche	Références cadastrales	Adresse	Surface du terrain	Surface de plancher minimale totale	Programme
66	K9	AO32p	Chemin de la Chataigneraie / rue de la Jaunaie	3458 m <sup>2</sup>	700 m <sup>2</sup>	50 % de LLS
67	K9	AA765, AA766, AA781, AA782, AA476, AA477p, AA479p	Rue de la Jouardais / rue du Chêne Vert	6440 m <sup>2</sup>	1750 m <sup>2</sup>	50 % de LLS



<b>EMPLACEMENTS RESERVES POUR MIXITE SOCIALE</b>						
<b>LES SORINIÈRES</b>						
<b>N°</b>	<b>Planche</b>	<b>Références cadastrales</b>	<b>Adresse</b>	<b>Surface du terrain</b>	<b>Surface de plancher minimale totale</b>	<b>Programme</b>
78	N21/O21	AS191,192	rue des écoles	4513m <sup>2</sup>	2 000 m <sup>2</sup>	1 000 m <sup>2</sup> mini LLS
77	N20/N21	AD5,7,8,9,10,11,12,13,14,15,16,17,564,565	rue de Nantes	12 090m <sup>2</sup>	3 500 m <sup>2</sup>	1 750 m <sup>2</sup> mini LLS

## EMPLACEMENTS RÉSERVÉS POUR MIXITÉ SOCIALE

EMPLACEMENTS RESERVES POUR MIXITE SOCIALE						
MAUVES-SUR-LOIRE						
N°	Planche	Références cadastrales	Adresse	Surface du terrain	Surface de plancher minimale totale	Programme
17	F28	AN182	Rue du Clos du Moulin/ Rue du Carteron	1573m <sup>2</sup>	900m <sup>2</sup>	100 % de LLS

## EMPLACEMENTS RÉSERVÉS POUR MIXITÉ SOCIALE

<b>EMPLACEMENTS RESERVES POUR MIXITE SOCIALE</b>						
<b>NANTES</b>						
<b>N°</b>	<b>Planche</b>	<b>Références cadastrales</b>	<b>Adresse</b>	<b>Surface du terrain</b>	<b>Surface de plancher minimale totale</b>	<b>Programme</b>
1	J18	Section LN 86 LN88 LN91 LN90 LN99 LN 495	103 ,105 ,111 b , 113 , 113 bis ,113 ter rue Joncours , 21 rue M de Grillaud	5137 m <sup>2</sup>	3900 m <sup>2</sup> de SP	50 % logement locatif social
14	J20	EV 354 EV 524	10 quai Barbusse	2764 m <sup>2</sup>	3300 m <sup>2</sup> de SP	40% logement locatif social
15	K19	HV 110	Rue Bayard	1204 m <sup>2</sup>	900 m <sup>2</sup> de SP	50 % logement locatif social
16	J19	LW468	bd A.Dumas 38 rue Feuillet	1557 m <sup>2</sup>	2300 m <sup>2</sup> de SP	40% logement locatif social
23	L21	DN51p	Avenues des Impressionistes	1124 m <sup>2</sup>	450 m <sup>2</sup> de SP	100% logement locatif social
32	H20	NY125	16 rue de l'Eraudière	412 m <sup>2</sup>	450 m <sup>2</sup> de SP	100% logement locatif social
33	K18	IP26 IP483	83 ter rue Galilée 15 boulevard René Coty	3325 m <sup>2</sup>	3000 m <sup>2</sup> de SP	35 % logement locatif social 15 % logement abordable
35	I20	BZ696	1 à 11 rue du Haut Moreau	14080 m <sup>2</sup>	2500 m <sup>2</sup> de SP	100% logement locatif social
36	I21	BY 558	Rue du Port Guichard	1581 m <sup>2</sup>	1200 m <sup>2</sup> de SP	50% Logement locatif social et 50 % logement abordable
37	J20	EV339	2 quai Barbusse	1614 m <sup>2</sup>	4200 m <sup>2</sup> de SP	50% logement locatif social
38	J20	MS228	31 quai de Versailles	544 m <sup>2</sup>	1445 m <sup>2</sup> de SP	40% logement locatif social
39	K18	IN598	106 rue Joseph Blanchart	1277 m <sup>2</sup>	1300 m <sup>2</sup> de SP	100% logement locatif social
40	I19	NS355 NS356	78 bd Schuman	2454 m <sup>2</sup>	2000 m <sup>2</sup> de SP	50% logement locatif social
54	I20	BZ337	78 rue Desaix	2000m <sup>2</sup>	2500 m <sup>2</sup> de SP	50% logement locatif social et 50 % logement abordable
74	J18	KW 15	Rue Paul Bert	7482 m <sup>2</sup>	4200 m <sup>2</sup> de SP	50% logement locatif social et 25 % logement abordable
75	J20	MS230	7 av. du Coche d'Eau	718 m <sup>2</sup>	1540 m <sup>2</sup> de SP	40% logement locatif social

## EMPLACEMENTS RÉSERVÉS POUR MIXITÉ SOCIALE

---

76	J17	KS 6p	Bd Romanet	1740 m <sup>2</sup>	2500 m <sup>2</sup> de SP	25 % logement locatif social et 75 % logement abordable
----	-----	-------	------------	---------------------	---------------------------	---

<b>EMPLACEMENTS RESERVES POUR MIXITE SOCIALE</b>						
<b>ORVAULT</b>						
<b>N°</b>	<b>Planche</b>	<b>Références cadastrales</b>	<b>Adresse</b>	<b>Surface du terrain</b>	<b>Surface de plancher minimale totale</b>	<b>Programme</b>
26	H18	CX 119 à 122	129 à 135 rue Félix Vincent	2321 m <sup>2</sup>	2300 m <sup>2</sup>	35 % de LLS
27	H18	CP 126 à 130, 32 à 34 et 276 à 277	106 à 116 rue Félix Vincent	7766 m <sup>2</sup>	1500 m <sup>2</sup>	35 % de LLS et 10 % de LA
28	G16	BO 292 et 293	Rue Pierre Laplace	13270 m <sup>2</sup>	2000 m <sup>2</sup>	50 % de LLS et 50 % de LA
29	G16	BR 171, 436 et 437	Rue du Pont Marchand	5359 m <sup>2</sup>	4000 m <sup>2</sup>	40 % de LLS et 10 % de LA
30	G16	BO 312, 320 et 330	Rue Snéllius	6179 m <sup>2</sup>	800 m <sup>2</sup>	50 % de LLS et 50 % de LAA
31	H18	CW 82 à 84	Allée des Bleuets	4060 m <sup>2</sup>	1625 m <sup>2</sup>	40 % de LLS, et 10 % de LAA

## EMPLACEMENTS RÉSERVÉS POUR MIXITÉ SOCIALE

### EMPLACEMENTS RESERVES POUR MIXITE SOCIALE

#### REZÉ

N°	Planche	Références cadastrales	Adresse	Surface du terrain	Surface de plancher Minimale totale	Programme
4-83	M19,M20	CL355,CL356,CL564,CL566	Avenue Marie Claude Vaillant-Couturier	3 835 m <sup>2</sup>	Entre 1 800 m <sup>2</sup> et 2000 m <sup>2</sup>	50% de LLS, 50% logement abordable

## EMPLACEMENTS RÉSERVÉS POUR MIXITÉ SOCIALE

EMPLACEMENTS RESERVES POUR MIXITE SOCIALE						
SAINT-HERBLAIN						
N°	Planche	Références cadastrales	Adresse	Surface du terrain	Surface de plancher minimale totale	Programme
2	J15	CE 45, 47, 51 et 52	16 à 26 chemin de la Solvardière	13440 m <sup>2</sup>	3400 m <sup>2</sup>	30 % de LLS et 30 % de LLA
3	J16	CR 23, 30, 76, 251, 305, 361 et 362	Impasse Léoncie Kéritel	10830 m <sup>2</sup>	2100 m <sup>2</sup>	30 % de LLS, 35 % LAA et 35 % de LLA
4	J15	DS 126 à 130	Impasse Martin Luther King	5653 m <sup>2</sup>	1300 m <sup>2</sup>	70 % de LLS et 30 % de LLA
5	I18	BR 117 et 118	22 boulevard du Massacre	28940 m <sup>2</sup>	/	Entre 20 et 30 % de LLS
68	I17	BZ 170 et 172	4 rue de la Garotterie	10530 m <sup>2</sup>	2500 m <sup>2</sup>	30 % de LLS, 35 % LAA et 35 % de LLA

## EMPLACEMENTS RÉSERVÉS POUR MIXITÉ SOCIALE

EMPLACEMENTS RESERVES POUR MIXITE SOCIALE						
SAINT-JEAN-DE-BOISEAU						
N°	Planche	Références cadastrales	Adresse	Surface du terrain	Surface de plancher minimale totale	Programme
59	K11	E1941, E2150, E2719p	Rue du Landas	1690 m <sup>2</sup>	840 m <sup>2</sup>	100 % de LLS
51	K12	D321, D324p, D1252p, D1760p	Rue des Charreaux Rue de la Rigaudière	1900 m <sup>2</sup>	840 m <sup>2</sup>	100 % de LLS
61	K12	D871p	Rue de la Croix Truin	2031 m <sup>2</sup>	400 m <sup>2</sup>	100 % de LLS
62	K12	AD413, AD414, AD573p	16 rue de la Perche	1938 m <sup>2</sup>	570 m <sup>2</sup>	100 % de LLS
63	L12	C1697, C1706, C757p, C1749p	Belle Etoile	5770 m <sup>2</sup>	800 m <sup>2</sup>	50 % de LLS
80	K11/L11	E947, E2541p, E2548p, E2550p, E2552	Rue de Landas	1661 m <sup>2</sup>	600 m <sup>2</sup>	100 % de LLS



<b>EMPLACEMENTS RESERVES POUR MIXITE SOCIALE</b>						
<b>SAINT-LEGER-LES-VIGNES</b>						
<b>N°</b>	<b>Planche</b>	<b>Références cadastrales</b>	<b>Adresse</b>	<b>Surface du terrain</b>	<b>Surface de plancher minimale totale</b>	<b>Programme</b>
73	O10	AA67, AA68, AA72	Rue de la Fontaine	4325 m <sup>2</sup>	1300 m <sup>2</sup>	50 % de LLS

## EMPLACEMENTS RÉSERVÉS POUR MIXITÉ SOCIALE

EMPLACEMENTS RESERVES POUR MIXITE SOCIALE						
SAINTE-LUCE-SUR-LOIRE						
N°	Planche	Références cadastrales	Adresse	Surface du terrain	Surface de plancher Minimale totale	Programme
81	H23	AP650	Rue du Buisson	575 m <sup>2</sup>	200 m <sup>2</sup>	100 % de LLS
82	G24 H24	AT813, AT819	Rue de l'île de Noirmoutier	400 m <sup>2</sup>	130 m <sup>2</sup>	100 % de LLS

EMPLACEMENTS RESERVES POUR MIXITE SOCIALE						
SAUTRON						
N°	Planche	Références cadastrales	Adresse	Surface du terrain	Surface de plancher Minimale totale	Programme
21	G14	BW138p	Rue du Vigneau	2 270 m <sup>2</sup>	700 m <sup>2</sup> (soit 8 logements)	100 % de LLS
72	G14	BV224p	Rue des Charmes	5000 m <sup>2</sup>	900 m <sup>2</sup> (soit 10 logements)	100 % de LLS

## EMPLACEMENTS RÉSERVÉS POUR MIXITÉ SOCIALE

EMPLACEMENTS RESERVES POUR MIXITE SOCIALE						
THOUARÉ-SUR-LOIRE						
N°	Planche	Références cadastrales	Adresse	Surface du terrain	Surface de plancher minimale totale	Programme
52	G26	AM50,51,62,63,64	Rue des Vignes	6109 m <sup>2</sup>	1100m <sup>2</sup>	100 % LLS
18	G26	AM73	Rue des Saules	1643m <sup>2</sup>	300 m <sup>2</sup>	100 % LLS
19	G26	AW193	Rue de Vendôme	3702m <sup>2</sup>	500 m <sup>2</sup>	100 % LLS
20	G26	AX56	Rue de Mauves	4000m <sup>2</sup>	500m <sup>2</sup>	100 % LLS
65	G25	BB10,11	Rue du point du jour	3829m <sup>2</sup>	500 m <sup>2</sup>	100 % LLS

# 4-1-2-3

## Emplacements réservés pour voirie, équipements, cheminements, espaces verts

### Typologie des ER- Légende :

CV : Création de voies  
AV : Aménagement voirie  
LD : Liaisons douces  
EV : Espaces végétalisés  
ST : Stationnement  
EQ : Equipement  
SU : Services Urbains

En cas d'incohérence entre les planches, localisations, adresses, lieux-dits listés ci-après et les plans de zonage au 1/2000<sup>e</sup> (pièce 4-2-2), ce sont bien les plans de zonage qui prévalent.

<b>EMPLACEMENTS RESERVES</b>					
<b>BASSE-GOULAIN</b>					
<b>N°</b>	<b>Planche</b>	<b>Localisation Adresse Lieu dit</b>	<b>Objet de la réserve</b>	<b>Bénéficiaire</b>	<b>Code de la typologie de l'ER</b>
4-1	I24,J24	Porte du Vignoble	Système d'échange périphérique	ETAT	AV
4-2	J24,J25	RN249	Système d'échange périphérique	ETAT	AV
4-3	J24	N844	Périphérique	ETAT	AV
4-4	K24	rue Busson Billault	Elargissement	NANTES METROPOLE	AV
4-5	K24	Rue de la Croix des Fosses	Elargissement	NANTES METROPOLE	AV
4-6	K24	Rue du Vigneau	Aménagement carrefour	NANTES METROPOLE	AV
4-1	I24,J24	Porte du Vignoble	Système d'échange périphérique	ETAT	AV
4-20	K25	Rue du Pré Turpin	Réouverture ruisseau	NANTES METROPOLE	SU
4-21	K24	Rue de la Janigarnière	Aménagement carrefour	NANTES METROPOLE	AV
4-27	K24	Rue des Onchères	Extension du cimetière	COMMUNE	EQ
4-29	K24	Rue des Onchères	Aménagement deux roues	NANTES METROPOLE	AV
4-208	K24	Le Hamelin	Elargissement de voirie	COMMUNE	AV
4-31	K24,L24	Passage des Coupries	Elargissement voirie	NANTES METROPOLE	AV
4-32	K24,L24	Section AS2	Liaison piétonne	COMMUNE	LD
4-35	K24,L24	Impasse des Champs Menauds	Assainissement	NANTES METROPOLE	SU
4-42	L25	Rue du Loroux Bottereau	Elargissement 2 roues	NANTES METROPOLE	AV
4-43	L25	Rue de la Giraudière	Elargissement de la rue	NANTES METROPOLE	AV
4-47	L25	Rue du Loroux Bottereau	Assainissement	NANTES METROPOLE	SU
4-42	L25	Rue du Loroux Bottereau	Elargissement 2 roues	NANTES METROPOLE	AV

<b>EMPLACEMENTS RESERVES</b>					
<b>BOUAYE</b>					
<b>N°</b>	<b>Planche</b>	<b>Localisation Adresse Lieu dit</b>	<b>Objet de la réserve</b>	<b>Bénéficiaire</b>	<b>Code de la typologie de l'ER</b>
5-36	O14	Entre le chemin du Verger et le chemin du Mortier	Cheminement piéton	COMMUNE	LD
5-81	M13 ; M14	Rue Borne 16 à Lande de Bigot	Recalibrage rue	NANTES METROPOLE	AV
5-85	M14	Route des Landes Bigot	Liaison douce	COMMUNE	LD
5-89	O13	Rue de la Gare	Liaison cyclable	NANTES METROPOLE	LD
5-90	M14	Route de Paimboeuf/Route de la Borne Seize/VC2	Aménagement carrefour	NANTES METROPOLE	CV
5-97	M13	Route de la Borne Seize	Aménagement carrefour	NANTES METROPOLE	AV
5-100	M13	Rue de Beauséjour / rue de Borne 16	Recalibrage rue	NANTES METROPOLE	AV
5-101	M13	Avenue Victor Scholcher	Aménagement pour deux roues	NANTES METROPOLE	AV
5-103	N13 ; N12	Chemin de la Piogerie	Recalibrage rue	NANTES METROPOLE	AV
5-106	O14	Route de la Jouetterie Cresne	Espace de convivialité de quartier	COMMUNE	AV
5-107	M13 ; N13	Avenue Victor Scholcher	Aménagement pour deux roues	NANTES METROPOLE	AV
5-109	M13	Beauséjour	Banquette de gestion pour ruisseau	NANTES METROPOLE	SU
5-117	N13 ; N14	Route de Paimboeuf	Cheminement piéton	COMMUNE	LD
5-118	N14	Route de la Bergerie	Cheminement piéton	COMMUNE	LD
5-119	N13	Place Guillaume Ricaud	Accès	NANTES METROPOLE	LD
5-120	N14	Avenue Robert Schuman	Recalibrage avenue	NANTES METROPOLE	AV
5-124	N13	Le Moulin des Epinettes	Liaison douce	COMMUNE	LD
5-126	N14	La Lézinière	Cheminement piéton	COMMUNE	LD
5-128	N12	Rue de l'Ancienne église	Stationnement	NANTES METROPOLE	ST
5-130	N12	rue des Treilles	Bassin à sec	NANTES METROPOLE	SU
5-131	N12	Rue de la Pommeraie	Liaison douce	COMMUNE	LD
5-132	N12	Rue de la Pommeraie	Liaison douce	COMMUNE	LD
5-133	N13	La Marchanderie	Cheminement piéton	COMMUNE	LD
5-134	N13	La Grande Noé	Cheminement piéton	COMMUNE	LD
5-137	N12	Rue de la Mare Canet	Liaison douce	NANTES METROPOLE	LD
5-138	N12	Rue de Pornic - rue de la Mare Canet	Liaison douce	COMMUNE	LD
5-139	N12	Rue du Lac	Aménagement carrefour	NANTES METROPOLE	AV
5-140	N13 ; O13	Rue de Nantes	Ouvrage Hydraulique	NANTES METROPOLE	SU
5-141	N12	rue de Pornic	Liaison douce	NANTES METROPOLE	LD
5-142	N12	rue de Pornic	Recalibrage rue	NANTES METROPOLE	AV
5-144	N14 ; O14	Impasse de la Désirée	Placette retournement	NANTES METROPOLE	SU
5-145	N13 ; O13	Le Pavillon	Liaison douce	COMMUNE	LD
5-146	O13	Le Pavillon	Liaison douce	COMMUNE	LD
5-147	O13	Entre la rue de la gare et la rue du Pinier	Chemin piétons	NANTES METROPOLE	LD
5-149	O14	La Cormerais	Fossé	NANTES METROPOLE	SU
5-150	O13	Herbauges	Liaison douce	CONSEIL DEPARTEMENTAL	LD
5-151	O13	Rue du Clos des Chênes	Fossé	NANTES METROPOLE	SU
5-152	O13	Rue de la Gare	Stationnement	NANTES METROPOLE	ST

## ER POUR VOIRIE, EQUIPEMENTS, CHEMINEMENTS, ESPACES VERTS

5-154	O13	Entre la rue de la Quintefeuille et la rue de la Chataigneraie	Liaison douce	COMMUNE	LD
5-182	N12	Ilot Pommereraie-Ancienne église	Liaison douce	COMMUNE	LD
5-190	O14	Place des Pêcheurs	Stationnement	NANTES METROPOLE	ST
5-191	O14	Rue de St Aignan	Stationnement	COMMUNE	ST
5-192	O12	VM 264	Cheminement piéton	NANTES METROPOLE	LD
5-196	O13	La Sénaigerie	Cheminement piéton	COMMUNE	LD
5-197	O13	Rue de la Gare à Allée de la Versaine	Liaison douce	NANTES METROPOLE	LD
5-198	M13	Routes des Mares	Recalibrage rue	NANTES METROPOLE	AV
5-200	N13	La Mévellière	Création d'une aire de stationnement	COMMUNE	EQ



**EMPLACEMENTS RESERVES**

**BOUGUENAIS**

N°	Planche	Localisation Adresse Lieu dit	Objet de la réserve	Bénéficiaire	Code de la typologie de l'ER
5-53	L15,L16	Port Lavigne	Liaisons douces	COMMUNE	LD
5-57	L18,L19	ruelle de la Piqueuse	Aménagement d'une voie	NANTES METROPOLE	AV
5-59	L18	rue Pasteur	Liaison piétonne urbaine	NANTES METROPOLE	LD
5-61	L18	Rue du Moulin	Liaison piétonne urbaine	NANTES METROPOLE	LD
5-62	M16	Impasse de la Chênaie	Liaison piétonne urbaine	NANTES METROPOLE	LD
5-63	L15	La Pagerie	Liaison piétonne urbaine	NANTES METROPOLE	LD
5-64	L15	Angle rue de Beau Soleil et rue de la Pagerie	Aménagement de carrefour	NANTES METROPOLE	AV
5-65	L15	rue de Beau Soleil	Voie de desserte	NANTES METROPOLE	CV
5-67	L15	rue de la Mouchonnerie	Voie de desserte	NANTES METROPOLE	CV
5-69	L18	Rue Jean Mermoz	Voie de desserte	NANTES METROPOLE	CV
5-73	M18	Rue des Ecoles	Aire de stationnement	NANTES METROPOLE	ST
5-75	M18	rue Jean Mermoz	Voie de desserte	NANTES METROPOLE	CV
5-76	M18,M19	Rue Jean Mermoz	Aménagement de voirie	NANTES METROPOLE	AV
5-77	M18	Chemin des Landes	Liaison piétonne	COMMUNE	LD
5-78	L16,M16	Avenue Caravelle	Elargissement de voirie	NANTES METROPOLE	AV
5-79	M18	rue Georges Clémenceau	Liaison piétonne	NANTES METROPOLE	LD
5-80	M18	chemin de la Gaudinière	Voie de desserte	NANTES METROPOLE	CV
5-82	M17, M18	Ruisseau du Chaffault	Liaison piétonne	COMMUNE	LD
5-86	M19	rue Jules Vallès	Voie de desserte	NANTES METROPOLE	CV
5-91	M18	Impasse Jules Vallès	Aménagement de carrefour	NANTES METROPOLE	AV
5-92	M19	rue de la Pierre Anne	Chemin d'accès aux parcelles agricoles	COMMUNE	CV
5-93	M15	rue du Désert et du Planty	Aménagement de carrefour	NANTES METROPOLE	AV
5-95	M15	Chemin de la Douve	Liaison piétonne	COMMUNE	LD
5-102	M17	Rue des Sapins	Aménagement de voirie	NANTES METROPOLE	AV
5-108	M18	Rue des Brandes	Voie de desserte	NANTES METROPOLE	CV
5-111	N15	Chemin de la Tourière	Liaison piétonne	COMMUNE	LD
5-112	N15	Rue de la Haute Lande / Moulin du Rocher	Liaison piétonne	COMMUNE	LD
5-113	N16	La Ville au Denis	Liaison piétonne	COMMUNE	LD
5-116	N15,N16	Bougon	Liaison piétonne	COMMUNE	LD
5-121	N19	Chemin des Bauches du Breuil	Liaison piétonne	COMMUNE	LD
5-195	M18,M19	rue Jean Mermoz	Liaison piétonne urbaine	NANTES METROPOLE	LD

<b>EMPLACEMENTS RESERVES</b>					
<b>BRAINS</b>					
<b>N°</b>	<b>Planche</b>	<b>Localisation Adresse Lieu dit</b>	<b>Objet de la réserve</b>	<b>Bénéficiaire</b>	<b>Code de la typologie de l'ER</b>
5-68	L11	Bois Joli	Voie	NANTES METROPOLE	CV
5-71	M11	Rue du Vieux Moulin	Accès	NANTES METROPOLE	CV
5-72	M11	Rues Bois Joli/ du Mortier	Aménagement de carrefour	NANTES METROPOLE	AV
5-74	M10	Rue de la Chaussée	Aménagement entrée de village	NANTES METROPOLE	AV
5-83	M11	Rue du Plessis / rue des Primevères	Liaison douce	NANTES METROPOLE	LD
5-84	M11	Rue du Plessis	Cheminement piéton	COMMUNE	LD
5-87	M11	Rue du Plessis	Cheminement piéton	COMMUNE	LD
5-88	M10, M11	La Guerche	Extension STEP	NANTES METROPOLE	SU
5-94	M11, M12, M13, N12	VM11	Cheminement vélo	NANTES METROPOLE	LD
5-104	M11	VM11	Aménagement de carrefour	NANTES METROPOLE	AV
5-110	M10	Rue du Grand Pesle	Stationnement	NANTES METROPOLE	ST
5-114	N12	VM11	Aménagement de carrefour	NANTES METROPOLE	AV
5-115	N10	Port Hamoneau	Aménagement de sanitaires	COMMUNE	EQ

<b>EMPLACEMENTS RESERVES</b>					
<b>CARQUEFOU</b>					
<b>N°</b>	<b>Planche</b>	<b>Localisation Adresse Lieu dit</b>	<b>Objet de la réserve</b>	<b>Bénéficiaire</b>	<b>Code de la typologie de l'ER</b>
3-2	D22,D23, E23	Les Monceaux	Aménagement de voirie	NANTES METROPOLE	AV
3-3	D26	carrefour route de Rabinard / chemin de Girouard	Carrefour	NANTES METROPOLE	AV
3-4	D22	chemin des bords de l'Erdre	Cheminement piéton	COMMUNE	LD
3-5	D24	rue de l'Epeau	Ouvrage eaux pluviales	NANTES METROPOLE	SU
3-6	D24	route de Saint-Mars-du-Désert	Création bassin d'orage	NANTES METROPOLE	SU
3-7	E23	route de la Barre	Elargissement de voirie	NANTES METROPOLE	AV
3-9	E24	rue de la Ménerais	Elargissement de voirie	NANTES METROPOLE	AV
3-14	E24	ZI de la gare	Parc relais, stationnement	NANTES METROPOLE	SU
3-17	F24,E24	route de Thouaré / La Charmelière	Elargissement voirie / liaison douce	NANTES METROPOLE	AV
3-24	F23	chemin du Vignon / chemin de la Savaudière	Aménagement voirie	NANTES METROPOLE	AV
3-34	F26	route du Prouzeau / L'Ebeaupin	Réhabilitation déchetterie	NANTES METROPOLE	EQ
3-35	F26	chemin des Vertes Prairies	Création bassin d'orage	NANTES METROPOLE	SU
3-43	G23	rue du Château de Bel Air	Parc relais, stationnement	NANTES METROPOLE	ST
3-44	G22,G23	route de Carquefou / avenue du Champ de Manoeuvre	Liaison douce	NANTES METROPOLE	LD
3-46	G23	rue de la Mainguais	Elargissement de voirie	NANTES METROPOLE	AV
3-48	G23	rue du Château de Bel Air	Elargissement voirie	NANTES METROPOLE	AV
3-49	G23	rue du Château de Bel Air / rue de la Cadranière	Création bassin d'orage	NANTES METROPOLE	SU
3-53	G23	rue de la Métallurgie	Création bassin d'orage	NANTES METROPOLE	SU
3-55	F25	Route de Thouaré / Allée de Sapins	Aménagement de voirie	NANTES METROPOLE	AV
3-59	G23	rue de la Métallurgie	Création bassin d'orage	NANTES METROPOLE	SU
3-60	G23	rue de la Mainguais	Création bassin d'orage	NANTES METROPOLE	SU
3-61	F24	rue du Moulin Boisseau / rue des ruettes	Carrefour	NANTES METROPOLE	AV
3-95	E22	Basse-angle	Cheminement piéton	COMMUNE	LD
3-100	F25	rue de Billiou	Liaison douce	NANTES METROPOLE	LD

<b>EMPLACEMENTS RESERVES</b>					
<b>COUERON</b>					
<b>N°</b>	<b>Planche</b>	<b>Localisation Adresse Lieu dit</b>	<b>Objet de la réserve</b>	<b>Bénéficiaire</b>	<b>Code de la typologie de l'ER</b>
1-10	I13	La Bazillière	Création de jardins familiaux	COMMUNE	EV
1-7	I14	Hauts de Couéron	Liaison douce	NANTES METROPOLE	LD
1-11	I11, I12, I13, J11, J12, J13	Les Roches	Préservation espaces naturels	COMMUNE	EV
1-12	I11	Gare SNCF	Aménagement Aire de stationnement	NANTES METROPOLE	ST
1-13	J13, J14	Les Millepertuis	Dispositif de gestion des eaux pluviales	NANTES METROPOLE	SU
1-15	I11, J11, J12	Rue du Bouillon	Prolongement rue	NANTES METROPOLE	CV
1-16	I11	Rue Gautier et rue Olivier	Liaison douce	NANTES METROPOLE	LD
1-17	J13	Bois Laurent	Aménagement de voirie	NANTES METROPOLE	CV
1-18	J13	Bois Laurent	Aménagement de voirie	NANTES METROPOLE	CV
1-19	J10	La Gerbetière	Aire de stationnement	COMMUNE	ST
1-20	J13	Rue de la Salle	Elargissement voirie	NANTES METROPOLE	AV
1-21	J11	Rue Alexandre Olivier / rue Paul Langevin	Dispositif de gestion des eaux pluviales	NANTES METROPOLE	SU
1-22	J13	La Cobardière	Dispositif de gestion des eaux pluviales	NANTES METROPOLE	SU
1-23	J11	Rue Alexandre Olivier	Elargissement voirie	NANTES METROPOLE	AV
1-24	J11	Rue Tanneurs / Boulevard François Blancho	Liaison douce	NANTES METROPOLE	LD
1-25	J11	Rue Joséphine Even	Dispositif de gestion des eaux pluviales	NANTES METROPOLE	SU
1-26	J11	Rue Alexandre Olivier / impasse Vaillant Couturier	Liaison douce	NANTES METROPOLE	LD
1-27	J11	Rue Arsène Leloup	Création espaces verts et d'un bassin de régulat	COMMUNE	EV
1-28	J11	rue Arsène Leloup	Liaison douce	NANTES METROPOLE	LD
1-29	J12	Rue des Bleuets	Cheminement piéton et cyclable	NANTES METROPOLE	LD
1-30	J11	rues Rousseau / rue Marcel de la Provôté	Création de voirie	NANTES METROPOLE	CV
1-31	J12	Impasse Francis le Guilloux	Création de jardins familiaux	COMMUNE	EQ
1-32	J11	Rue du Dr Janvier	Elargissement de voirie	NANTES METROPOLE	AV
1-33	J13	Centre des Essences aux Armées	Projet de parking	NANTES METROPOLE	ST
1-35	J10	Le Paradis	Equipement en lien avec la Loire	NANTES METROPOLE	EQ
1-46	F12, G12, G13, H13, H14	RN165	Aménagement de voirie	ETAT	AV
1-47	F12, G12, G13, H14	RN165	Assainissement routier	ETAT	SU
1-48	J11	Rue de la Pommeraie	Elargissement de voirie	NANTES METROPOLE	AV
1-49	H14	La Botardière	Elargissement de voirie	NANTES METROPOLE	AV
1-62	J13	Rue de la Noë Allais	Equipement public	COMMUNE	EQ
1-63	J14	Impasse de la Coulée	Dispositif de gestion des eaux pluviales	NANTES METROPOLE	SU
1-64	J11	Rue de la Frémondrière	Elargissement voirie	NANTES METROPOLE	AV
1-67	J11	Rue du Docteur Janvier	Aménagement de voirie	NANTES METROPOLE	AV

**EMPLACEMENTS RESERVES**

**INDRE**

<b>N°</b>	<b>Planche</b>	<b>Localisation Adresse Lieu dit</b>	<b>Objet de la réserve</b>	<b>Bénéficiaire</b>	<b>Code de la typologie de l'ER</b>
1-42	K13,K14	Indret	Aire de stationnement	NANTES METROPOLE	ST
1-43	K15	Haute-Indre	Cheminement piéton vélo	NANTES METROPOLE	LD
1-44	K15	Haute-Indre	Cheminement piéton vélo	NANTES METROPOLE	LD

<b>EMPLACEMENTS RESERVES</b>					
<b>LA-CHAPELLE-SUR-ERDRE</b>					
<b>N°</b>	<b>Planche</b>	<b>Localisation Adresse Lieu dit</b>	<b>Objet de la réserve</b>	<b>Bénéficiaire</b>	<b>Code de la typologie de l'ER</b>
2-1	C19	Intersection allée de l'écorce Chemin de la Chauvais	Aménagement de voirie	NANTES METROPOLE	AV
2-2	C20	Rue du Vivier	Liaison douce	COMMUNE	LD
2-3	D20	Carrefour de la Hillet	Aménagement carrefour	NANTES METROPOLE	AV
2-4	D21	Rue de la Bouillonnière	Projet de place de village et de relais sentiers	COMMUNE	SU
2-5	D21	Chemin de la Planche	Aménagement de voirie	NANTES METROPOLE	AV
2-6	D20	Chemin de la Jaunais	Liaison douce	COMMUNE	LD
2-7	D20	Rue de la Minais	Aménagement carrefour	NANTES METROPOLE	AV
2-9	D20	La Coutancière	Cheminement piéton	COMMUNE	LD
2-10	D20	Coutancière	Cheminement piéton	COMMUNE	LD
2-11	D21	Le long de l'Erdre	Cheminement piéton	NANTES METROPOLE	LD
2-12	E20, E21	Réfractaires au STO/ Maquisards	Liaison douce	NANTES METROPOLE	LD
2-13	E20	Beausoleil	Aménagement hydraulique	NANTES METROPOLE	SU
2-14	E20	Rue de Sucé	Aire de covoiturage	COMMUNE	ST
2-15	E20	Rue de Sucé	Liaison douce	COMMUNE	LD
2-16	E20	Angle rue Guinel	Aménagement de voirie	NANTES METROPOLE	AV
2-17	E19	Le long du Gesvres	Liaison douce	NANTES METROPOLE	LD
2-18	E20	Mairie	Aménagement hydraulique	NANTES METROPOLE	SU
2-19	E20	Chemin du Domaine	Aménagement hydraulique	NANTES METROPOLE	SU
2-20	E20	Angle chemin du Domaine rue Louis Maisonneuve	Aménagement carrefour / liaison douce	NANTES METROPOLE	AV / LD
2-21	E20	Place du Souvenir Français	Station tram-train et Liaison douce	SNCF	EQ / ST / LD
2-22	E19	Pont de Massigné	Stationnement et liaison douce	NANTES METROPOLE	ST / LD
2-23	E19	Le long du Gesvres	Liaison douce	NANTES METROPOLE	LD
2-24	E20	Rue de l'Erdre	Aménagement de voirie	NANTES METROPOLE	AV
2-25	E20	Entre la rue de l'Erdre et la rue Poydras de la Lande	Liaison douce	NANTES METROPOLE	LD
2-26	E20	Des Cormerais à la Chicaudière	Voie de liaison Inter-quartiers	NANTES METROPOLE	AV
2-27	E19	Du chemin de la Hautière vers le Gesvres	Liaison douce	COMMUNE	LD
2-28	E20	Rue Julien Poydras de la Lande	Aménagement de voirie	NANTES METROPOLE	AV
2-29	E20	Angle de la rue Mozart et la rue Mendès France	Aménagement de voirie	NANTES METROPOLE	AV
2-30	E21	Carrefour Bois Fleuri - La Bauche	Aménagement de carrefour	NANTES METROPOLE	AV
2-31	E21	Port de la Grimaudière	Équipement de loisirs	COMMUNE	EQ
2-32	E21	Chemin du Port de la Grimaudière	Liaison douce	NANTES METROPOLE	LD
2-33	F19	Le long du Gesvres	Liaison douce	NANTES METROPOLE	LD
2-34	E21	Chemin du Port de la Grimaudière	Passage piéton	COMMUNE	LD
2-35	F20	Chemin des Réages	Liaison douce	NANTES METROPOLE	LD
2-36	F20	Allée des Panetons	Liaison douce	COMMUNE	LD

## ER POUR VOIRIE, EQUIPEMENTS, CHEMINEMENTS, ESPACES VERTS

2-37	F20	Allée des Panetons	Confortement liaison douce	COMMUNE	LD
2-39	F21, G21	Le long de l'Erdre	Cheminement piéton	NANTES METROPOLE	LD
2-40	F20	Blanchetière	Aménagement hydraulique	NANTES METROPOLE	SU
2-41	F19	Le long du Gesvres rive gauche	Liaison douce	NANTES METROPOLE	LD
2-42	F21	Entre l'allée du Clos Boisé et le chemin du pré au bois	Liaison douce	COMMUNE	LD
2-44	F20	Rue du Château d'Eau	Aménagement de voirie	NANTES METROPOLE	AV
2-46	F19	De la Côte au Gesvres	Liaison douce	COMMUNE	LD
2-47	F20	Rue du Château d'Eau	Aménagement de voirie	NANTES METROPOLE	AV
2-48	F21	Bérangerais	Station tram-train	SNCF	ST
2-51	F20	Rue du Château d'Eau	Aménagement de voirie	NANTES METROPOLE	AV
2-54	F20	Rue du Château d'Eau	Aménagement de voirie	NANTES METROPOLE	AV
2-62	F20	Rue du Château d'Eau	Aménagement de voirie	NANTES METROPOLE	AV
2-65	G20	De la route d'Orvault à Gesvrine	Liaison douce	NANTES METROPOLE	LD
2-68	G20	Rue Kepler, Boulevard Henri	Liaison douce	NANTES METROPOLE	LD
2-86	G20	Métairie Rouge - Haute Gournière	Liaison douce	NANTES METROPOLE	LD
2-92	G20	Entre la rue de la Babinière et le boulevard Becquerel	Aménagement de voirie	NANTES METROPOLE	AV
2-96	H21	Rue de la Jonelière	Liaison douce	NANTES METROPOLE	LD
2-97	H20	La Babinière	Liaison douce	NANTES METROPOLE	LD
2-99	H21	Avenue de la Babinière	Liaison douce	NANTES METROPOLE	LD
2-130	E20	Rue de Mazaire	Cheminement piéton	COMMUNE	LD
2-131	E20	Entre le port de la Grimaudière et le centre-ville	Liaison douce	COMMUNE	LD
2-132	D19	Route des Hammonières	Liaison douce	COMMUNE	LD
2-134	C19	Les Hammonières	Liaison douce	COMMUNE	LD
2-137	E19	Chemin des Ecusseaux	Voirie et Ouvrages d'assainissement	NANTES METROPOLE	AV
2-138	E20	Rue du Plessis	Aménagement de voirie	NANTES METROPOLE	AV
2-140	E20	Rue Bois Fleuri	Aménagement de voirie	NANTES METROPOLE	AV



<b>EMPLACEMENTS RESERVES</b>					
<b>LA MONTAGNE</b>					
<b>N°</b>	<b>Planche</b>	<b>Localisation Adresse Lieu dit</b>	<b>Objet de la réserve</b>	<b>Bénéficiaire</b>	<b>Code de la typologie de l'ER</b>
5-39	L13	Rue Abbé Chauvin	Espaces verts	COMMUNE	EV
5-40	L13	Entre la place de l'Eglise et la rue de la Paix	Cheminement piéton	COMMUNE	LD
5-42	L13	Entre la place de l'Eglise et la rue de la Paix	Cheminement piéton	COMMUNE	LD
5-44	L13	Entre la rue de la Courante et la route de Bouguenais	Cheminement piéton	COMMUNE	LD
5-47	L13	Le Petit Bois	Equipement public	COMMUNE	EQ
5-49	L13	Rue de la Belle Etoile	Assainissement	NANTES METROPOLE	SU
5-52	L13	Rue du Docteur Roux – Route de Bouguenais	Cheminement piéton	COMMUNE	LD
5-54	L13	Le Petit Bois	Equipement public	COMMUNE	EQ
5-55	L13	Rue du Grand Clos	Aménagement de voirie	NANTES METROPOLE	AV
5-56	L13	Rue Jean Mermoz – Rue de Launay	Cheminement piéton	COMMUNE	LD
5-58	L13	Rue Jean Mermoz	Cheminement piéton	COMMUNE	LD
5-60	L13	Chemin du Pérou – Chemin de la Haie Durand	Cheminement piéton	COMMUNE	LD
5-96	L13	Entre la rue de la Belle Etoile et la rue de l'Hommeau	Cheminement piéton	NANTES METROPOLE	LD



**EMPLACEMENTS RESERVES**

**LE PELLERIN**

<b>N°</b>	<b>Planche</b>	<b>Localisation Adresse Lieu dit</b>	<b>Objet de la réserve</b>	<b>Bénéficiaire</b>	<b>Code de la typologie de l'ER</b>
5-3	K9	Rue de la Jaunaie - chemin du Brûlot	Cheminement piéton	COMMUNE	LD
5-5	K9	Les Basses Vignes	Cheminement piéton	COMMUNE	LD
5-7	K10	Rue du 11 novembre	Création d'une voie de desserte	NANTES METROPOLE	CV
5-11	K9	La Ville au Vay	Cheminement piéton	COMMUNE	LD
5-15	K10	Boulevard du Pays de Retz	Accès au secteur des Champs Rousses	NANTES METROPOLE	AV
5-99	K9	Chemin du Brûlot	Liaison douce	NANTES METROPOLE	LD

<b>EMPLACEMENTS RESERVES</b>					
<b>LES SORINERES</b>					
<b>N°</b>	<b>Planche</b>	<b>Localisation Adresse Lieu dit</b>	<b>Objet de la réserve</b>	<b>Bénéficiaire</b>	<b>Code de la typologie de l'ER</b>
4-156	N21	Parcelle AM40	Aménagement circulations douces	NANTES METROPOLE	LD
4-160	N22	Chemin de l'Orcherie	Aménagement circulations douces	COMMUNE	LD
4-161	N21	Chemin de la Garennerie	Aménagement espaces de loisirs et équipements sp	COMMUNE	EQ
4-162	N22	Rue de la Fernière	Espace de loisirs	COMMUNE	EQ
4-163	N20	Rue de Nantes	Aménagement circulations douces	COMMUNE	LD
4-164	N22	Chemin de la Barrière Noire	Aménagement circulations douces	COMMUNE	LD
4-165	N21,O21	Rue de l'Elan	Aménagement circulations douces	COMMUNE	LD
4-167	O20,O21	Rue de la Poste	Elargissement	NANTES METROPOLE	AV
4-168	O20	Rue de la Poste Parcelle AB240	Création voie	COMMUNE	CV
4-169	O21	Chemin des Landes	Aménagement circulations douces	COMMUNE	LD
4-170	O20	Rue de la Poste AA37	Aménagement bassin de rétention et réseaux eaux	NANTES METROPOLE	SU
4-171	O20	Parcelle AB84	Aménagement bassin de rétention	NANTES METROPOLE	SU
4-172	O21	Rue des Arrentés	Extension école	COMMUNE	EQ
4-173	O21	Rue du Champ de Foire	Aménagement carrefour	NANTES METROPOLE	AV
4-174	O20	Chemin de la Forêt	Aménagement circulations douces	COMMUNE	LD
4-175	O21	Rue de la Haussière	Aménagement carrefour	NANTES METROPOLE	AV
4-179	O22	Rue de la Bessière	Aménagement chemin	COMMUNE	LD
4-180	P20,P21, O21	RD178-178bis	Doublement RD178	DEPARTEMENT	AV
4-182	P20,P21, O21	Rue du Champ de Foire	Liaison nouvelle	DEPARTEMENT	AV
4-184	P20	La Filée	Aménagement espaces de loisirs	COMMUNE	EQ
4-185	P21	Le Taillis	Elargissement voie	NANTES METROPOLE	AV
4-186	P21	Le Taillis	Aménagement circulations douces	COMMUNE	LD
4-187	P20	Les Granges	Aménagement circulations douces	COMMUNE	LD
4-188	P21	Chemin du Taillis	Aménagement circulations douces	COMMUNE	LD
4-189	P20	Parcelle AZ118	Aménagement mini-station épuration	NANTES METROPOLE	SU
4-190	P20,P21	Section BC Le Pérou	Continuité piétonne	NANTES METROPOLE	LD

<b>EMPLACEMENTS RESERVES</b>					
<b>MAUVES-SUR-LOIRE</b>					
<b>N°</b>	<b>Planche</b>	<b>Localisation Adresse Lieu dit</b>	<b>Objet de la réserve</b>	<b>Bénéficiaire</b>	<b>Code de la typologie de l'ER</b>
3-1	D27-C26	ruisseau de la Seilleraye	Cheminement piéton	COMMUNE	LD
3-8	E29	carrefour rue du Cellier / rue de la Maison Blanche	Aménagement de voirie	NANTES METROPOLE	AV
3-10	E29	rue de la Droitière / La Piletière	Cheminement piéton	COMMUNE	LD
3-11	E29	chemin de la Piletière / rue du Val Manteau	Cheminement piéton	COMMUNE	LD
3-12	E28	place d'Alsace / rue de la Sensitive	Espace vert	COMMUNE	EV
3-13	E29	rue de la Fontaine Bruno	Aire de répurgation	NANTES METROPOLE	SU
3-15	E28	rue du Cellier	Aménagement voirie	NANTES METROPOLE	AV
3-16	E28,F28	rue du Choiseau / impasse du Bois Blot	Cheminement piéton	COMMUNE	LD
3-20	E28,F28	rue du Clos du Moulin / rue du Cellier	Liaison douce	NANTES METROPOLE	LD
3-21	E28,F28	rue du Cellier	Aménagement voirie	NANTES METROPOLE	AV
3-22	F28	rue du Clos du Moulin / rue du Carteron	Elargissement carrefour	NANTES METROPOLE	AV
3-23	F28	rue du Cellier / chemin Pavé	Liaison douce	NANTES METROPOLE	LD
3-27	F28	rue du Cellier / rue des Jardins Saint-Denis	Cheminement piéton	COMMUNE	LD
3-28	F28	rue de Gobert	Aménagement voirie	NANTES METROPOLE	AV
3-32	F28	quai des Mariniers / rue des Loquets	Aménagement eaux pluviales	NANTES METROPOLE	SU
3-94	F28	rue des Saulzais	Stationnement	NANTES METROPOLE	ST

<b>EMPLACEMENTS RESERVES</b>					
<b>NANTES</b>					
<b>N°</b>	<b>Planche</b>	<b>Localisation Adresse Lieu dit</b>	<b>Objet de la réserve</b>	<b>Bénéficiaire</b>	<b>Code de la typologie de l'ER</b>
6-2	F22	Axe Bretagne	Création de voie	NANTES METROPOLE	CV
6-3	F22	Rue Rose Dieng-Kuntz	Création de voie	NANTES METROPOLE	CV
6-4	F22	Rue Alfred Kastler	Aménagement voirie	NANTES METROPOLE	AV
6-5	F21;F22;G21	Chemin Port la Blanche/chemin de Cheviré	Cheminement piétons	COMMUNE	LD / EV
6-6	F22	Rue Edme Mariotte	Ligne Chronobus C6 Hermeland-Chantrerie	NANTES METROPOLE	AV
6-7	G22	Rue de la Conardière	Création de voie	NANTES METROPOLE	CV
6-8	G21;G22	Rue des Grands Patis	Cheminement piétons/vélos	NANTES METROPOLE	LD / EV
6-9	G19	Chemin de l'Angle Chaillou	Création de voie (accès)	NANTES METROPOLE	CV
6-10	I19	Rue des Ormes	Alignement	NANTES METROPOLE	AV
6-11	G19;G20	Vallée de Gesvres et Botardière	Promenade au fil de l'eau	COMMUNE	EV
6-12	G22	Route de Saint Joseph	Cheminement piétons/vélos	NANTES METROPOLE	LD
6-13	G21;I20	Rive gauche de l'Erdre	Cheminement piétons	COMMUNE	LD / EV
6-18	G21	Chemin du Cellier	Création de voie	NANTES METROPOLE	CV
6-19	G22	Route de Carquefou	Création de voie	NANTES METROPOLE	CV
6-20	G22	Rue du Bêle	Elargissement de voirie	NANTES METROPOLE	AV
6-21	I19	Avenue Randilla	Cheminement piétons/vélos	NANTES METROPOLE	LD
6-22	G21;G22	Avenue de Locronan	Cheminement piétons/vélos	COMMUNE	LD
6-23	G18;G19	Route de Rennes/boulevard René Cassin	Elargissement voirie	NANTES METROPOLE	AV
6-24	G22	Rue de la Mainguais	Alignement	NANTES METROPOLE	AV
6-25	G22	Route de Carquefou	Alignement	NANTES METROPOLE	AV
6-26	G22	Route de Carquefou/Les Landes du Launay	Cheminement piétons/vélos	COMMUNE	LD
6-27	G22	Route de Carquefou/rue de la Grange au Loup	Création de voie	NANTES METROPOLE	CV
6-28	G19	Avenue de la Grive	Cheminement piétons/vélos	NANTES METROPOLE	LD
6-29	G22	Route de Carquefou/ZAC Erdre Porterie	Création de voie	NANTES METROPOLE	CV
6-30	G22;H22	Rue Eugénie Cotton/Allée Roland/ZAC Erdre Porterie	Création de voie	NANTES METROPOLE	CV
6-31	H21	Avenue Boris Vian	Cheminement piétons	NANTES METROPOLE	LD
6-32	H22	Rue Eugénie Cotton/Avenue de Josselin/ZAC Erdre Porterie	Création de voie	NANTES METROPOLE	CV
6-33	H21	Boulevard de la Beaujoire	Cheminement piétons	NANTES METROPOLE	LD
6-34	H20	Sentier du ruisseau des Renards	Cheminement piétons et espaces verts	COMMUNE	LD / EV
6-35	H23	Rue des Citrines	Création de voie	NANTES METROPOLE	AV
6-36	H19	Avenue du Bout des Landes	Alignement	NANTES METROPOLE	AV
6-37	H19	Route de la Chapelle sur Erdre	Alignement, liaison Rte de la Chapelle sur Erdre, rue Joseph Marie Jacquard, rue de la Chauvinière	NANTES METROPOLE	AV
6-38	I23	Rue de la Papotière	Aménagement voirie	NANTES METROPOLE	AV
6-39	H22	Rue de la Gare de Saint Joseph	Equipement administratif	COMMUNE	EQ

## ER POUR VOIRIE, EQUIPEMENTS, CHEMINEMENTS, ESPACES VERTS

6-40	H22	Rue de la Gare de Saint Joseph	Cheminement piétons	NANTES METROPOLE	LD
6-41	H22	Rue de la Gare de Saint Joseph	Cheminement piétons	NANTES METROPOLE	LD
6-42	H22	Rue de la Gare de Saint Joseph	Cheminement piétons	NANTES METROPOLE	LD
6-43	H21;H22	Rue de la Gare de Saint Joseph	Cheminement piétons	NANTES METROPOLE	LD
6-44	H21	Rue de la Petite Baratte	Tram-train	RFF	CV
6-45	H20	Rue de la Chevalerie	Alignement	NANTES METROPOLE	AV
6-46	H20	Rue de la Bourgeonnière	Alignement	NANTES METROPOLE	AV
6-47	H19	Angle Rue Jean Poulain/rue de Barbotte	Alignement	NANTES METROPOLE	AV
6-48	H21	Rue du Port Durand	Alignement	NANTES METROPOLE	AV
6-49	H21	Rue de l'Ouche Buron	Création de voie	NANTES METROPOLE	CV
6-50	H19	Avenue Père Brétaudeau	Alignement	NANTES METROPOLE	AV
6-51	H19	Rue Jean Poulain	Alignement	NANTES METROPOLE	AV
6-52	H19;H20	Petit Port, anciennement Observatoire	Cheminement piétons	COMMUNE	LD
6-53	H20	Route de la Jonelière	Cheminement piétons	COMMUNE	LD
6-54	H21	Entre rue du Vallon et rue Aimé Barthoulot	Cheminement piétons	NANTES METROPOLE	LD
6-55	H20	Route de la Jonelière	Alignement	NANTES METROPOLE	AV
6-57	H20	Rive droite de l'Erdre	Cheminement piétons/vélos et espaces verts	COMMUNE	LD / EV
6-58	H19	Route de Rennes	Aménagement voirie	NANTES METROPOLE	AV
6-59	H21	Rue de Koufra	Alignement	NANTES METROPOLE	AV
6-60	H21;H22	Rue de la Petite Baratte	Alignement	NANTES METROPOLE	AV
6-61	H19	Route de Rennes	Aménagement voirie	NANTES METROPOLE	AV
6-62	H20	Route de la Jonelière	Aménagement voirie	NANTES METROPOLE	AV
6-63	H22;I22	Rue du Perray	Alignement	NANTES METROPOLE	AV
6-64	H19	Rue du Sapin	Alignement	NANTES METROPOLE	AV
6-65	I21	Boulevard Jules Verne	Accès	NANTES METROPOLE	CV
6-66	I22	Chronobus-C7 Nantes est/Sainte Luce/Thouaré	Alignement	NANTES METROPOLE	AV
6-67	I19	Boulevard Robert Schuman/avenue de la Close/rue de l'Epine	Alignement	NANTES METROPOLE	AV
6-68	I19	Boulevard Robert Schuman/rue Pierre Yvernoiseau	Espaces verts	NANTES METROPOLE	EV
6-69	I19	Entre avenue de Samothrace et rue Clio	Cheminement piétons/vélos	NANTES METROPOLE	LD
6-70	I21;I22	Route de Sainte Luce	Alignement	NANTES METROPOLE	AV
6-71	I22	Rue Henri Loiret	Création de voie et d'un cheminement doux	NANTES METROPOLE	CV
6-72	I19;I20	Rue de la Perverie	Aménagement voirie	NANTES METROPOLE	AV
6-73	I19	Rue Saint Louis	Cheminement piétons/vélos entre rue Saint Louis et le boulevard Schuman à travers le collège Berlioz	NANTES METROPOLE	LD
6-74	I19	Angle Rue de la Gaudinière/rue Hector Berlioz	Alignement	NANTES METROPOLE	AV
6-75	I19	Boulevard Robert Schuman/rue Saint Louis/rue Léon Jost	Alignement	NANTES METROPOLE	AV
6-76	I21	Rue du Port Boyer	Alignement	NANTES METROPOLE	AV

## ER POUR VOIRIE, EQUIPEMENTS, CHEMINEMENTS, ESPACES VERTS

6-79	I19	Rue Léon Jost	Alignement	NANTES METROPOLE	AV
6-80	I19	Boulevard Robert Schuman	Aménagement voirie	NANTES METROPOLE	AV
6-81	I19	Rue de la Gaudinière	Alignement	NANTES METROPOLE	AV
6-82	I20	Rue Félix Lemoine	Alignement	NANTES METROPOLE	AV
6-83	I19	Rue de la Victoire	Aménagement voirie	NANTES METROPOLE	AV
6-84	I19	Route de Vannes	Aménagement d'une placette	NANTES METROPOLE	AV
6-86	I19	Rue Chanteclerc	Equipement sportif	NANTES METROPOLE	EQ
6-88	I18;I19	Route de Vannes	Alignement	NANTES METROPOLE	AV
6-89	I22	La Colinière	Cheminement piétons	COMMUNE	LD
6-90	I20;I21	Route de Saint Joseph	Alignement	NANTES METROPOLE	AV
6-91	I20	Boulevard Eugène Orieux	Aménagement voirie	NANTES METROPOLE	AV
6-92	I20	Boulevard Eugène Orieux	Aménagement voirie	NANTES METROPOLE	AV
6-93	I22	Rue de la Blanchetière	Alignement	NANTES METROPOLE	AV
6-94	I20	Boulevard des Belges/Route de Saint Joseph	Aménagement du carrefour	NANTES METROPOLE	AV
6-95	F22	Rue Rose Dieng-Kuntz	Cheminement piétons/vélos	NANTES METROPOLE	LD
6-96	I19	Boulevard Robert Schuman/Rond-Point de Rennes	Alignement	NANTES METROPOLE	AV
6-97	I22	Angle rue de la Colinière et boulevard du Manoir St Lo	Alignement	NANTES METROPOLE	AV
6-98	I20	Rue Félix Thomas	Alignement	NANTES METROPOLE	AV
6-99	I19	Rue de la Gaudinière	Alignement	NANTES METROPOLE	AV
6-100	I20	Place du 116ième RI	Elargissement du trottoir	NANTES METROPOLE	AV
6-101	I19	Rond point de Rennes/rue Paul Bellamy	Création de voie	NANTES METROPOLE	CV
6-102	I20	Rue du Port Guichard	Création de voie	NANTES METROPOLE	CV
6-103	I20	Rue du Ballet	Aménagement voirie et cheminement piétons	NANTES METROPOLE	AV / LD
6-104	I21	Rue Camille Desmoulins	Alignement	NANTES METROPOLE	AV
6-106	I20	Rue de Toulmouche	Alignement	NANTES METROPOLE	AV
6-107	I20	Rue Félix Thomas	Alignement	NANTES METROPOLE	AV
6-108	I18;I19	Rue Chanoine Larose	Aménagement voirie	NANTES METROPOLE	AV
6-109	I20	Rue Jean Debay	Alignement	NANTES METROPOLE	AV
6-110	I19	Rue de Méthode	Aménagement voirie	NANTES METROPOLE	AV
6-111	I18	Rue Professeur Dubuisson	Cheminement piétons/vélos entre boulevard Pierre de Coubertin et Chézine	NANTES METROPOLE	LD
6-112	J22	Rue des Epinettes	Alignement	NANTES METROPOLE	AV
6-113	J19	Rue du Maine	Alignement	NANTES METROPOLE	AV
6-114	J21	Rue de la Mitrie	Alignement	NANTES METROPOLE	AV
6-115	G19	Boulevard Albert Einstein	Cheminement piétons/vélos, Promenade de la Botardière	COMMUNE	LD
6-116	J21	Rue d'Aurette de Paladines	Aménagement voirie	NANTES METROPOLE	AV
6-117	J21	Boulevard Ernest Dalby	Alignement	NANTES METROPOLE	AV
6-118	J22	Rue des Forges	Aménagement voirie	NANTES METROPOLE	AV
6-119	J19	Rue d'Iéna	Cheminement piétons	NANTES METROPOLE	LD
6-120	J19	Rue Russeil/rue Jules Polo	Cheminement piétons	COMMUNE	LD
6-121	J22	Angle avenue du Forgeron/rue du Petit Blottereau	Alignement	NANTES METROPOLE	AV
6-122	J19	Rue Descartes (ancienne maison d'arrêt)	Création d'un parking-ex maison d'arrêt	NANTES METROPOLE	ST
6-124	J19	Rue Mercoeur	Equipement scolaire (agrandissement du lycée)	REGION	EQ



## ER POUR VOIRIE, EQUIPEMENTS, CHEMINEMENTS, ESPACES VERTS

6-125	J21	Boulevard de Berlin	Création de voie	NANTES METROPOLE	CV
6-126	J17	Rue de l'Ouche Cormier	Alignement	NANTES METROPOLE	AV
6-127	J20	Rue des Remorqueurs	Aménagement voirie	NANTES METROPOLE	AV
6-128	J18	Rue Vaucanson	Alignement	NANTES METROPOLE	AV
6-129	J19	Rue de la Rosière d'Artois	Alignement	NANTES METROPOLE	AV
6-130	J17	Boulevard Romanet	Création d'un parking	NANTES METROPOLE	ST
6-131	K20	Rue de Rieux	Alignement	NANTES METROPOLE	AV
6-132	K20	Quai François Mitterrand/rue Alain Barbe Torte	Création de voie et cheminement piétons	NANTES METROPOLE	CV / LD
6-133	K21	Rue Gaëtan Rondeau	Aménagement voirie	NANTES METROPOLE	AV
6-134	K19	Rue des Architectes	Création de voie et cheminement piétons	NANTES METROPOLE	CV / LD
6-135	K21	Rue Célestin Freinet	Création de voie	NANTES METROPOLE	CV
6-136	K19	Boulevard Léon Bureau	Aménagement voirie	NANTES METROPOLE	AV
6-137	K21	Rue Gaëtan Rondeau	Création de voie	NANTES METROPOLE	CV
6-138	K20	Rue de Récife	Création de voie et cheminement piétons	NANTES METROPOLE	CV / LD
6-139	K19	Rue Madame de Stolz	Création de voie et cheminement piétons	NANTES METROPOLE	CV / LD
6-140	K19	Rue Philomène Cadoret	Création de voie et cheminement piétons	NANTES METROPOLE	CV / LD
6-141	H19	Boulevard Schuman	Cheminement piétons/vélos	NANTES METROPOLE	LD
6-143	K17	Rue du Bois Hardy/Boucardière	Cheminement piétons	COMMUNE	LD
6-144	K18	Rue Pierre Dupont	Alignement	NANTES METROPOLE	AV
6-145	K20	Boulevard des Martyrs Nantais de la Résistance	Alignement	NANTES METROPOLE	AV
6-146	K20	Rue du Bois Joli	Création de voie	NANTES METROPOLE	CV
6-147	K20	Liaison Pirmil/Pont SNCF	Création de voie	NANTES METROPOLE	CV
6-148	K17	Rue des Usines	Alignement	NANTES METROPOLE	AV
6-149	L21	Rue de la Coutancière	Création de voie	NANTES METROPOLE	CV
6-150	L20;L21	Rue Frère Louis	Elargissement	NANTES METROPOLE	AV
6-151	L21	Rue de la Ripossière	Alignement	NANTES METROPOLE	AV
6-152	L21	Entre rue Georges Le Mevel et Rue des Gobelets	Cheminement piétons/vélos	NANTES METROPOLE	LD
6-153	L20;L21	Rives de la Sèvre	Cheminement piétons et espaces verts	COMMUNE	LD / EV
6-154	L21	Route de Clisson	Alignement	NANTES METROPOLE	AV
6-155	L21;L22	Route de Clisson	Parc	NANTES METROPOLE	EV
6-156	L21	Rue de la Gilarderie	Alignement	NANTES METROPOLE	AV
6-158	L21	Boulevard de Vendée	Parking	NANTES METROPOLE	ST
6-162	G22	Rue du Bêle	Extension d'un dépôt TAN	NANTES METROPOLE	EQ
6-163	G22	Route de Carquefou	Elargissement de voirie	NANTES METROPOLE	AV
6-164	K18	rue de la Convention	Cheminement piétons	NANTES METROPOLE	LD
6-165	L21	Route de Clisson	Aménagement de voirie / Alignement	NANTES METROPOLE	AV
6-166	K20,L20	place de la Rochelle	Aménagement voirie – Espace public	NANTES METROPOLE	LD

## ER POUR VOIRIE, EQUIPEMENTS, CHEMINEMENTS, ESPACES VERTS

6-167	J18	101 rue de la Montagne	Cadre de vie	NANTES METROPOLE	AV
6-168	H22	route de Paris	Elargissement voirie – Espace public	NANTES METROPOLE	AV
6-169	H22	rue Grandjouan	Elargissement voirie – Espace public	NANTES METROPOLE	AV
6-170	H22	rue du Perray	Elargissement de voie	NANTES METROPOLE	AV
6-171	H22	rue Plantiveau	Cheminement piétons	NANTES METROPOLE	CV
6-172	H21	rue du Ranzay	Cheminement piétons/vélos	NANTES METROPOLE	LD
6-173	I18	avenue Gergaud	Aménagement voirie	NANTES METROPOLE	AV
6-174	H19,I19	allée des Hébrides	Cheminement piétons	NANTES METROPOLE	LD
6-175	G22	Route de Carquefou	Liaison mode actif	NANTES METROPOLE	CV
6-177	K17	rue de la Janvraie	Création d'un parc auto	NANTES METROPOLE	EQ
6-179	H23,I23	Rue de la Papotière	Elargissement de voie	NANTES METROPOLE	AV
6-180	I23	Petit chemin des Chaupières	Aménagement de voie	NANTES METROPOLE	AV
6-181	I18	route de Vannes	Alignement et espace public	NANTES METROPOLE	AV
6-182	I19	rond point de Vannes	aménagement de voie	NANTES METROPOLE	AV
6-183	I19	45bis rue de Châteaulin	Alignement –Aménagement voirie	NANTES METROPOLE	AV
6-184	I20	rue du Transvaal	Cheminement piétons	NANTES METROPOLE	LD

### EMPLACEMENTS RESERVES DE TYPE FLOTTANT

N°	Planche	Localisation Adresse Lieu dit	Objet de la réserve	Bénéficiaire	Code de la typologie de l'ER
1	G19;H19	Route de Rennes/avenue du Bout des Landes	Aménagement voirie et cheminement piétons, vélos	NANTES METROPOLE	AV / LD
2	K20	Pont de Pornic	Création de voie	NANTES METROPOLE	CV
3	K20;K21	Ile de Nantes	Véloroute	NANTES METROPOLE	LD



## ER POUR VOIRIE, EQUIPEMENTS, CHEMINEMENTS, ESPACES VERTS

4	K20	Boulevard Bénoni Goullin/boulevard Gustave Roch	Aménagement voirie	NANTES METROPOLE	AV
5	K21	Rue Anne Mandeville/avenue Lotz Cossé	Aménagement voirie	NANTES METROPOLE	AV
6	K20;K21	Rue Konrad Adenauer	Aménagement voirie	NANTES METROPOLE	AV
7	K20	Rue Pierre Landais/rue de la Prairie au Duc	Création de voie et cheminement piétons	NANTES METROPOLE	CV / LD
8	K20	Rue de Fleurus	Création de voie	NANTES METROPOLE	CV
9	K19	Rue Sourdéac/boulevard Léon Bureau	Aménagement espace public	NANTES METROPOLE	AV
10	J20;J21	Rue de Tourmel/boulevard de Berlin	Création de voie	NANTES METROPOLE	CV
13	I23	Rue de la Papotière - rue de la Noë Garreau	Véloroute	NANTES METROPOLE	LD
14	K19,K20	Quai des Antilles	Equipement public (parc urbain)	NANTES METROPOLE	EV
15	K18	Boulevard de Chantenay	Création de voirie	NANTES METROPOLE	CV

# ER POUR VOIRIE, EQUIPEMENTS, CHEMINEMENTS, ESPACES VERTS

EMPLACEMENTS RESERVES					
ORVAULT					
N°	Planche	Localisation Adresse Lieu dit	Objet de la réserve	Bénéficiaire	Code de la typologie de l'ER
2-101	H18	entre la rue des Gémeaux et la Haute Vallée	Ouvrages d'assainissement et liaison douce	NANTES METROPOLE	SU
2-38	F17	Petit Moulin de la Tour	Liaison douce	COMMUNE	LD
2-43	F16	chemin de la Retardière et de Gagné	Liaison douce	NANTES METROPOLE	LD
2-49	F16	chemin du Doucet	Aménagement de voirie	NANTES METROPOLE	AV
2-57	F17,G17	entre le Mail et la RD75	Liaison douce	COMMUNE	LD
2-60	F17,G17	vallon de la Rousselière	Liaison piétonne	NANTES METROPOLE	LD
2-61	F16,G16	chemin de la Mailladière	Aménagement de voirie	NANTES METROPOLE	AV
2-63	F16	chemin de la Monteguère	Aménagement de voirie	NANTES METROPOLE	AV
2-66	F16,F17	entre la rue du Raffuneau et la Rousselière	Liaison piétonne	COMMUNE	LD
2-69	G17	Etang de la Fabrique	Aménagement étang du bourg et de ses rives	COMMUNE	EV
2-70	G16	chemin des Perrières	Aménagement de voirie	NANTES METROPOLE	AV
2-73	G17	entre la Rousselière et le Cens	Liaison douce	COMMUNE	LD
2-80	G16	rue de la Garenne	Aménagement de voirie	NANTES METROPOLE	AV
2-81	G16	Route de la Garenne / Madoire	Aménagement de voirie	NANTES METROPOLE	AV
2-82	G16	angle Garenne Madoire	Aménagement de voirie	NANTES METROPOLE	AV
2-88	G17,G18	La Baronnière	Aménagement périphérique Nord	ETAT	AV
2-93	G15,G16,H16	échangeur de l'Espérance	Aménagement d'une voie	ETAT	AV
2-94	H19,G19	route de Rennes	Aménagement de voirie	NANTES METROPOLE	AV
2-95	H16	de la rue de Dion à la route de Vannes	Liaison douce	NANTES METROPOLE	LD
2-98	H17	allée des Cédres	Aménagement voirie	NANTES METROPOLE	AV
2-102	H16	route de Vannes	Aménagement de voirie	NANTES METROPOLE	AV
2-103	H18	avenue de la Haute Vallée	Bassin à sec	NANTES METROPOLE	SU
2-104	H17	avenue Claude Antoine Peccot / OA Peccot	Aménagement de voirie	NANTES METROPOLE	AV
2-106	H19	route de Rennes Bout des Pavés	Aménagement de voirie	NANTES METROPOLE	AV
2-107	H17	rue Maryse Bastié	Aménagement de voirie	NANTES METROPOLE	AV
2-108	H17	rue de Solay	Aménagement de voirie	NANTES METROPOLE	AV
2-109	H17	rue de Solay	Aménagement de voirie	NANTES METROPOLE	AV
2-110	H18	vallée du Cens / Pont de la Perche	Liaison douce	NANTES METROPOLE	LD
2-111	H19	route de Rennes / Rue de la Brise	Aménagement de voirie	NANTES METROPOLE	AV
2-112	H17	rue de Solay	Aménagement de voirie	NANTES METROPOLE	AV
2-113	H17	allée des Tilleuls / OA Peccot	Aménagement de voirie	NANTES METROPOLE	AV
2-114	H17	avenue de la Cholière / OA Peccot	Aménagement de voirie	NANTES METROPOLE	AV
2-115	H18	vallée du Cens / chemin des Noisetiers	Liaison douce	NANTES METROPOLE	LD
2-116	H18	rue des Verts Près	Aménagement voirie	NANTES METROPOLE	AV
2-117	H18	rue de Vincennes	Aménagement voirie	NANTES METROPOLE	AV
2-118	H19	vallée du Cens	Liaison douce	NANTES METROPOLE	LD
2-119	H18	entre la rue du Hameau Fleuri et la rue des Amaryl	Continuité douce	COMMUNE	LD
2-120	H18	La Gobinière	Bassin d'orage	NANTES METROPOLE	SU

## ER POUR VOIRIE, EQUIPEMENTS, CHEMINEMENTS, ESPACES VERTS

2-121	H19	route de Rennes / Pont du Cens / Rue Félix Vincent	Aménagement de voirie	NANTES METROPOLE	AV
2-122	H18	rue du Bignon	Elargissement trottoir	NANTES METROPOLE	AV
2-123	H18	angle Verts Près / Blés d'Or	Elargissement trottoir	NANTES METROPOLE	AV
2-124	H19	Bois Saint Louis	Ouvrages d'assainissement	NANTES METROPOLE	SU
2-125	H18	rue des Blés d'Or	Aménagement de voirie	NANTES METROPOLE	AV
2-126	H18	rue de la Botte d'Asperges	Aménagement de voirie	NANTES METROPOLE	AV
2-127	H17,H18	route de Vannes et carrefour Botte d'Asperges	Aménagement voirie	NANTES METROPOLE	AV
2-128	H18	rue des Genêts	Aménagement de voirie	NANTES METROPOLE	AV
2-129	H18	rue de l'Ille	Aménagement de voirie	NANTES METROPOLE	AV
2-135	G18	La Jallière	Aménagement de voirie	ETAT	AV
2-136	H18	rue Félix Vincent	Aménagement voirie	NANTES METROPOLE	AV
2-143	G17	chemin du Lavoir	Aménagement parking	NANTES METROPOLE	ST
2-144	H16	rue René Panhard	aménagement voirie (carrefour)	NANTES METROPOLE	AV

### EMPLACEMENTS RESERVES DE TYPE FLOTTANT

N°	Planche	Localisation Adresse Lieu dit	Objet de la réserve	Bénéficiaire	Code de la typologie de l'ER
12	G16	entre Cassini et Madoire	Liaison douce	COMMUNE	LD

**ER POUR VOIRIE, EQUIPEMENTS, CHEMINEMENTS, ESPACES VERTS**

<b>EMPLACEMENTS RESERVES</b>					
<b>REZE</b>					
<b>N°</b>	<b>Planche</b>	<b>Localisation Adresse Lieu dit</b>	<b>Objet de la réserve</b>	<b>Bénéficiaire</b>	<b>Code de la typologie de l'ER</b>
4-30	K19, L18	Long de la Loire	Liaison douce	NANTES METROPOLE	LD
4-34	K19	Boulevard Schoelcher	Aménagement voirie	NANTES METROPOLE	AV
4-36	K19	Rue Roiné / Marc Elder	Débouché rue	NANTES METROPOLE	AV
4-37	K18	Cour du Miracle	Aménagement de voirie	NANTES METROPOLE	AV
4-38	K19	Rue Leschaud - rue Abbé Grégoire	Liaison douce	COMMUNE	LD
4-41	L18	Entre la rue Viau et la rue Roiné	Prolongement promenade et aménagement de jardins	COMMUNE	LD / EV
4-44	L20	Entre la rue Alsace Lorraine et la plaine de Sèvre	Liaison douce	COMMUNE	LD
4-45	L19	Promenade Dundalk	Liaison douce	NANTES METROPOLE	LD
4-46	L19	Saint-Martin	Espace naturel et protection archéologique	COMMUNE	EV / EQ
4-48	L19	Rue de Lattre de Tassigny	Élargissement rue	NANTES METROPOLE	AV
4-52	L19	Allée Blaise Cendrars	Espaces verts et de loisirs	COMMUNE	EV
4-53	L19	Rue St Lupien	Élargissement voirie	NANTES METROPOLE	AV
4-55	L19	Rue Louis Morandea	Aménagement voirie	NANTES METROPOLE	AV
4-56	L20	Entre le chemin du Bois Coquelin et le bd A. Malraux	Liaison douce	NANTES METROPOLE	LD
4-58	L19	Rue Victor Hugo	Voie de liaison	NANTES METROPOLE	CV
4-59	L20	Rue du Bois Coquelin	Réalisation de jardins Familiaux	COMMUNE	EQ
4-60	L19	Entre la place Macé, le carrefour de la Croix Médard et la promenade Dundalk	Liaison douce	COMMUNE	LD
4-61	L20	Port au Blé	Extension jardin	COMMUNE	EV
4-62	L19	Rue Théodore Brosseaud	Élargissement rue	NANTES METROPOLE	AV
4-63	L19	Entre la rue H. Barbusse et la rue E. Zola	Liaison douce	NANTES METROPOLE	LD
4-64	L19	Rue G. Boutin	Liaison douce	COMMUNE	LD
4-66	L19	Rue Théodore Brosseaud	Liaison douce	NANTES METROPOLE	LD
4-67	L20	Rue Henri Barbusse	Liaison douce	NANTES METROPOLE	LD
4-68	L19	Entre la rue Henri Barbusse et la rue Victor Hugo	Liaison douce	NANTES METROPOLE	LD
4-69	L20	Entre la rue JB Vigier et la rue J. Turbel	Liaison douce	NANTES METROPOLE	LD
4-71	L20	Chemin du Petit Bois	Accès aux prairies de Sèvre	NANTES METROPOLE	LD
4-72	L19	Impasse Curie	Liaison douce	COMMUNE	LD
4-73	L19	Entre la rue J. Vionnais et la rue des grands Courtils	Liaison douce	COMMUNE	LD
4-74	L20	Entre l'avenue des Camélias et la rue Jean Fraix	Liaison douce	COMMUNE	LD
4-75	L19	Entre la rue Benezet et la rue Jean Vignais	Liaison douce	COMMUNE	LD
4-76	L19	Entre la rue Léon Délibes et la rue Octave Rousseau	Liaison douce	NANTES METROPOLE	LD
4-77	L20	Entre la rue du Lieutenant Monti et la rue du Léard	Accès aux jardins familiaux	COMMUNE	LD
4-78	L19	Promenade de la Jaguère	Liaison douce	COMMUNE	LD

## ER POUR VOIRIE, EQUIPEMENTS, CHEMINEMENTS, ESPACES VERTS

4-79	L19	Entre la rue JB Hamon et le parc du Corbusier	Liaison douce	COMMUNE	LD
4-89	L20	Rue du Docteur Nogues	Élargissement voirie	NANTES METROPOLE	AV
4-90	L20	Entre le chemin Lefeu et la rue des Frères Brégeon	Liaison douce	COMMUNE	LD
4-91	L21	Entre la rue Gaulué, la rue du Progrès, M. Lagathu et Le chemin des Essarts	Liaison douce	COMMUNE	LD
4-92	L20	Entre la rue des Rochers et la rue de la Grand Haie	Liaison douce	COMMUNE	LD
4-93	L20	Entre l'allée des Primevères et la rue Barbara	Liaison douce	NANTES METROPOLE	LD
4-95	L20	Entre la rue Aristide Briand et l'avenue J. Prévert	Liaison douce	COMMUNE	LD
4-96	L20	Entre les champs Renaudins et le chemin Charron	Voie de liaison	NANTES METROPOLE	CV
4-99	M21	Entre la rue Pitre Athenas et les rues Giraud Et G. Clisson	Liaison douce	COMMUNE	LD
4-100	M21	Entre le chemin du Port de la Morinière et la rue De la Blordière	Liaison douce	COMMUNE	LD
4-105	M19	Rue Maurice Jouaud	Liaison douce	COMMUNE	LD
4-106	M21	Rue de la Blordière	Requalification de l'espace public	NANTES METROPOLE	AV
4-107	M21	Rue de la Blordière	Élargissement rue et traitement espaces publics	NANTES METROPOLE	AV
4-108	M21	Plaine de Sèvre	Plaine basse de Sèvre	COMMUNE	EV
4-109	M20	Entre la rue Kergomard et la rue G. Berthomé	Liaison douce	COMMUNE	LD
4-110	M20	Rue Maud Mannoni	Accès	NANTES METROPOLE	CV
4-111	M19	Entre la rue du de la Galarinière et la rue des Chalonniers	Liaison douce	COMMUNE	LD
4-112	M19	Entre l'avenue Guynemer et la rue Nicolas Copernic	Liaison douce	COMMUNE	LD
4-116	M21	Rue des Carterons	Accès à la zone 2AU	NANTES METROPOLE	CV
4-120	M21	Rue des Carterons	Liaison douce	COMMUNE	LD
4-122	M20	Entre l'impasse des platanes et la rue du Chêne Creux	Liaison douce	NANTES METROPOLE	LD
4-125	M20, M21	Mendès France	Liaison douce	NANTES METROPOLE	LD
4-126	M20	Entre l'Allée Philomène Bazile et l'impasse Des Bernardières	Liaison douce	COMMUNE	LD
4-128	M21	Entre rue du Moulin ds Barres et la liaison Bourdonnières / Condorcet	Liaison	NANTES METROPOLE	CV
4-130	M21	Entre la rue du Baco et la rue du Chatelier	Liaison douce	COMMUNE	LD
4-131	M20	Les Bertineries	Desserte	NANTES METROPOLE	CV
4-133	M21	Entre la rue du Moulin des Barres et la rue du Léon Millot	Liaison douce	COMMUNE	LD
4-134	M20	Rue du Léon Millot	Liaison douce	COMMUNE	LD
4-135	M21	RN 844	Aménagement voirie	ETAT	AV
4-138	M20	Rue Paul Cézanne	Liaison douce	NANTES METROPOLE	LD
4-140	N21, M21	Bois des Poyaux	Forêt urbaine	NANTES METROPOLE	EV

## ER POUR VOIRIE, EQUIPEMENTS, CHEMINEMENTS, ESPACES VERTS

4-141	M20	Chemin des Brettes	Liaison douce	COMMUNE	LD
4-142	N20	Rue Joseph Cugnot	Élargissement rue	NANTES METROPOLE	AV
4-144	M20	Entre la rue Camille Claudel et la rue du Génomais	Liaison	NANTES METROPOLE	CV
4-145	M20	Entre la rue de la Grande Bauche et la rue Robert Schuman	Liaison douce	COMMUNE	LD
4-146	M20	Entre la rue de la grande Bauche et la rue Honoré de Balzac	Liaison douce	COMMUNE	LD
4-148	N19	Secteur du Génomais	Implantation équipement	COMMUNE	EQ
4-149	N21	Entre la rue des Poyaux et la rue de la Robinière	Équipement à vocation sportive	COMMUNE	EQ
4-150	N19	Entre l'avenue Pierre Loti et la rue de la Pierrane	Liaison douce	COMMUNE	LD
4-152	N21	Entre le chemin des Patisseaux, la rue des Poyaux et le secteur de la Robinière	Liaison douce	NANTES METROPOLE	LD
4-158	N20	Route des Sorinières	Élargissement rue	NANTES METROPOLE	AV
4-166	L20	Rue Pierre Brossolette	Extension du parc de la Carterie et l'aménagement de ses abords	COMMUNE	EV
4-192	L19	Rue Théodore Brosseaud et rue Octave Rousseau	Élargissement rue	NANTES METROPOLE	AV
4-193	L19	Rue Claude Debussy	Espace vert	COMMUNE	EV
4-194	M20	Entre la rue des Naudières et l'avenue des Lilas	Liaison douce	NANTES METROPOLE	LD
4-217	K19	Au débouché du pont des 3 Continents	Espace public, tramway et pistes cyclables	NANTES METROPOLE	LD
4-218	L19	Rue du Seil, Boulevard Victor Schoelcher	Aménagement d'un centre aquatique métropolitain, d'un espace public et du terminus provisoire	NANTES METROPOLE	EQ

### EMPLACEMENTS RESERVES DE TYPE FLOTTANT

N°	Planche	Localisation Adresse Lieu dit	Objet de la réserve	Bénéficiaire	Code de la typologie de l'ER
11	N19	Périphérique (RN844), rue du Génomais, VM65	Échangeur	NANTES METROPOLE	AV



**EMPLACEMENTS RESERVES**

**SAINT-AIGNAN DE GRAND LIEU**

N°	Planche	Localisation Adresse Lieu dit	Objet de la réserve	Bénéficiaire	Code de la typologie de l'ER
5-129	N15	La Forêt	Aménagement carrefour	NANTES METROPOLE	AV
5-135	N15,N16	Route des Ecobuts	Cheminement piéton	COMMUNE	LD
5-136	O16	Passage de la Nostrie	Continuité piétonne	NANTES METROPOLE	LD
5-148	O17	Route de la Haute Maison	cheminement piéton	COMMUNE	LD
5-155	O15	Route du Bois Cholet	Cheminement piéton	COMMUNE	LD
5-156	O15	Route de Beaulieu la Musse	Cheminement piéton	COMMUNE	LD
5-157	O17	Route des Epinais	Cheminement piéton	COMMUNE	LD
5-158	O16	Route de la Noé Nozou	Aire de desserte pour transport en commun	NANTES METROPOLE	LD
5-159	O16	Route du Champ de Foire	Continuité piétonne	COMMUNE	LD
5-160	P15	Place de l'Eglise	Aménagement d'un carrefour	NANTES METROPOLE	AV
5-161	O15	Rue du Chapelet	Chemin d'accès piéton	NANTES METROPOLE	LD
5-162	O14,P14	Route de la Garne	Cheminement piéton	COMMUNE	LD
5-163	O15	Route de la Noé Nozou	Chemin piéton	COMMUNE	LD
5-164	O15	La Gendronnerie	Bassin d'orage	NANTES METROPOLE	SU
5-165	O15	La Gendronnerie	Aménagement d'espace Paysager	COMMUNE	EV
5-166	O16,P16	Route des Mortrais	Bassin d'orage	NANTES METROPOLE	SU
5-167	O15,P15	Route de la Garotterie	Cheminement piéton	COMMUNE	LD
5-168	O14,P14	Le Launay	Chemin piéton	COMMUNE	LD
5-169	P15	Rue du Bois Doré	Cheminement piéton	NANTES METROPOLE	LD
5-170	P15	Route de la Rinière	Chemin piéton	COMMUNE	LD
5-171	P15	Route de la Gendronnerie	Chemin piéton	COMMUNE	LD
5-173	P16	Route du Champ de Foire	Cheminement piéton	COMMUNE	LD
5-174	P15	Route des Jahardières	Aménagement carrefour	NANTES METROPOLE	AV
5-176	P16	Rue du Grand Fief	Cheminement piéton	COMMUNE	LD
5-177	P15	Rue du Pressoir	Cheminement piéton	COMMUNE	LD
5-178	P15	Rue du Grand Fief	Cheminement doux	NANTES METROPOLE	LD
5-179	P15	Rue du Pressoir	Continuité piétonne	COMMUNE	LD
5-180	P14,P15	Pierre-Aigue	Aire de stationnement	COMMUNE	ST
5-181	P14	Pierre Aigue	Cheminement piéton	COMMUNE	LD
5-183	P14	Pierre Aigue	Accueil temporaire du public	COMMUNE	EQ
5-184	P15,P16	Chemin des Sablonnières	Aménagement STEP	NANTES METROPOLE	SU
5-189	O17	Route des Epinais	Bassin à sec	NANTES METROPOLE	SU
5-194	O17	Route des Douze Traits	Continuité piétonne	COMMUNE	LD
5-201	P16	Route de la Lucaserie	Voie de desserte	NANTES METROPOLE	CV
5-202	P15	Route des Jahardières	mise en œuvre d'une piste cyclable	NANTES METROPOLE	LD

**EMPLACEMENTS RESERVES**

**SAINT-HERBLAIN**

N°	Planche	Localisation Adresse Lieu dit	Objet de la réserve	Bénéficiaire	Code de la typologie de l'ER
1-1	H16,H18	Route de Vannes	Elargissement voirie	NANTES METROPOLE	AV
1-2	H17	Allée Farman	Prolongement de l'allée Farman	NANTES METROPOLE	CV
1-3	H17	L'Angevinière	Débouché d'un mail piéton	COMMUNE	LD
1-5	H17	Av Sainte-Dominique	Cheminement piéton	COMMUNE	LD
1-6	H18	Avenue de Cheverny	Liaison piétonne	COMMUNE	LD
1-8	I18	Route de Vannes	Elargissement voirie	NANTES METROPOLE	AV
1-9	I15,I16	Piliers de la Chauvinière	Création de 6 voiries	NANTES METROPOLE	CV
1-14	I16,J16	Porte d'Armor	Prolongation 2ème tranche rocade ouest	ETAT	AV
1-34	J15	Rue Pierre Blard	Elargissement voirie	NANTES METROPOLE	AV
1-36	J15	Rue Jean Marie Brulé	Elargissement rue	NANTES METROPOLE	AV
1-37	J16	Porte de Saint-Herblain	Aménagement échangeur	ETAT	AV
1-38	J16	Bd Charles de Gaulle	Aménagement giratoire	NANTES METROPOLE	AV
1-39	K16	Rue de l'Ovasserie	Elargissement voirie	NANTES METROPOLE	AV
1-40	K16	Rue des Epis	Création de voirie	NANTES METROPOLE	CV
1-41	H16	Echangeur de l'Espérance	Aménagement échangeur	ETAT	AV
1-50	G15	Avenue de la Pentecote	Elargissement voirie	NANTES METROPOLE	AV
1-51	I15	Rue Julian Grimau	Liaison douce	NANTES METROPOLE	LD
1-53	J15	Allée Georges Charpak	Elargissement voirie	NANTES METROPOLE	AV
1-54	J15	Avenue des Sports	Elargissement voirie	NANTES METROPOLE	AV
1-55	J15	Chemin de l'Audience	Elargissement voirie	NANTES METROPOLE	AV
1-57	K16	Rue du Souvenir Français	Elargissement voirie	NANTES METROPOLE	AV
1-58	J16	Cours Hermeland	Création chemin d'accès	COMMUNE	LD
1-60	K16	Porte de l'Estuaire	Aménagement de voirie	ETAT	AV
1-61	J16	Rue Benoît Frachon	Liaison douce Preux-Atlantis	NANTES METROPOLE	LD
1-65	J15	10 avenue des Sports	Aménagement Aire de stationnement	NANTES METROPOLE	ST
1-66	J15	2 rue des Prés	Aménagement Aire de stationnement	NANTES METROPOLE	ST
1-69	K15-K16	Quai Cormerais	amélioration des déplacements	NANTES METROPOLE	AV
1-70	J15	Bvd F. Mitterrand / Bvd C. de Gaulle	Elargissement de voirie	NANTES METROPOLE	AV
1-71	J15	impasse de la Carré	élargissement d'espaces publics	NANTES METROPOLE	AV
1-72	J15	Chemin des Bodinières	élargissement d'espaces publics	NANTES METROPOLE	LD
1-74	J16	Chemin de la Solvardière	Liaison viaire	NANTES METROPOLE	AV
1-75	H17	3 au 7 Avenue des Lions	extension du parking relais (P+R) Marcel Paul	NANTES METROPOLES	ST
1-76	K16	boulevard Schuman	Aménagement voirie	NANTES METROPOLE	AV
1-77	J15	Chemin de l'Audience	Elargissement d'espaces publics	NANTES METROPOLE	AV

**EMPLACEMENTS RESERVES DE TYPE FLOTTANT**

N°	Planche	Localisation Adresse Lieu dit	Objet de la réserve	Bénéficiaire	Code de la typologie de l'ER
----	---------	-------------------------------	---------------------	--------------	------------------------------



## ER POUR VOIRIE, EQUIPEMENTS, CHEMINEMENTS, ESPACES VERTS

16	H17	Av. des Lions - Rte de Vannes - Bd marcel Paul	extension du Centre Technique d'Exploitation (CETEX)	NANTES METROPOLE	LD
17	J15	Rue Jacques Cartier / rue Marcel Paul	Création d'un maillage public	NANTES METROPOLE	LD
18	K15	Quai Emile Cormerais	Liaison douce	NANTES METROPOLE	LD
19	K15	Quai Emile Cormerais	Liaison cyclable	NANTES METROPOLE	LD

<b>EMPLACEMENTS RESERVES</b>					
<b>SAINT-JEAN-DE-BOISEAU</b>					
<b>N°</b>	<b>Planche</b>	<b>Localisation Adresse Lieu dit</b>	<b>Objet de la réserve</b>	<b>Bénéficiaire</b>	<b>Code de la typologie de l'ER</b>
5-1	J11, K11	La Petite Rivière	Cheminement piéton	COMMUNE	LD
5-4	K12	Le Pré Carré	Cheminement piéton	COMMUNE	LD
5-6	K11	Plateau des Gras - Le Pré Varade	Cheminement piéton / vélo	COMMUNE	LD
5-8	K11	La Rivière	Liaison douce "Loire à Velo"	NANTES METROPOLE	LD
5-9	K11	Rue de la Croix	Palette de retournement	NANTES METROPOLE	AV
5-10	K10	La Télindière	Accès	NANTES METROPOLE	CV
5-12	K11	Château du Pé – La Noé	Liaison douce "Loire à Velo"	NANTES METROPOLE	LD
5-13	K11, 12	Chemin de la Higonière	Liaison douce "Loire à Velo"	NANTES METROPOLE	LD
5-14	K10	Rue Moulin Rothard - rue J. Bertreux	Recalibrage rue	NANTES METROPOLE	AV
5-16	K11	Rue de Bethléem	Cheminement piéton	COMMUNE	LD
5-17	K11	Rue du Prieuré – rue de la communale	Cheminement piéton	NANTES METROPOLE	LD
5-18	K11	Rue du Prieuré	Extension équipement scolaire	COMMUNE	EQ
5-19	K12	Rue de la Rigaudière	Accès piéton	COMMUNE	LD
5-20	K11	Rue Charles de Gaulle – Chemin de la bataille de Verdun	Liaison douce	COMMUNE	LD
5-21	K12	Rue des Joncquilles	Accès à l'îlot de la Rochelle	NANTES METROPOLE	CV
5-22	K12	Rue de la Rigaudière	Accès à l'îlot de la Perche	NANTES METROPOLE	CV
5-23	K11	Impasse du Bigand	Extension équipement sportif	COMMUNE	EQ
5-24	K13	Rue du Port à Girard	Cheminement piéton	NANTES METROPOLE	LD
5-25	K11	La Noé du Pé	Liaison douce	COMMUNE	LD
5-27	K12	Rue des Charreaux	Accès piéton	COMMUNE	LD
5-28	K12	Impasse de la Clavelière	Aire de stationnement	NANTES METROPOLE	ST
5-29	K12	Rue des Charreaux	Accès à l'îlot de la Perche	NANTES METROPOLE	CV
5-31	K12	Chemin des Charreaux	Cheminement piéton	COMMUNE	LD
5-32	K11	Rue Charles de Gaulle	Liaison douce	COMMUNE	LD
5-33	K12	La Clavelière	Desserte îlot	NANTES METROPOLE	CV
5-34	K12	Chemin des Diligences	Cheminement piéton	COMMUNE	LD
5-35	K12	Rue de la Croix Truin	Liaison douce	COMMUNE	LD
5-37	L12, K11, K12	Prinzé Sud - Rue de la Métairie	Liaison douce	NANTES METROPOLE	LD
5-38	K11	Chemin du Bigand - Rue de la Poterie	Cheminement piéton	COMMUNE	LD
5-41	L12	Rue du Vieux Four	Cheminement piéton	COMMUNE	LD
5-43	L12	Rue du Stade	Aménagement de carrefour	NANTES METROPOLE	AV
5-45	L12	Rue de l'Hommeau	Liaison douce	COMMUNE	LD
5-46	L12	Rue de la Métairie - rue de la Coulée	Liaison douce	NANTES METROPOLE	LD
5-48	L12	Rue du Vieux Four	Liaison douce	COMMUNE	LD
5-50	L12	La Rivetière	Cheminement piéton	NANTES METROPOLE	LD
5-51	L11	Rond-point du Landreau - Impasse des Forgerons	Cheminement piéton	COMMUNE	LD

## ER POUR VOIRIE, EQUIPEMENTS, CHEMINEMENTS, ESPACES VERTS

5-66	K12	Chemin de la Galissonnière – Port Navalo	Chemin d'exploitation réseaux eaux usées	NANTES METROPOLE	AV
5-186	L12	Rue de la Fenêtre	Création de voirie	NANTES METROPOLE	CV
5-187	L13	Rue de la Belle Etoile	Cheminement piéton	COMMUNE	LD
5-188	K12	Chemin du Moulin de la Rochelle	Elargissement du chemin	COMMUNE	LD
5-193	L13	Rue de la Belle Etoile	Cheminement piéton	COMMUNE	LD

**EMPLACEMENTS RESERVES**

**SAINT-LEGER-LES-VIGNES**

N°	Planche	Localisation Adresse Lieu dit	Objet de la réserve	Bénéficiaire	Code de la typologie de l'ER
5-122	N12	La Lande de la Chaussérie	Aménagement fossé	COMMUNE	EV
5-125	N12	Le Fief Roger	Cheminement piéton	COMMUNE	LD
5-127	N12	La Pierre	Cheminement piéton	COMMUNE	LD
5-143	N11, N12, O10, O11, O12	RD 751	Doublement de la RD 751	CONSEIL DEPARTEMENTAL	CV
5-153	O10	Prévard	Cheminement piéton	COMMUNE	LD

<b>EMPLACEMENTS RESERVES</b>					
<b>SAINT-SEBASTIEN-SUR-LOIRE</b>					
<b>N°</b>	<b>Planche</b>	<b>Localisation Adresse Lieu dit</b>	<b>Objet de la réserve</b>	<b>Bénéficiaire</b>	<b>Code de la typologie de l'ER</b>
4-7	K23	Rue du Château de l'Isle	Prolongement de la rue de Blois	NANTES METROPOLE	AV
4-8	K23	Rue du Pas Bredy	Prolongement rue	NANTES METROPOLE	AV
4-9	K22, K23	Rue du Général De Gaulle	Aménagement voirie	NANTES METROPOLE	AV
4-10	K23	Rue du Général De Gaulle	liaison piétonne	NANTES METROPOLE	LD
4-11	K22	Place du Raliement	Alignement rue	NANTES METROPOLE	AV
4-12	K22	Rue Maurice Daniel	recalibrage voirie	NANTES METROPOLE	AV
4-13	K22	Rue Jean Macé	recalibrage voirie	NANTES METROPOLE	AV
4-14	K22	Rue Armel Doudard	Alignement rue	NANTES METROPOLE	AV
4-15	K22	Rue Armel Doudard	agrandissement espace public	NANTES METROPOLE	AV
4-16	K22	Rue Maurice Daniel	Débouché pont	NANTES METROPOLE	AV
4-17	K22	Rue Jean Macé	élargissement	NANTES METROPOLE	AV
4-19	K22	Rue de la Chaponnerie	Elargissement rue	NANTES METROPOLE	AV
4-22	K22	Rue du Douet	Débouché pont	NANTES METROPOLE	AV
4-23	K21	Allée de la Sanguèze	Aménagement bassin de retenue	NANTES METROPOLE	SU
4-24	K21	Parcelle BS141	Bassin à sec	NANTES METROPOLE	SU
4-25	K22	Rue d'Aquitaine	Liaison	NANTES METROPOLE	LD
4-26	K21	Route de Saint Sébastien	recalibrage voirie	NANTES METROPOLE	AV
4-33	K24,K23	Rue des Onchères	Liaison douce	NANTES METROPOLE	LD
4-39	L22	Rue des Garennes	Aménagement bassin de retenue	NANTES METROPOLE	SU
4-49	L21	Rue de la Chesnaye	Accès piéton	COMMUNE	LD
4-54	L22	Rue des Loriots	Aménagement bassin de retenue	NANTES METROPOLE	SU
4-57	L23	Route de Clisson	Elargissement de voirie de 2m	NANTES METROPOLE	AV
4-65	L23	Rue Pierre Mendès France	Aménagement de voirie	NANTES METROPOLE	AV
4-70	L23	Rue Marie Curie	Liaison	NANTES METROPOLE	LD
4-83	L23,L24	Route de Clisson	Liaison	NANTES METROPOLE	LD
4-113	L22	Rue du Largeau	Aménagement d'un carrefour	NANTES METROPOLE	AV
4-198	K23	Avenue Jules Verne	Equipement	COMMUNE	EQ
4-199	L21	Rue Elisa Mercoeur	Aménagement de carrefour	NANTES METROPOLE	AV
4-200	L21	Rue du Clos Toreau	Elargissement de voirie de 1m	NANTES METROPOLE	AV
4-201	L22	Route de Clisson	Elargissement de voirie de 4m	NANTES METROPOLE	AV
4-202	L22	Rue des Bois	Elargissement de voirie de 3m	NANTES METROPOLE	AV
4-205	L22	Rue des Ecobuts	Aménagement d'un carrefour	NANTES METROPOLE	AV
4-206	L22	Route de Clisson	Elargissement de voirie de 1m	NANTES METROPOLE	AV
4-214	K23	Rue du Pré	Liaison piétonne	NANTES METROPOLE	LD

<b>EMPLACEMENTS RESERVES</b>					
<b>SAINTE-LUCE-SUR-LOIRE</b>					
<b>N°</b>	<b>Planche</b>	<b>Localisation Adresse Lieu dit</b>	<b>Objet de la réserve</b>	<b>Bénéficiaire</b>	<b>Code de la typologie de l'ER</b>
3-36	H25,G25	route du prouau	Elargissement voirie	NANTES METROPOLE	AV
3-47	H24	Rue de la Gare	Elargissement voirie	NANTES METROPOLE	AV
3-50	G25	rue Maryse Bastié / ruisseau du Guette-Loup	Aménagement voirie	NANTES METROPOLE	AV
3-58	G23,G24	rue du Moulin des Landes	Elargissement voirie	NANTES METROPOLE	AV
3-65	G24	rue de la Bougrière / Les Islettes	Cheminement piéton	NANTES METROPOLE	LD
3-70	H24,H25,G24	route du Patis Mandin	Elargissement voirie	NANTES METROPOLE	AV
3-71	G24,H24	route de la haie	Elargissement voirie	NANTES METROPOLE	AV
3-72	G23	route de Paris / Boulevard des Pâtureaux	Aménagement de voirie	NANTES METROPOLE	AV
3-75	H24	rue des trois Chênes / rue de la jeune vigne	Elargissement voirie	NANTES METROPOLE	AV
3-77	H25	route du Patis Mandin	Elargissement voirie	NANTES METROPOLE	AV
3-78	H24	rue de la Mazure	Elargissement voirie	NANTES METROPOLE	AV
3-79	H25	rue de la Piais / route des perrières	Equipement public	COMMUNE	EQ
3-80	H24,H25	rue de la Rongère	Elargissement voirie	NANTES METROPOLE	AV
3-81	H23	rue du Stade	Elargissement voirie	NANTES METROPOLE	AV
3-83	H24	rue du Linot	Elargissement voirie	NANTES METROPOLE	AV
3-84	H23	rue du 8 Mai 1945	Elargissement voirie	NANTES METROPOLE	AV
3-85	H23	rue de la Loire	Elargissement voirie	NANTES METROPOLE	AV
3-86	H24,H25,I25,I24	La Gironnière	Zone de loisirs	COMMUNE	EQ
3-87	I24	allée Robert Cheval	Zone de loisirs	COMMUNE	EQ
3-88	I24	chemin des Claudix / étang du Plessis	Zone de loisirs	COMMUNE	EQ
3-89	I23,I24	rue de la Loire / La Verdure	Zone de loisirs	COMMUNE	EQ
3-91	I23,I24	Porte d'Anjou	Echangeur porte d'Anjou	ETAT	AV
3-92	I24	Porte d'Anjou	Echangeur porte d'Anjou	ETAT	AV
3-93	H23	rue Louis Gaudin	Elargissement voirie	NANTES METROPOLE	AV
3-99	H23	Rue de la Cadoire	Aménagement de voirie	NANTES METROPOLE	AV

<b>EMPLACEMENTS RESERVES</b>					
<b>SAUTRON</b>					
<b>N°</b>	<b>Planche</b>	<b>Localisation Adresse Lieu dit</b>	<b>Objet de la réserve</b>	<b>Bénéficiaire</b>	<b>Code de la typologie de l'ER</b>
2-45	F13	Chemin de la Chapelle	Stationnement	NANTES METROPOLE	ST
2-52	F12,G12, G13	RN165	Aménagement RN165	ETAT	AV
2-55	F13	Magasin	Liaison douce et desserte réseaux	NANTES METROPOLE	LD / SU
2-58	F13	Magasin	Liaison douce et desserte réseaux	NANTES METROPOLE	LD / SU
2-59	F13	Rue des Acacias	Aménagement voirie	NANTES METROPOLE	CV
2-72	G14	Rue de la Vallée	Aménagement ateliers municipaux	COMMUNE	EQ
2-74	G14	Chemin de la Fabrique	Liaison douce et entretien des berges du Cens	COMMUNE	LD
2-75	G14	Rue de la Forêt	Equipements publics (scolaires, sportifs et/ou techniques)	COMMUNE	EQ
2-76	G15	Chemin de la Fabrique	Liaison douce et entretien des berges du Cens	COMMUNE	LD
2-83	G14	Rue de la Rivière	Aménagement voirie	NANTES METROPOLE	AV
2-85	G14	Rue de Bretagne	Liaison douce	NANTES METROPOLE	LD
2-87	G14	Rue de Bretagne	Aménagement parking Cormier	NANTES METROPOLE	ST
2-89	G15	Route de Nantes	Aménagement voirie	NANTES METROPOLE	AV
2-90	G15	Angle Brimberne / Route de Nantes	Aménagement voirie	NANTES METROPOLE	AV
2-100	H14,H15	Le long de la Chézine	Liaison douce et entretien des berges de la Chézine	NANTES METROPOLE	LD
2-139	G15	Entre la route de Nantes et la rue de la Hubonnière	Liaison douce	NANTES METROPOLE	LD
2-141	G14	Rue de la Vallée	Extension de la bibliothèque	COMMUNE	EQ
2-142	E13	La Goulière / Chemin du Breil	Aménagement de voirie	NANTES METROPOLE	AV

<b>EMPLACEMENTS RESERVES</b>					
<b>THOUARE-SUR-LOIRE</b>					
<b>N°</b>	<b>Planche</b>	<b>Localisation Adresse Lieu dit</b>	<b>Objet de la réserve</b>	<b>Bénéficiaire</b>	<b>Code de la typologie de l'ER</b>
3-25	F27	route de Paris	Cheminement piéton	COMMUNE	LD
3-37	F26	carrefour route de Paris / rue des Buissons	Aménagement carrefour	NANTES METROPOLE	AV
3-38	F26	rue de la Baudinière	Création bassin d'orage	NANTES METROPOLE	SU
3-39	F27	La Chapellerie / La cartière	Cheminement piéton	COMMUNE	LD
3-40	F26	chemin des Bouillons	Aménagement voirie	NANTES METROPOLE	AV
3-41	F27,G27	du chemin de la Blandinière à la route de la Hillière	Cheminement piéton	COMMUNE	LD
3-42	G25,F25	rue de la Barre Andrée / La Lande du Buisson	Création bassin d'orage	NANTES METROPOLE	SU
3-45	G26	rue de Bellevue	Voirie de desserte	NANTES METROPOLE	CV
3-51	G25	rue de Beaulieu	Aménagement voirie	NANTES METROPOLE	AV
3-52	G25	rue du Jaunais	Elargissement voirie	NANTES METROPOLE	AV
3-54	G25	carrefour route de la Barre / rue de Beaulieu / Rue du Jaunais / ru du Belem	Aménagement voirie	NANTES METROPOLE	AV
3-57	G25,H25	ruisseau du Guette-Loup	Cheminement piéton	COMMUNE	LD
3-63	G26	avenue Berlioz	Aménagement voirie	NANTES METROPOLE	AV
3-64	G25	rue des Boucaniers	Aménagement de voirie	NANTES METROPOLE	AV
3-66	G26	avenue Berlioz / rue de Nantes	Cheminement piéton	COMMUNE	LD
3-67	G25	La Barre	Equipement public	COMMUNE	EQ
3-97	G26	Impasse de la Blançonnerie	Equipement public	COMMUNE	EQ
3-76	H25	rue de Nantes	Aire de stationnement	NANTES METROPOLE	ST



<b>EMPLACEMENTS RESERVES</b>					
<b>VERTOU</b>					
<b>N°</b>	<b>Planche</b>	<b>Localisation Adresse Lieu dit</b>	<b>Objet de la réserve</b>	<b>Bénéficiaire</b>	<b>Code de la typologie de l'ER</b>
4-40	M22	Route du Vignoble	Elargissement de voirie de 4,18m	NANTES METROPOLE	AV
4-50	M22	Route du Vignoble	Parking	NANTES METROPOLE	ST
4-80	L22	Route de la Fontenelle	Elargissement de voirie	NANTES METROPOLE	AV
4-81	L22	Route de la Fontenelle	Aménagement de l'îlot, espaces et équipements publics	NANTES METROPOLE	AV
4-84	L23	Rue de la Maladrie	Aménagement carrefour	NANTES METROPOLE	AV
4-85	L24	Route de la Gare	Elargissement de voirie	NANTES METROPOLE	AV
4-86	L22	Rue de la Grand' Maison	Parking	NANTES METROPOLE	ST
4-87	L22	Rue de la Grand' Maison	liaison douce	NANTES METROPOLE	LD
4-88	L24	Route de la Gare	Elargissement du pont	NANTES METROPOLE	AV
4-94	L24	Route de la Gare	Aménagement de carrefour	NANTES METROPOLE	AV
4-97	L21,M21,M22	Cale de Beautour	Espace verts	COMMUNE	EQ
4-98	M22	Route de Nantes	liaison douce	NANTES METROPOLE	LD
4-101	L23	Route de Clisson	Aménagement de voirie	NANTES METROPOLE	AV
4-103	M23	Rue des Clouzeaux	Aménagement de carrefour	NANTES METROPOLE	AV
4-104	L23	Route de Clisson	Elargissement de voirie de 1,60m	NANTES METROPOLE	AV
4-114	M24	la Foresterie VM115	Aménagement d'un carrefour	NANTES METROPOLE	AV
4-115	M23,M24	Rue de l'Ouche Brésil Section AL	Centre aéré (La Presse au vin) et équipements	COMMUNE	EQ
4-117	M22,M23	Route du Vignoble	élargissement	NANTES METROPOLE	AV
4-118	M22	Parcelle DZ165	porte des Sorinières	ETAT	AV
4-119	M23,M24	Boulevard de l'Europe	Coulée de La Vertonne	COMMUNE	EQ
4-121	L23,M23	Rue du bois Rigaud/Route de la gare	liaison douce	COMMUNE	LD
4-123	M22	Porte des Sorinières	porte des Sorinières	ETAT	AV
4-124	M24	Les Echalonnières	Espace verts et coulée de la Vertonne	COMMUNE	EQ
4-127	M23,M24	Boulevard de l'Europe	Aménagement de carrefour	NANTES METROPOLE	AV
4-129	M24	Rue du Onze Novembre 1918 - rue du 8 mai 1945	Elargissement de voirie	NANTES METROPOLE	AV
4-132	M24	Rue du Huit mai 1945	Création d'une voie	COMMUNE	CV
4-136	M26	Section BY-BZ	Déchetterie - La Briancière	COMMUNE	EQ
4-137	M24,M23	Centre-ville	Aménagement de coeur d'îlot	COMMUNE	EQ
4-139	M24	Route de la Gare	Aménagement de carrefour	NANTES METROPOLE	AV
4-143	M23,N23	Rue de l'Industrie	Espace verts, équipements de loisirs	COMMUNE	EQ
4-147	N24	Rue Aristide Briand	Aménagement de l'îlot et équipements publics	COMMUNE	EQ
4-151	N24	Boulevard de l'Europe	Aménagement de carrefour	NANTES METROPOLE	AV
4-153	N23	Route des Sorinières	Elargissement de voirie	NANTES METROPOLE	AV
4-154	N24	Rue Alexandre Arnaud	élargissement	NANTES METROPOLE	AV
4-155	N23,M23	Impasse de la Vallée	Aménagement espaces de loisirs	COMMUNE	EQ
4-157	N23,N24	Les Chalons	Espace verts, équipements de loisirs	COMMUNE	EQ

## ER POUR VOIRIE, EQUIPEMENTS, CHEMINEMENTS, ESPACES VERTS

4-159	N24	La Pierre	Espace verts, équipements de loisirs	COMMUNE	EQ
4-176	O23,O24	Parcelle DH371	Ouvrage d'adduction en eau potable	Syndicat Mixte Eau Potable Sud Loire	SU
4-177	O24	Route de Champtoceaux	Aménagement de carrefour	NANTES METROPOLE	AV
4-178	O24	Place des Reigniers	Equipement à vocation éducative, sociale, culturelle	COMMUNE	EQ
4-181	O24	Parcelle DE243	liaison douce	COMMUNE	LD
4-183	P24	Rue du Marchas	Bassin de rétention eaux pluviales	COMMUNE	SU
4-191	L22	Avenue du Patis Vert	Aménagement d'un carrefour	NANTES METROPOLE	AV
4-195	M24	Rue de l'île de France	Elargissement de voie	NANTES METROPOLE	AV
4-196	N23	Boulevard Guichet Serex	équipement	COMMUNE	EQ
4-197	M22	Boulevard Auguste Priou	Station	NANTES METROPOLE	AV
4-203	L22	Rue des Halliers	Parking	NANTES METROPOLE	ST
4-204	L22	Route de Clisson	Elargissement de voirie de 2m	NANTES METROPOLE	AV
4-205	L22	Avenue des maraîchers	Aménagement d'un carrefour	NANTES METROPOLE	AV
4-207	L22,L23	Route de Clisson	Elargissement de voirie de 1,50m	NANTES METROPOLE	AV
4-209	M23	Parc de la Sèvre	Aménagement espaces verts	COMMUNE	EV
4-210	L23	Rue des Entrepreneurs	Équipement public	COMMUNE	EQ
4-211	M22	Route de Nantes	Aménagement espace public et équipement	COMMUNE	AV
4-212	M25	Rue des caves	Aménagement de voirie	NANTES METROPOLE	AV
4-213	M24	Rue du Huit mai 1945	Élargissement de voirie	NANTES METROPOLE	AV
4-215	M23	Boulevard Auguste Priou	Cheminement piéton	NANTES METROPOLE	LD
4-219	L22	Rue du Cimetière	Liaisons et aménagement espace publics	COMMUNE	LD

**4-1-2-4**

## **Servitudes de constructibilité limitée**

En cas d'incohérence entre les planches, références cadastrales et numéros listés ci-après et les plans de zonage au 1/2000<sup>e</sup> (pièce 4-2-2), ce sont bien les plans de zonage qui prévalent.

## SERVITUDES DE CONSTRUCTIBILITÉ LIMITÉE

SERVITUDE DE CONSTRUCTIBILITÉ LIMITÉE				
SAINT-SÉBASTIEN-SUR-LOIRE				
N° de planche	Références cadastrales	Numéros	Adresse	Surface maximale constructible
L23, L24	CW	14, 15, 133, 142, 143, 144, 145, 146, 147, 148, 149, 150, 151, 152, 153, 154, 155, 156, 157, 158, 159, 160, 161, 171, 172, 173, 174, 175, 176, 177, 178, 179, 181, 182, 183, 185, 189, 194, 195, 196, 197, 198, 199, 200, 201 211, 213, 214	401 à 443 Route de Clisson 1 et 3 Route du Loroux Bottereau	25 m <sup>2</sup> de SP

# 4-1-2-5

## Patrimoines

En cas d'incohérence entre les planches, références cadastrales, quartiers, adresses et lieux-dits listés ci-après et les plans de zonage au 1/2000<sup>e</sup> (pièce 4-2-2), ce sont bien les plans de zonage qui prévalent.

<b>PATRIMOINES</b>				
<b>BASSE-GOULAIN</b>				
<b>Petits Patrimoines</b>				
<b>N° de planche</b>	<b>Référence cadastrale</b>	<b>Quartier</b>	<b>Adresse/Lieu dit</b>	<b>Dénomination Nature des éléments protégés</b>
J24	AL19,450,31		Impasse de la Grillonnais	mur
J24	DP		Place du Port	Calvaire
J24	AX100		143 rue du Grignon	repère de crue 1910
K24	DP		Rue du Vigneau	Puits
K24	AT14		rue de la Jarnigarnière	Calvaire
K24	AL247		rue de la Razée/rue de l'abbaye	mur
K24	AL955,956,957,958,959,960		rue de la Razée	mur
K24	AX70		Place de la Rivière	Puits
K24	AM1552		La Champagnère	Grille et Clôture
K24	AM744		Rue des Landes de la Plée	Menhir de Pierre Frite
K24	AL237		Rue Busson-Billault	Calvaire
K24	AL843		Rue Busson-Billault	Porche
K25	DP		Les Hauts de Basse-Goulaine	Pont
K25	DP		rue du Corbon	Puits

<b>Patrimoines bâtis</b>				
<b>N° de planche</b>	<b>Référence cadastrale</b>	<b>Quartier</b>	<b>Adresse/Lieu dit</b>	<b>Dénomination Nature des éléments protégés</b>
I24	AE1		506 Boulevard de la Loire	Villa
I24	AD263		490 Boulevard de la Loire	Villa Mon rêve
J24	AL602, 19		3 impasse de la Grillonnais	Maison bourgeoise
J24	AL538		8 rue de la Quintaine	Château de la Trèperie
J24	AL611		8 rue de la Vieille Cure	Maison belle Vue
J24	AD20		51 rue des Vallées	Villa
J24/K24	AL55		Place Saint Brice	Eglise saint Brice
J25	ZD609		63 rue de l'Île Chaland	Moulin
K24	AT221		110 rue des Onchères	Manoir des Onchères
K24	AX887		22 rue du Hamelin	Château des Grézillières
K24	AW185		120 rue de la Jarnigarnière	Villa
K24	AX828		Les Grézillières	Moulin
K24	AX73		7 place de la Rivière	Maison en pierre
K24	AL843		50 rue Busson-Billault	Château de la Grillonnais
K24	AL256		Bourg	Chapelle Sain Michel
K24	ZD492		45A Rue Moulin soline	Moulin
K24	AX968		199 rue du Grignon	Orangerie du château
L25	AO170		106 rue du bois Brûlé	Maison rurale
L25	AO174		rue du bois Brûlé	Château d'eau
L25	AN674		La Herdrie	Pavillon du Château de la Herdie

PATRIMOINES				
BASSE-GOULAIN				
Périmètres patrimoniaux				
N° de planche	Référence cadastrale	Quartier	Adresse/Lieu dit	Dénomination Nature des éléments protégés
J24	AL44		Rue du Grignon	Manoir KERCLAR et jardins
K24	AW574,AW577 ;AW578		163 rue de la jarnigarnière	Château et parc Jarnigarnière
K24	AR335 ;AR289 ;AR262 ;AR297 ;AR298 ;AR317 ;AR336 AR16		236 rue des landes de la Plée	Manoir de la Noé Nyves
K24	AM1552		52 rue de la Champagnère	Château et parc de la Champagnère
K25	AM638 ;AM1861 ;AM1862 ; AM1255		72 rue du Corbon	Château et parc de la Prétière
K25	AM85 ;AM86		Rue du Corbon	Château et parc de la Ravelonnière
K25	AN92;AN371 ;AN514 ;AN109 ;AN276 ;AN842 ;AN110 ;AN510 ;AN790;AN365		Rue de la Chesnaie	Château et parc de la Chesnaie
L24	AN266 ;AN200 ;AN269 ;AN212 ;AN201 ;AN267 ;AN207 ;AN206 ;AN210 ;AN211		39 rue de Launay Bruneau	Château et parc de Launay Bruneau

## PATRIMOINES

PATRIMOINES				
BOUAYE				
Petits Patrimoines				
N° de planche	Référence cadastrale	Quartier	Adresse/Lieu dit	Dénomination - Nature des éléments protégés
M14	ZB15		Route des Landes Bigot	Calvaire
N13	ZD52		Le Moulin des Epinettes	Moulin
N13	AC130		38 route de Nantes	Moulin
N13	DP		Route des mares	Calvaire
N13	AH169		Rue de Nantes	Mur
N13,O13	AH63,AH64,AH65,AH66,AH67,AH70,AH71,AH72,AH77,AL3,AL4		Rue de Nantes	Mur
N14	AL58		30 route de la Roderie	Calvaire
N14	AN152		Route de la Tindièrre	Calvaire
N15	ZH120		Tournebride	Calvaire
O13	AE352		3 rue du Puits Michel	Puits
O13	AL298		Rue de Nantes	Mur
O14	AR104		28 route des Terres Quartières	Moulin
O14	AK311		Rue de Saint-Aignan	Calvaire
O14	ZK178		Le Moulin Courjon	Moulin
O14	AL317,AL318,AL319,AL320,AL321,AL326,AL327		Rue de Nantes	Mur

Patrimoines bâtis				
N° de planche	Référence cadastrale	Quartier	Adresse/Lieu dit	Dénomination - Nature des éléments protégés
N12	AD27		18 rue de l'Ancienne Eglise	Maison
N12	AC234		42 rue de l'Ancienne Eglise	Ancien presbytère
N12	AD539		12 rue de Pornic	Hôtel de ville
N12	AD23		26 rue de l'Ancienne Eglise	Maison
N12	AD31		12 rue de l'Ancienne Eglise	Ancienne poste
N12	AD468		3 rue de la Gare	Ancienne école de filles
N12	AD51		22 rue de Pornic	Maison
N13	AC162		17 rue de Nantes	Maison
N13	AA11		22 route du Tour	Ferme
N13	AH169		Rue de Nantes	Tour du Pavillon
N14	ZH297		2 route de la Barcalais	Ancienne maison de garde-barrières
N14	ZH231		Rue de Nantes	Maison
N14	ZH145		Route de la Tindièrre	Logis de Ferme
N14	AN328		Route de la Tindièrre	Château - Villa
O12	AD223		10 rue du Lac	Domaine de la Ville-en-Bois
O12	ZN169		Rives du Lac de Grand-Lieu	Dépendance Maison Guerlain



O12	ZN169		Rives du Lac de Grand-Lieu	Maison Guerlain
O12	ZN170		Rives du Lac de Grand-Lieu	Pavillon de chasse
O13	AH171,AL4		Rue de Nantes	Pavillon de chasse
O13	AI342		8 allée de la Roseraie	Château du Bois de la Noë
O13	AE269		Allée Louis Armand	Gare ferroviaire
O13	ZN296		Chemin d'Herbauges	Villa
O14	AL123		30 rue de la Noë	Ancienne maison de garde-barrières

**Patrimoines pouvant faire l'objet d'un changement de destination**

N° de planche	Référence cadastrale	Quartier	Adresse/Lieu dit	Dénomination - Nature des éléments protégés
N13	ZD54		La Mévellerie	Château et ailes du château
N14	ZH145,ZH145		Le Fief Guérin	Dépendances de la maison Bourgeoise
O13	ZM104,ZM103,ZM105,ZM103		La Sénaigerie	Château et dépendances
O14	ZK173,ZK173,ZK173		La Pinellerie	Maison bourgeoise et dépendance

## PATRIMOINES

---

PATRIMOINES				
BOUAYE				
Périmètres patrimoniaux				
N° de planche	Référence cadastrale	Quartier	Adresse/Lieu dit	Dénomination - Nature des éléments protégés
O13	ZM1,ZM102,ZM103,ZM104,ZM105,ZM107		La Sénaigerie	Château, dépendances et cour carrée

## PATRIMOINES

## BOUGUENAIS

## Petits Patrimoines

N° de planche	Référence cadastrale	Quartier	Adresse/Lieu dit	Dénomination Nature des éléments Protégés
L14	AC339	Coteau ouest	94 rue des Coteaux	Lavoir
L14	AD436	Coteau ouest	96 rue du Beau soleil	Hangar ancien
L14	Dp – section AD	Coteau ouest	Rue des Chaudières	Puits
L15	AD407 à 409	Coteau ouest	7B, 7T et 9 rue de la Guérinière	Murs anciens
L15	Dp – section AI	Coteau ouest	Angle entre rues de la Pagerie et de Beausoleil	Calvaire
L15	AM384	Coteau ouest	31 bis rue du Beau soleil	Hangar ancien
L15	AK464	Bourg	Chemin de la Mandine	Cale hivernage
L15	Dp – section AM	Coteau ouest	Rue de la Caillère	Calvaire
L15	Dp – section AK	Les Vallées	Pont Vasou (Chemin de la Sangle)	Pont
L15	Dp – section AX	Les Vallées	Rue des pêcheurs	Puits
L15 / L16	Section AX	Les Vallées	Port Lavigne	Murs anciens
L16	AX1	Bourg	Rue Port Lavigne	Cale en pierre
L16	AW377	Bourg	Place de la République	Statue
L16	AW454	Bourg	rue du cimetière	murs anciens
L16	AW454	Bourg	Chemin du puits d'argent	murs anciens
L16	Dp – section AW	Bourg	Rue de Port Lavigne / La Rinière	Calvaire
L16	Dp – section AW	Bourg	Rue de Bellevue	Puits
L16	Dp – Section DI	Gautellerie – Fresnaie	13 rue de la Gouretterie	Puits
L16	AY522	Les Vallées	Pont Charbonneau – Quai de la Vallée	Pont
M16	Section AW	Bourg	Cité de Beauvoir (2 éléments)	Murs anciens
L17	Dp – section AV	Bourg	Rue de la Commune de Paris – chemin de la Bouvre	Calvaire
L17	Section BC	Gautellerie – Fresnaie	Rue de la Gautellerie	Puits
L17	AZ749	Les Vallées	Chemin de la Bouvre	Pont
L17	AZ759	Les Vallées	Pont de la Bouvre	Calvaire
L18	BV690	Les Couëts	Le Clos St Julien – Chemin Rosa Bonheur	Pont
L18	BV693	Les Couëts	56 rue Pasteur	Puits
L18	BN109	Les Couëts	Place de la Bastille	Calvaire
L18	BP27 et 28	Les Couëts	9 et 17 rue de la Bastille	Murs anciens
L18	BR162	Les Couëts	18 rue de la Bouletière	Murs anciens
L18	BR470	Les Couëts	1 chemin de la Basse Bouletière	Murs anciens
L18	BR73	Les Couëts	7 rue du Chatelier	Murs anciens
L18	BR73	Les Couëts	Chemin du Châtelier	Puits
L18	BR73	Les Couëts	Chemin du Châtelier	Puits
L18	BR88	Les Couëts	2 rue des Enfants d'Yzieux	Murs anciens
L18	BS331	Les Couëts	15 rue de la Chabossière	Murs anciens
L18	BS423	Les Couëts	Rue Françoise D'Amboise	Petit cimetière du Couvent
L18	BS456	Les Couëts	Parking du Maréchal Leclerc	Puits
L18	BS66, 166 et 167	Les Couëts	12 rue du Bois Chabot et 31 rue Pasteur	Murs anciens
L18	BT114, BT224	Les Couëts	Le Fougan de Mer	Murs anciens
L18	BV393	Les Couëts	58 rue Pasteur	Murs anciens
L18	Dp – section BS	Les Couëts	26 rue du Bois Chabot	Puits
L18	Dp – section BS	Les Couëts	40 rue du Bois Chabot	Puits

## PATRIMOINES

L18	Dp – section BV	Les Couëts	3 rue Marie Laurencin (Le Clos St Julien)	Puits
L18	BS174,BS348	Les Couëts	Orphelins d'Auteuil	Murs anciens
L18	Section BS	Les Couëts	Rues du Bois Chabot, des Lauriers, des Acaccias et des Peupliers	Murs anciens
L18 / L19	BT101	Les Couëts	Le Fogan de Mer – 73 rue Pasteur	Murs anciens
L18 / L19	BT195 et 226	Les Couëts	Le Fogan de Mer – chemin du Ruisseau et Rue Pasteur	Murs anciens
M14	G383	Coteau ouest	63 rue de la Mouchonnerie	Puits
M15	AO1	Bourg	Carrefour chemin du Puits et rue de la Bouguinière	Calvaire
M15	Dp – section AN	Bourg	Chemin du puits	Pompe
M15	AM 58	Coteau ouest	Rue de la Caillère	Murs anciens
M15	AM455	Coteau ouest	Rue de la Matrasserie	Four à pain
M15	DI328,DI338,DI339,DI498,DI499,DI59,DI81,DI82,DI83,DI86,DI87,DI89,DI90	Matrasserie	Chemin de la Noue Rochue	Muret-Digue
M15	DI90	Coteau ouest	Ecluse de la Caillère	Ecluse
M15	Dp – section AM	Coteau ouest	Angle rues de la Matrasserie et du Jauvray	Puits
M15	DI443 et 242	Plateau ouest	Pièce de la Matrasserie – Rond-Point des Neuf Journeaux	Puits
M16	BE209	Bougon – Ranjonnrière	38 rue du Rolly	Lavoir
M16	BE296	Bougon – Ranjonnrière	Rue du Rolly	Pompe
M16	BE277	Bougon – Ranjonnrière	Rue du Rolly	Calvaire
M17	BE187	Bougon – Ranjonnrière	Rue la Musse	Moulin du Trebintin
M17	Dp – section BC	Gautellerie – Fresnaie	Angle chemin des Boirières et rue des Pontreaux (Moulin Laheux)	Calvaire
M17	Dp – section BN	Les Couëts	Le Petit Rocher	Pont
M17 / L17	BC276, 433 et 434	Gautellerie – Fresnaie	6 rue de la Haute Fresnaie	Murs anciens
M18	Dp – section BY	Les Couëts	Rue Jean Baptiste Clément	Puits
M18	CM202	Plateau sud est	23 rue de Galheur	Puits
M19	CE58	Plateau sud est	Angle rue de la Pierre Anne et rue des Drouards	Calvaire
M19	CH344	Plateau sud est	Rue de la Pierre Anne / Chemin de la Tremblaie (La Marsoire)	Puits
N15	CX229	Plateau ouest	Rue des Bauches (Les Bauches du Désert)	Puits
N15	CX62	Plateau ouest	Chemin de la Haute Lande (Les Bauches du Désert)	Calvaire
N15	Dp – section CX	Plateau ouest	Chemin de la Haute Lande (Les Bauches du Désert)	Puits
N16	CR37	Bougon – Ranjonnrière	La Ville au Denis	Pont
N18	Dp – section CP	Chaffault – D2A	Rue de l'Aviation – La Briseail	Calvaire
N19	CK204	Plateau sud est	Rue des Drouards (La Bretonnière)	Lavoir
N19	CL197	Plateau sud est	119 rue des Drouards (Bel Air)	Puits
N19	Dp – section CL	Plateau sud est	Rue des Drouards	Puits
N19	Section CK	Plateau sud est	Chemin des Bauches du Breuil	Puits

### Patrimoines bâtis

N° de planche	Référence cadastrale	Quartier	Adresse/Lieu dit	Dénomination Nature des éléments protégés
L14	AC595	Coteau ouest	80 rue des Coteaux	Maison bourgeoise
L14	Dp – Section AB	Les Vallées	En Loire (au droit AB22 et 23)	Duc d'Albe
L15	AH460	Coteau ouest	91 rue du Beau soleil	Maison
L15	AH430	Coteau ouest	59 bis rue du Beau soleil	Maison bourgeoise
L15	AL117	Coteau ouest	24 rue du Beau soleil	Maison
L15	AL351	Coteau ouest	32 ter rue du Beau soleil	Maison
L15	AH45	Coteau ouest	71 rue du Beau soleil	Maison
L15	AD474	Coteau ouest	88bis rue du Beau soleil	Maison
L16	Dp – Section AW	Bourg	Rond point des Pêcheurs (au droit AW800)	Moulin à vent de la Croix du Gué
L16	AK264	Bourg	Chemin de la Sangle	Château d'eau
L16	AW326	Bourg	35 rue Aristide Briand	Maison bourgeoise
L16	AW347	Bourg	Chemin du calvaire	Manoir
L16	AW384	Bourg	5 place de l'Eglise	Manoir
L16	AW417	Bourg	Place de l'église	Eglise du Bourg
L16	AW431	Bourg	Place de l'église	Boule Nantaise
L16	AW443	Bourg	6 rue du Cimetière	Maison bourgeoise
L16	AW1027	Bourg	10 rue de Beaulieu	Maison bourgeoise
L16	AW1117	Bourg	27 rue de Beaulieu	Maison bourgeoise
L16	AX36 et 72	Les Vallées	12 et 14 rue des pêcheurs	Les Salorges (2 éléments)
L16	AV7	Bourg	28 rue Aristide Briand	Maison rurale
L16	AV8	Bourg	30 rue Aristide Briand	Maison rurale
L17	AV60	Bourg	Chemin de la Bouvre	Villa Bukit
L18	BP28	Les Couëts	11 rue de la Bastille	Maison bourgeoise
L18	BP407	Les Couëts	42 rue du Moulin	Moulin à vent des Couëts
L18	BR123	Les Couëts	8 chemin de la Bouletière	Bâtiment annexe - Ferme
L18	BR125	Les Couëts	6 chemin de la Basse Bouletière	Ferme
L18	BR555	Les Couëts	10 chemin de la Basse Bouletière	Ferme
L18	BP545	Les Couëts	67 rue de la Paix	Maison
L18	BR73	Les Couëts	7 chemin du Chatelier	Maison Riche
L18	BR162	Les Couëts	18 rue de la Bouletière	Maison bourgeoise
L18	BS207,BS482	Les Couëts	6 rue de la Paix	Maison bourgeoise
L18	BS43	Les Couëts	37 rue du Bois Chabot	Manoir Bois Chabot
L18	BS152	Les Couëts	53 rue Pasteur	Moulin de la Cadoire
L18	BS227	Les Couëts	4 rue du Châtelier	Maison bourgeoise
L18	BS229	Les Couëts	5 chemin de la rive	Maison bourgeoise
L18	BS339	Les Couëts	16 rue de la Paix	Maison bourgeoise
L18	BS348	Les Couëts	Rue Pasteur	Chapelle du couvent
L18	BS348	Les Couëts	4 chemin du Couvent	Couvent des Couëts et Dépendances (2 éléments)
L18	BS445	Les Couëts	12 rue de la Chabossière	Maison bourgeoise
L18	BT261	Les Couëts	Place du Fougan de Mer	Villa
L18	BV485	Les Couëts	32 rue Pasteur	Maison contemporaine
L18	BV393	Les Couëts	58 rue Pasteur	Maison
L18	BV693	Les Couëts	56 rue Pasteur	Maison
L18	BT101	Les Couëts	73 rue Pasteur	Villa De Mer
M14	F132	Plateau Couëts	La Galimondaine	Ferme - La Galimondaine
M15	F279	Plateau ouest	Rue du désert	Chapelle du désert
M16	AT416	Bourg	Rue de Bellevue	Moulin à vent
M17	BC127	Gautellerie – Fresnaie	La Fresnaie	Manoir de la Haute Fresnaie
M18	BO614	Les Couëts	60 rue des Ecoles	Gare
M18	BN234	Les Couëts	5 impasse du Petit Rocher – rue de la Neustrie	La Baronnais

## PATRIMOINES

M18	BN255	Les Couëts	9 impasse du Petit Rocher	Moulin à vent du Petit Rocher
M18	BY72 à 84	Les Couëts	Rue Georges Clémenceau	Cité ouvrière des Rouleaux (13 éléments)
M18	CE300	Plateau sud-est	15 rue des Brandes	Moulin à vent de Galheur
M19	CK459	Les Couëts	49 rue de la Pierre Anne	Ferme
N15	CY82	Plateau ouest	Le Rocher	Moulin à eau du Rocher
N16	CR3	Chaffault – D2A	Château de Bougon	Château et communs en ruine, château d'eau et Éolienne (5 éléments)
N16	CR4	Chaffault – D2A	Aéroport	Tour de contrôle des Anglais
N18	CP230	Chaffault – D2A	Usine Airbus	Usine Bréguet

### Patrimoines pouvant faire l'objet d'un changement de destination

N° de planche	Référence cadastrale	Quartier	Adresse/Lieu dit	Dénomination Nature des éléments protégés
L14	AD291	Coteau ouest	Château de la Marche	Château
L15	AI13	Coteau ouest	La Basse-Motte	Château
M15	AM58	Coteau ouest	La Caillère	Maison bourgeoise et bâtiments ruraux (2 éléments)
M15	F29 et 309	Plateau ouest	Le Désert	Manoir et bâtiment rural (2 éléments)
M17	BI1	Bougon – Ranjonnière	La Musse	Manoir
M17	BL96et 99	Bougon – Ranjonnière	La Ranjonnière	Ferme et annexes (3 éléments)
N16	CV43	Bougon – Ranjonnière	La Forêt	Château, ferme et annexe (3 éléments)
N19	CL165	Plateau sud-est	Le Breuil	Château et annexe (2 éléments)

## PATRIMOINES

## BOUGUENAIS

## Périmètres patrimoniaux

N° de planche	Référence cadastrale	Quartier	Adresse/Lieu dit	Dénomination Nature des éléments Protégés
L14	AD187, 203, 205, 291, 292 et 324	Coteau ouest	La Motte	Château de la Marche (en ruine), portail, cour, annexes Et communs
L15	AD251	Coteau ouest	La Guérinière	Manoir, annexe, parc arboré Et mur d'enceinte
L15	AI13	Coteau ouest	La Basse-Motte	Château, communs, parc arboré, mur d'enceinte et Bâtiment à l'entrée
L17	BC418 et 419	Gautellerie – Fresnaie	La Gautellerie	Manoir, bâtiment annexe, parc arboré et murs d'enceinte
L17,M17	BC126,BC127	Gautellerie – Fresnaie	La Fresnaie	Manoir de la Haute Fresnaie
L18	BR73	Les Couëts	7 chemin du Châtelier	Maison Richey, puits, murs anciens
L18	BT108,BT109,BT110,BT261	Les Couëts	Le Fougan de Mer	Villa, parc paysager, murs anciens
L18	BS348	Les Couëts	Orphelins d'Auteuil	Couvent des Couets et dépendances, chapelle, parc paysager et murs.
M15	AM58	Coteau ouest	La Caillère	Maison bourgeoise, bâtiments ruraux, chapelle, mur d'enceinte et parc arboré
M15	F15 à 17, 19, 21, 22, 24, 26, 28, 29, 32, 38, 182, 188 à 190, 207 à 209, 224 à 229, 277, 278, 280, 297 à 300, 302, 307 à 310	Plateau ouest	Le Désert	Manoir, bâtiments ruraux et jardin
M17	BI1	Bougon – Ranjonnière	La Musse	Manoir, mur, annexes, ruines et parc
M17	BL38, 74, 96, 99 et 100	Bougon – Ranjonnière	La Ranjonnière	Ferme, annexes et four à pain
N16	CV40 à 45, 50 et 51	Bougon – Ranjonnière	La Forêt	Château, allée boisée, parc, étang, portail, ferme et Annexes
N19	CL165 et 166	Plateau sud est	Le Breuil	Château, portail, parc boisé, Chapelle, annexes, Communs et mur d'enceinte

<b>PATRIMOINES</b>			
<b>BOUGUENAIS</b>			
<b>Cônes de vue</b>			
<b>Point d'origine de la vue</b>			<b>Vue(s) protégée(s)</b>
<b>N° de planche</b>	<b>Quartier</b>	<b>Eléments de localisation</b>	
L14	Coteau ouest	Rue de la Ravardière	vers la Loire
L16	Les Vallées	La Grande Vallée, chemin des Canotiers	vers le bourg (4 éléments)
M17	Gautellerie – Fresnaie	La Chataigneraie	vers le coteau et le Piano'Ktail (2 éléments)



## PATRIMOINES

## BRAINS

## Petits Patrimoines

N° de planche	Référence Cadastre	Quartier	Adresse/Lieu dit	Dénomination Nature des éléments protégés
L9	ZC12	Jasson	Route du Bois de Jasson	Calvaire
L10	ZD350	Ecart	VC5	Croix du Bignon
M10	AR55	La Gautronnière	Rue de la Chaussée	Calvaire
M11	AH12	Centre-bourg	Rue des Cèdres	Chapelle de la Vierge
M11	AL74	Centre-bourg	Angle rue de Bel Air et de l'An- cienne Ecole	Calvaire
M11	AP6	La Guerche	Rue de la Guerche	Mur de la Guerche
M11	AP6	La Guerche	Rue de la Guerche	Porche
M11	ZL5	Le Plessis	Le Plessis	Mur d'enceinte du château
M11	ZL88	Le Grand Pesle	Rue de l'Acheneau	Calvaire
M11	ZL219	La Robrie	9 rue du Landas	Four à Pain
M12	ZK96	La Bauche	CR5	Calvaire

## Patrimoines bâtis

N° de planche	Référence Cadastre	Quartier	Adresse/Lieu dit	Dénomination Nature des éléments protégés
L9	ZC68	Jasson	La Cour de Jasson	Maison
L9	ZD231	Jasson	Jasson	Dépendance de la ferme
L10	ZD197	Jasson	Les Landes de Jasson	Moulin
M11	AH75	Centre-bourg	Place de l'Eglise	Eglise
M11	AH81	Centre-bourg	Rue des clos mâts	Ancien Presbytère
M11	AL70	Centre-bourg	Rue de l'ancienne école	Ancienne Ecole des filles
M11	AP6	La Guerche	La Guerche	Château
M11	ZK203	Sud centre-bourg	La Sauvagerie	Château
M11	ZK203	Sud centre-bourg	La Sauvagerie	Dépendances (2 éléments)
M11	ZL5	Le Plessis	Le Plessis	Château
M11	ZL5	Le Plessis	Le Plessis	Dépendance du château
M12	AS34	Basse Lande	Basse Lande	Poste TSF
M12	ZA44	La Bauche	La Bauche	Ferme
M12	ZA44	La Bauche	La Bauche	Dépendances (2 éléments)
M12	ZA52	Ecart	La Bonnelaye	Grange à piliers ronds
M12	ZA55	Ecart	Les Touches	Grange à piliers ronds
M12	ZI20	Basse Lande	Route de la Lorière	Château de la Lorière

## Patrimoines pouvant faire l'objet d'un changement de destination

N° de planche	Référence Cadastre	Quartier	Adresse/Lieu dit	Dénomination Nature des éléments protégés
L10	ZE23	Ecart	Les Charbonnières	Moulin
L11	ZH60	Ecart	La Pilaudière	Ferme
M11	ZM67	La Robrie	Le Moulin du Breuil	Moulin

## PATRIMOINES

---

<b>PATRIMOINES</b>				
<b>BRAINS</b>				
<b>Périmètres patrimoniaux</b>				
<b>N° de planche</b>	<b>Référence cadastrale</b>	<b>Quartier</b>	<b>Adresse/Lieu dit</b>	<b>Dénomination Nature des éléments protégés</b>
M10, N10	ZM210, ZM211 et ZM155	Le Grand Pesle	La Cour du Pesle	Château, mur d'enceinte et parc paysager

PATRIMOINES				
CARQUEFOU				
Petits Patrimoines				
N° de planche	Référence cadastrale	Quartier	Adresse/Lieu dit	Dénomination Nature des éléments protégés
D22	CB1		Rue des Monceaux/Impasse des Champs	mur
D26	ZZ90		Chemin du bois Bernard	mur
E23	AC24		rue du Marquis de Dion	Calvaire
E23	DP		Chemin des frères Meillay	Puits
E23	BO97		Rue Jules Verne	Calvaire
E23	AB459, 460		Rue Léonard de Vinci	Mur de l'ancien presbytère
E23	BO59, 60, 62, 63, 64, 144, 308, 307, 309, 310, 338		Impasse du Paradis	Mur et calvaire
E26	DP		La Hiltière/rue de la Salle	Calvaire
F22	DP		Rond Point du Housseau	Monument commémoratif
F26	D503		Chemin de la pilardière	mur
G24	CK45		Le Moulin Boisseau	Calvaire

## Patrimoines bâtis

N° de planche	Référence cadastrale	Quartier	Adresse/Lieu dit	Dénomination Nature des éléments protégés
C26	ZZ58, ZZ59		Peslan	Demeure de Peslan
D22	ZS75		RD37	Moulin de Fay
D22	ZS72		Route des Enfas	Maison
D24	ZL88		Girouard	Poste de passage à niveau
D24	ZW136		L'Epeau	Maison
D25	ZX4		Le Plessis Chéreau	Poste de passage à niveau
D25	ZW371		Le Plessis Chéreau	Maison
D25	ZW174		Le Plessis Chéreau	Maison
D25	ZW193		Le Plessis Chéreau	Maison
D26	YA39		La Ribellerie	Maison
D26	CC30		La Gouachère	Maison
D26	CC111		La Gouachère	Maison
D26	CC41		La Gouachère	Maison
D26	CC42		La Gouachère	Maison
E21	ZP133		Gachet	Auberge
E22	ZP145		Chemin de port breton	Maison
E22	BT1		Route de Port Jean	Maison
E22	BT6		Allée des Renaudières	Les Renaudières
E22	BT6		Allée des Renaudières	Les Renaudières
E22	ZP95		Chemin de port breton	Maison
E23	BV302		Allée des Renaudières	Château de la Fleuriaye
E23	BV277		Allée des Renaudières	Annexes Fleuriaye
E23	AH415		Place Le Corvec	Maison
E23	AH466		Rue Jean XXIII	Ecole St Joseph
E23	AH319		Rue Jean XXIII	Maison
E23	AC175		Rue des Gauteries	Maison
E23	AH122		Rue Petit Breton	Maison
E23	AH391		Rue des frères Mellay	Maison bourgeoise
E23	AB663		Rue François René de Châteaubriand	Maison bourgeoise

## PATRIMOINES

E23	AC37		Rue François René de Châteaubriand	Maison bourgeoise
E23	AH420, AH 421		Rue Jeanne d'Arc	Maison de la Vigne du Min
E23	BY361		Le Tertreau	Bâtiment rural
E23	AH466		Rue Jean XXIII	Ancien couvent
E23	AC86		Rue Marquis de Dion	Maison
E23	AC227		Rue Marquis de Dion	Maison
E23	AH83		Rue Marquis de Dion	Maison
E23	AH116		Rue du Petit Breton	Maison
E24	AI292		Rue Métropolitain	Gare
E24	AE76		Rue Hélios	Villa du Bois Saint Lys
E24	BY343		Rue François René de Châteaubriand	Maison
E24	BY8		Rue François René de Châteaubriand	Ferme du Clouet
E24/E25	ZK42		Ferme de Maubreuil - chemin des Gruellières	Ensemble de ferme - corps de ferme - communs - anciens bâtiments d'exploitation
G24	AO183		Rue des lilas	Maison
E25	ZL107		La Ménerais	Maison
E25	ZE198, ZE174		Les Courtes / rue de la Salle	Ferme
E25	YC65, YC66		La Favrière	Ferme
D25	ZW174		Rue du plessis chéreau	Maison
E26	ZE127, ZE128		Le Guichet	Maison
E26	ZE358		La Haute Salle / rue de la Salle	Maison
E26	ZE140		La Salle / rue de la Salle	Maison
E26	ZE320		La Basse Salle / rue de la Salle	Maison
D25	ZW193		Rue du plessis chéreau	Maison
E27	D889		Le Bois Hebron	Maison
E27	D1360		Gaubert	Ferme
E25	ZK44		chemin de l'Etang	Maison
E26	ZE325		chemin de la Bruyère	Maison
F26	D771		rue de saint andré	Maison
F26	D582		rue de saint andré	Ferme
F27	D470		La Sionnière	Ferme
F23	BD35		Le Housseau	Château du Housseau
F23	BD33		Le Housseau	Conciergerie
F23	BD34, BD35		Le Housseau	Annexes du Château du Housseau
F23	BL194		La Bréchetière	Maison
F23	AK134		La Jouandière	Ferme
F24	AS11		La Haute Forêt	Ferme
F24	AM137		rue du Bois de la Bauche	Maison
F24	AM133		rue du Bois de la Bauche	Maison
F24	AM157		RD Point de Racovita	Poste de passage à niveau
F24	CO63		Chemin des Ruettes	Maison
F24	CK56		Rue de la Vincendière	Maison Malecot
F24	AI151		Vieille ville	Ferme
F26	D589		Le Chemin nantais	Maison
F26	D690		La Pilardière	Manoir
F26	D1301 ; 1302		rue de saint andré	Grange patrimoniale à piliers en pierre
G23	AX43		Rue de Bel Air	Maison de maître
G23	AX43		Rue de Bel Air	Ancien château d'eau

## PATRIMOINES

## CARQUEFOU

## Périmètres patrimoniaux

N° de planche	Référence cadastrale	Quartier	Adresse/Lieu dit	Dénomination Nature des éléments protégés
D22	ZS61	La Galopinière	Chemin de la Galopinière	Ferme de la Galopinière - corps de ferme, dépendances et mur d'enclos
D22	ZS62 ; ZS63	La Galopinière	Chemin de la Galopinière	Ferme de la Galopinière - corps de ferme, dépendances et mur d'enclos
D22	K218 ;K763 ; K220 ;K217 ; K215	Les enfas	Route des Enfas	Château et parc des Enfas
D21/D22	K225 ;K169 ;K168 ;K227 ;K167 ;K231 ;K232 ;K228 ;K1215 ;K1216 ;K230 ; K1213 ;K1214 ;K237 ;K236 ;K1212 ;K554 ;K550 ; K549 ;K552 ;K551 ;K548 ;K238 ;K547 ;K553 ;K546 ;ZR1 ;K239 ;K241 ;K240	La couronnerie	Allée de la Couronnerie	Château, parc, communs de la Couronnerie
D22/E22	BZ6;BZ113;BZ4 ;BZ3 ;Z R66 ;BZ86 ;BZ85 ;BZ2 ; BZ137 ;BZ79 ;BZ78 ;BZ83 ;BZ82 ;BZ84 ;BZ80 ; BZ81 ;BZ11 ;BZ98 ;BZ54 ;BZ58 ;BZ61 ;BZ60 ;B Z59 ;BZ87 ;BZ55	La chambre	la Chambre	Ensemble bâti de la Basse Gatelière
D22/D23	ZS77 ;ZS121 ;ZS120 ;Z S188 ;ZS189 ;ZS190 ;Z S191 ;ZS183 ;ZS184 ;Z S186 ;ZS185 ;ZS187 ;Z S80 ;ZS140 ;ZS142 ;ZS161 ;ZS171 ;ZS172 ;ZS174 ;ZS173 ;ZS170 ;ZS169 ;ZS81	fay	rue de Fay	Ensemble bâti de Fay
D23	ZT32 ;ZT147 ;ZT148 ;ZT73 ;ZT72 ;ZT74 ;ZT33	La touche	rue de la touche	Manoir de la Touche, dépendances
D23	ZT78 ;ZT90 ;ZT91 ;ZT93 ;ZN130 ;ZN98	la touche	rue de la touche	Hameau de la Touche
D25	YB204 ;YB199 ;YB198 ; YB197 ;YB193 ;YB195 ; YB203 ;YB102 ;YB104 ; YB103	La montaubonnaière	Chemin de la Montaubonnaière	Hameau de la Montaubonnaière
D25	YB10 ;YB9 ;YB243 ;YB242 ;YB120 ;YB229 ;YB230 ;YB121 ;YB122 ;YB244 ;YB245 ;YB124 ;YB248 ;YB247 ;YB246 ;YB76 ;YB75 ;YB74 ;YB224 ; YC85 ;YC52 ;YC83 ;YC84 ;YC54 ;YB165 ;YB166 ;YB235 ;YB234 ;YB233 ;YB236 ;YB162 ;YB163 ;YB164 ;YB161 ;YB112 ;YB113 ;YB110 ;YB111 ;YB114 ;YB115 ;YB116 ;YB250 ;YB249 ;YB72	La montaubonnaière	Chemin de la Montaubonnaière	Hameau de la Montaubonnaière

## PATRIMOINES

D25	ZX29 ;ZX28 ;ZX69 ;ZX68 ;ZX71 ;YC58 ;YC2 ;YC57 ;YC56 ;YC55	La montaubonnaière	Chemin de la Montaubonnaière	Hameau de la Montaubonnaière
C25/D25	ZY92 ;ZY91 ;ZY93 ;ZY94 ;ZY95 ;ZY96 ;ZY98 ;ZY100 ;ZY136 ;ZY101 ;ZY102 ;ZY103 ;ZY104 ;ZY105	renaudinière	Rue de la Renaudinière	Hameau de la Renaudinière
D25	ZY85 ;ZY82	la rouauderie	Route de la Gueffrais	Ensemble bâti en pierre de la ferme, communs et granges
D25	YB214 ;YB215 ;YB216 ;YB217 ;YB218 ;YB219 ;ZX74 ;ZX75 ;ZX72 ;ZX73 ;ZX54 ;ZX36 ;ZX66 ;ZX65 ;ZX63 ;ZX61 ;ZX67 ;ZX62 ;ZX64 ;ZX60	La gueffrais	Route de la Gueffrais	Ensemble bâti de la La Gueffrais
D25	ZW91 ;ZW90 ;ZW180 ;ZW181 ;ZW182 ;ZW183 ;ZW185 ;ZW186 ;ZW220 ;ZW221 ;ZW187 ;ZW184 ;ZW112 ;ZW113	Plessis Chereau	Rue du Plessis Chéreau	Hameau du Plessis Chéreau
D25	ZX49 ;ZX52	La Tournière	Impasse de la Haute Tournière	Ensemble bâti en pierre de la ferme, communs et granges
D26	YB85 ;YB226 ;YB225 ;YB227 ;YB228	Rabinard	route de Rabinard	Maison Bourgeoise et dépendances
D26	YA28 ;YA45 ;YA44 ;YA43 ;YA49 ;YA48 ;YA46 ;YA47	La burtière	Chemin de la Burtière	Hameau de la Montaubonnaière
D27	ZB49 ;ZB50 ;ZB58 ;ZB52 ;ZB17 ;ZB51	Gralan	Impasse de l'Avaugour Gralan	Ensemble bâti de Gralan
E22	ZR64 ;BZ47 ;BZ45 ;BZ48 ;BZ92 ;BZ91 ;BZ93 ;BZ94 ;BZ95 ;BZ130 ;BZ136	La chambre	Impasse du Manoir	Manoir de la Chambre, parc, communs
E22	BZ36 ;BZ37 ;BZ35 ;BZ31 ;BZ32 ;BZ33 ;BZ34 ;BZ24 ;BZ23 ;BZ25 ;BZ110 ;BZ109 ;BZ28 ;BZ29 ;BZ30	La chambre	Impasse du Brossais	Hameau de la Chambre
E22	K519 ;K526 ;K525 ;K524	La Buraudière	La Buraudière	Château, parc, communs de la Buraudière
E22	ZP81 ;ZP80 ;ZP79 ;ZP139 ;ZP141 ;ZP140 ;ZP77	L'angle	Route de Port Jean	Ensemble bâti en pierre de la ferme, communs et granges
E22	ZP176 ;ZP177 ;ZP154 ;ZP161 ;ZP178 ;ZP179 ;ZP181 ;ZP164 ;ZP165 ;ZP180	Le Buron	Chemin de Port Breton	Ensemble bâti en pierre de la ferme, communs, granges et four à pain
E23	ZN86 ;ZN87 ;ZN96 ;ZN95 ;ZN94 ;ZN91 ;ZN90 ;ZN92 ;ZN93	La Barre	Route de la Barre	Manoir de la Barre, parc, communs
E23	BX14 ;BX418 ;ZN149 ;BX417 ;BX16 ;BX415 ;BX416 ;BX414 ;BX13 ;ZN47 ;ZN48	La Barre	Route de la Barre	Ensemble bâti en pierre de la ferme, communs et granges, et maisons de hameaux
E24	AE16 ;AE15 ;AE72 ;AE83 ;AE397	Le bois st lys	Place du bois Saint Lys	Manoir du Bois St-Lys, parc, dépendances, mur d'enceinte
E24	ZL14 ;ZL13 ;ZL21 ;ZL115 ;ZL216 ;ZL218 ;ZL113 ;ZL217 ;ZL116 ;ZL117 ;ZL118 ;ZL16 ;ZL256	Rue de la ménerais	chemin de la Longère	Ensemble bâti en pierre de la ferme, communs et granges

E24	ZL119 ;ZL122 ;ZL121 ;ZL123 ;ZL124	la pintinière	chemin de la Pintinière	Ensemble bâti en pierre de la ferme, communs et granges
E24/E25	ZK43 ;ZK39 ;ZK40 ;ZK194 ;ZK197 ;ZK195 ;ZK198 ;ZK196 ;ZK199,ZK200 ;ZK211 ;ZK193 ;ZK192 ;ZK47 ;ZK206 ;ZK202 ;ZK36 ; ZK205	Maubreuil	chemin des Gruellières	Château, communs, pigeonier, chapelle, ferme et communs, bassin, fontaines et parc
E25	ZA59 ;ZA60 ;ZA41 ;ZA61 ;ZE368 ;ZE370 ;ZE371 ;ZE106 ;ZE107 ;ZE108 ;ZA42 ; ZE375	la provotière	rue de la gravaudière	Ensemble bâti de la Provotière
E25/F25	ZI43 ;ZI26 ;ZI5	La poterie	route de la Poterie	Ensemble bâti en pierre de la ferme, communs et granges
E26	ZD66 ;ZD67 ;ZD68 ;ZD3	La barre de riou	Chemin de Riou	Ensemble bâti de la Barre de Riou
E26	ZA45;ZA57;ZA66;ZA58;ZA47 ZA8 ;ZA49 ;ZA10 ;ZA9 ;	la gravaudière	rue de la gravaudière	maison de maitre, communs, bâtiments agricoles en pierre et murs d'enceinte
E26	ZA51 ;ZA52 ;ZA67 ;ZA5	La guilvinière	Chemin de la Guilvinière	Ensemble bâti de la Guilvinière
E25/E26	YC62 ;YC60 ;YC89 ;YC64 ;YC81 ;YC90 ;YC61	La filonnière	chemin de Galan	Ensemble bâti de la Filonnière
E27/F27	D1412 ;D1229 ;D1413 ;D1437 ;D1232 ;D346 ;D347 ;D1415 ;D1234 ;D1436 ;D1438 ;D1439 ;D1433 ;D338 ;D339 ;D1414 ;D340 ;D1379 ;D1378 ;D1230 ;D1231 ;D467 ;D483 ;D466 ;D468 ;D722 ;D472 ;D471 ;D1121 ;D1114 ;D453 ;D452 ;D451 ;D724 ;D1117 ;D717 ;D714 ;D1147 ;D1144 ;D437 ;D438 ;D441 ; D341 ;D1118 ;D1129 ;D470	La seilleraye	impasse de la Seilleraye	Château de la Seilleraye, parc, bois, communs et mur d'enceinte
E27	ZD75;ZD77;ZD74;ZD78;ZD107;ZD110;ZD112;ZD80;ZD79 ; ZD13 ;ZD109 ;ZD111 ;ZD124 ;ZD127 ;ZD84 ;ZD126 ;ZD125	La petorie	Chemin de la Pétorie	Ensemble bâti de la Pétorie
F22/F23	BM27 ;BM23 ;BM134 ;BM132 ;BP64 ;BP213 ;BP212 ;BP211 ;BP190 ;BP191 ;BP192 ;BP193 ;BP194 ;BP60 ;BP207 ;BP195 ;BP196 ;BP198 ;BP200 ;BP202 ;BP203 ;BP62 ;BP49 ;BP154 ;BP127 ;BP157 ;BP44 ;BP158 ;BP43 ;BM127 ;BM379 ;BM378 ;BP50 ;BP51 ;BP52 ;BP199 ;BP197	L'erdreau	chemin de la Savaudière	Ensemble bâti historique du quartier de la Savaudière
E23/F23	BO 108 ;BO237 ;BO109 ;BO236 ;BO190 ;BO198 ;BO197	Le verger	Rond point du Verger	Maison Bourgeoise rue Jules Verne, parc, mur d'enceinte, dépendances
F23	AK387 ;AK385 ;AK386 ;AK104 ;AK103 ;AK384 ;AK383 ;AK169 ;AK67 ;AK68	Les rivières	Route de Carquefou	ensemble bâti en pierre de la ferme, communs et granges

## PATRIMOINES

---

F26	ZH26 ;ZH27 ;ZH70 ;ZH71	Le prouzeau	Route du Prouzeau	maison de maitre, communs, bâtiments agricoles en pierre et murs d'enceinte
F27	D1478 ;D1355 ;D1354 ;D1356 ;D448 ;D449 ;D450 ;D1185	La Belangeraie	Route de la Belangeraie	Ferme de la Bélangeraie, parc, communs
F27	D460 ;D459 ;D458 ;D1186;D710 ;D1112 ;D469	la poste	Route de Paris	Ensemble bâti
G23	AV10 ; AV54 ; AV55		Rue de Bel Air	Château de Bel Air, parc



PATRIMOINES		
CARQUEFOU		
Séquences urbaines		
N° de planche	Quartier	Adresse/Lieu dit
E23/F23	Bourg	rue Jules Verne
E24	Bourg	rue de chateaubriand
E26	la basse Salle	rue de la Salle
E26	la haute Salle	rue de la Salle

**PATRIMOINES**

**COUERON**

**Petits Patrimoines**

N° de planche	Référence cadastrale	Quartier	Adresse/Lieu dit	Dénomination Nature des éléments Protégés
I13	AY157	Rural est	11 rue de la Carterie	Four à pain
J10	DN94	Port Launay	Pierre Tamis	Cale
J11	BX11	Bourg	Square de la Canche	Mur ancien
J11	BZ130, 948, 964, 965 et 971 à 973	Bourg	37 à 49 quai Jean-Pierre Fougerat	Murs anciens
J11	BZ281	Bourg	Rue de la Paix	Porte
J11	BZ937	Bourg	37 quai Jean-Pierre Fougerat	ancien lavoir

**Patrimoines bâtis**

N° de planche	Référence cadastrale	Quartier	Adresse/Lieu dit	Dénomination Nature des éléments Protégés
G12	A702 et 722	Rural ouest	Le Pas Jahan	Ferme et manoir (2 éléments)
G11	AB244	Rural ouest	La Barbotière	Corps de ferme (3 éléments)
G12	A292	Rural ouest	L'Epine de Landemont	Ferme
G12	AL311	Rural ouest	Le Bois des Landes	Ferme
G12 / G13	AL13	Rural ouest	Le Bois des Landes	Maison
H11	AC299 et 563	Rural ouest	La Galonnière	Maison
H11	AC365	Rural ouest	La Galonnière	Moulin
H11	AD165	Rural ouest	La Vinaudière	Château
H11	AD374	Rural ouest	La Vinaudière	Maison
H11	AE556	Rural ouest	Le Champ Guillet	Château
H12	AI290	Rural ouest	La Bouraudière	Maison
H12	AI433	Rural ouest	La Guinière	Maison rurale
H12	AK22	Rural ouest	La Marsillière	Moulin
H12	AK33	Rural ouest	La Marsillière	Ecurie
H12	AK101	Rural ouest	L' Aubinière	Ecurie
H12	AK316	Rural ouest	La Margollerie	Maison rurale
H12	AK475	Rural ouest	La Margollerie	Villa
H12	AL232	Rural ouest	Saint-Blaise	Chapelle St-Blaise
H13	AM286	Rural ouest	La Picarderie	Ferme
H13	AM291 et 596	Rural ouest	Le Tertre Saint-Yves	Ferme (2 éléments)
H13	AR449 et 510	Rural est	Le Grand Bois es Loups	Château
H13	AS4 et 387	Rural est	Les Mortrais	Ferme
H14	AM591	Brimberne	La Loire	Château
H14	AN76 et 78	Brimberne	La Botardière	Château et ferme (2 éléments)
H15	AO78 et 79	Brimberne	Brimberne	Fermes (2 étoiles)
H15	AO80	Brimberne	Brimberne	Ferme
H15	AO126	Brimberne	Bosse de Brimberne	Commun
H15	AO140	Brimberne	Bosse de Brimberne	Ferme
H15	AO167	Brimberne	Bosse de Brimberne	Ferme
H15	AO182	Brimberne	Brimberne	Ferme
I11	AE589	Rural ouest	L'Erdurière	Maison rurale
I11	AE617	Rural ouest	L'Erdurière	Maison
I11	AE673	Rural ouest	L'Erdurière	Maison
I11	CL237, 238 et 239	Rural ouest	Les Grolières	Maison rurale
I11	CL243 et 244	Rural ouest	Les Daudières	Château et ferme (2 éléments)
I11	CW145 et 146	Le Bougon	Le Bougon	Château et dépendances (3 éléments)

I11	CZ196	Bourg	La Noë Saint-Jean	Château
I12	BC35	Beaulieu	L'Angle	Maison
I12	BC38	Beaulieu	L'Angle	Ferme
I12	BC333	Beaulieu	Basse Angle	Maison
I12	BC429	Beaulieu	Le Champ Failli	Maison
I12	CL124	Beaulieu	L' Epine	Château
I12	CL126	Beaulieu	L' Epine	Maison rurale
I12	CL300	Beaulieu	L' Epine	Maison bourgeoise
I13	AH114	Rural est	La Renaudière	Ferme
I13	AH130	Rural est	La Carterie	Château
I13	AY267	La Bazillère	Chemin du Bas Village	Grange
I14	AP73	Les Hauts de Coueron	Tertre Tombé	Moulin
I14	AP145	Rural est	La Guérinière	Maison rurale
I14	AP197	Rural est	Le Petit Bois es Loups	Chapelle
J10	DH175	Bourg	Le Plessis	Manoir
J10	DL31	Bourg	45 rue Marcel de la Provoté	Maison bourgeoise
J10	DL72	Port Launay	12 rue Jean-Jacques Audubon	Maison
J10	DL78	Port Launay	11 bd de l'Océan	Maison Bourgeoise
J10	DL79	Port Launay	9 bd de l'Océan	Villa art nouveau
J10	DL124 et 242	Port Launay	5 rue des Mouettes	Maison
J10	DL131	Port Launay	1 rue des Mouettes	Maison
J10	DL233	Port Launay	13 bd de l'Océan	Maison Bourgeoise
J10	DM2	Bourg	11 rue du Plessis	Château du Plessis
J10	DN19	Bourg	1 rue des Mesanges	Chateau de la Gerbetière
J10	DN28	Port Launay	55 rue Jean-Jacques Audubon	Maison
J10	DN34	Port Launay	41 rue Jean-Jacques Audubon	Maison Bourgeoise
J10	DN35	Port Launay	39 rue Jean-Jacques Audubon	Maison
J10	DN380	Port Launay	35 rue Jean-Jacques Audubon	Maison Bourgeoise
J10	DN383	Port Launay	Montée Tire Jaret	Maison rurale
J11	BX59	Bourg	95 quai Jean-Pierre Fougerat	Bâtiment industriel et Tour À Plomb
J11	BX112	Bourg	97 quai Jean-Pierre Fougerat	Bâtiment industriel
J11	BZ28	Bourg	3 rue Jean Bernard	Ecole Louise Michel
J11	BZ130	Bourg	49 quai Jean-Pierre Fougerat	Maison
J11	BZ135	Bourg	3 rue Henri Tahet	Maison du Port
J11	BZ136 et 137	Bourg	17 rue de Verdun	Maison Bourgeoise
J11	BZ197	Bourg	4 rue Marcel Sembat	Maison de bourg
J11	BZ207	Bourg	7 rue Joseph Blanchard	Manoir de la Gazoire
J11	BZ216	Bourg	3 rue Joseph Blanchard	Maison
J11	BZ226	Bourg	13 quai Jean-Pierre Fougerat	Maison bourgeoise
J11	BZ244	Bourg	7 place Charles Gide	Immeuble de la Boule d'Or
J11	BZ245	Bourg	1 rue de la Fraternité	Immeuble du Rectorat
J11	BZ246	Bourg	3 rue de la Fraternité	Maison
J11	BZ267	Bourg	Place André Gide	Eglise St-Symphorien
J11	BZ285 et 286	Bourg	6 rue de la Paix	Maisons jumelles
J11	BZ301	Bourg	9 rue de la République	Maison
J11	BZ303	Bourg	10 rue Jules Ferry	Maison
J11	BZ334	Bourg	7 rue du Quatorze Juillet	Maison
J11	BZ356	Bourg	1 rue Jean-Michel Jego	Maison de bourg
J11	BZ507	Bourg	2 quai Jean-Pierre Fougerat	Bains-douches
J11	BZ508	Bourg	Corps de garde	Corps de garde
J11	BZ517	Bourg	7 bis place Aristide Briand	Maison bourgeoise

# PATRIMOINES

J11	BZ566	Bourg	29 quai Jean-Pierre Fougerat	Maison
J11	BZ567	Bourg	3 place E. Martin	Maison
J11	BZ572	Bourg	17 et 19 rue de la Marne	Maison
J11	BZ573	Bourg	15 rue de la Marne	Maison
J11	BZ708	Bourg	4 rue Waldeck Rousseau	Maison de bourg
J11	BZ842	Bourg	8 place Charles de Gaulle	Hôtel de Ville
J11	BZ882	Bourg	31 rue Jean Jaurès	Ecole Ste-Philomène
J11	BZ908	Bourg	4 rue Jean Jaurès	Maison
J11	BZ915	Bourg	4 quai du Cdt Lucas	Maison
J11	BZ921	Bourg	1 rue de la Marne	Ancien cinéma
J11	BZ948	Bourg	43 quai Jean-Pierre Fougerat	Maison bourgeoise
J11	BZ970	Bourg	35 quai Jean-Pierre Fougerat	Maison bourgeoise
J11	BZ973	Bourg	41 quai Jean-Pierre Fougerat	Ancienne dépendance BZ948
J11	CD221	Bourg	19 rue Alexandre Olivier	Maison Bourgeoise
J11	CD565	Bourg	7 rue Alexandre Olivier	Maison art déco
J11	CD638	Bourg	21 rue Alexandre Olivier	Maison Bourgeoise
J11	CD648	Bourg	23 rue Alexandre Olivier	Maison Bourgeoise
J11	CE675	Bourg	47 rue des Fleurs	Maison de la Combe
J11	CH134 et 290	Bourg	71 et 73 rue Henri Gautier	Maisons jumelles
J11	DI176	Bourg	1 place Léon Moinard	Bureau de poste
J11	DK29	Bourg	20 rue Marcel de la Provoté	Maison Bourgeoise et Dépendance
J11	DK284	Bourg	1 place Athys Pouponneau	Maison bourgeoise
J11	DK377	Bourg	7 rue Marcel de la Provoté	Maison
J12	BP144	Bourg	La Navale	Habitat ouvrier
J12	BT573	Le Bossis	74 rue des Martyrs de la Résistance	Château
J12	BW560	Le Bossis	Rue Niescierewicz	Maison cité ouvrière
J12	BW561	Le Bossis	Rue Niescierewicz	Maison cité ouvrière
J12	BW562	Le Bossis	Rue Niescierewicz	Maison cité ouvrière
J12	BW563	Le Bossis	Rue Niescierewicz	Maison cité ouvrière
J12	BW564	Le Bossis	Rue Niescierewicz	Maison cité ouvrière
J12	BW638	Le Bossis	Rue Niescierewicz	Maison cité ouvrière
J12	BW639	Le Bossis	Rue Niescierewicz	Maison cité ouvrière
J12	BW640	Le Bossis	Rue Niescierewicz	Maison cité ouvrière
J12	BW641	Le Bossis	Rue Niescierewicz	Maison cité ouvrière
J12	BW642	Le Bossis	Rue Niescierewicz	Maison cité ouvrière
J12	BW644	Le Bossis	Place Marin Poirier	Maison cité ouvrière
J12	BW645	Le Bossis	Place Marin Poirier	Maison cité ouvrière
J12	BW646	Le Bossis	Place Marin Poirier	Maison cité ouvrière
J12	BW993	Le Bossis	Rue Guy Mocquet	Maisons cité ouvrière (4 éléments)
J12	BW994	Le Bossis	Rue Niescierewicz	Maison cité ouvrière (2 éléments)
J12	BW995	Le Bossis	Rue Niescierewicz	Maison cité ouvrière (2 éléments)
J12	BW996	Le Bossis	Rue de la Frémondrière	Maisons cité ouvrière (4 éléments)
J13	BC125	Beaulieu	CR11	Ferme – hangar
J13	BE80	La Chabossière	La Noé Allais	Manoir et ferme
J13	BI199	La Chabossière	12 boulevard de la Libération	Ancien cinéma
J13	BL403	La Chabossière	47 rue du 1er Mai	Ecole Aristide Briand
J13	BL410	La Chabossière	rue du 1er Mai	Ecole Jules Ferry
J13	BM847	La Chabossière	rue d'Envalira	Eglise St Eloi

Patrimoines pouvant faire l'objet d'un changement de destination				
N° de planche	Référence cadastrale	Quartier	Adresse/Lieu dit	Dénomination Nature des éléments protégés
I12	BC65	Beaulieu	Le Pineau	Granges (3 éléments)
G11	AB65	Rural ouest	La Gautrie	Grange en ruine
G11	AB344	Rural ouest	Les Terriers	Grange
H11	AC576	Rural ouest	La Galonnière	Grange
H11	AE555	Rural ouest	Champ Guillet	Grange
H12	AH366	Rural ouest	La Bouraudière	Grange en ruine
H13	AK122	Rural ouest	Impasse des Brossais- L'Aubinière	Ancien corps de ferme
H13	AK119	Rural ouest	L'Aubinière	Grange
H13	AR427	Rural est	Pociou	Grange
H14	AN248 et 249	Rural est	Le Pré au Roi	Granges (2 éléments)
I11	CL337	Rural ouest	Les Daudières	Grange
I11	CL332, 333 et 193	Rural ouest	Les Daudières	Grange
I10	CS151	Rural ouest	Rue Coquette	Grange en ruine
I12	CL126	Beaulieu	L'Epine	Annexes de la maison (2 éléments)
I12	CL352	Beaulieu	La Marjottière	Ancien atelier
I13	AH347, AH348	Rural est	La Carterie	Ancien corps de ferme
I13	AH133 et AY543	Rural est	La Carterie	Granges (2 éléments)
J10	DH89 et 175	Bourg	Le Plessis	Annexes (2 éléments)
J13	BC121	Beaulieu	Ferme de Beaulieu	Grange en ruine
J13	BC351 et 411	Beaulieu	Château de Beaulieu	Annexes maison bourgeoise (2 éléments)

<b>PATRIMOINES</b>				
<b>COUERON</b>				
<b>Périmètres patrimoniaux</b>				
<b>N° de planche</b>	<b>Référence cadastrale</b>	<b>Quartier</b>	<b>Adresse/Lieu dit</b>	<b>Dénomination Nature des éléments protégés</b>
J12 / J13	BC130, 134, 351, 356, 358, 370, 372, 388, 390, 409 et 411	Beaulieu	Beaulieu	Château , chapelle, porche, puits, allée, cour et parc arboré
G12	A287	Rural ouest	Landemont	Château, communs, allée, cour et parc arboré
H13	AI360, 361, 426, 427 et 307	Rural est	Moye	Briqueterie (ateliers, séchoirs et bureaux)
I11	AE388	Rural ouest	L' Erdurière	Château et communs
J13	BR12	La Chabossière	19 rue des Prairies (La Basse)	Château, communs, grange, Portail et parc arboré

PATRIMOINES			
COUERON			
Cônes de vue			
Point d'origine de la vue			Vue(s) protégée(s)
N° de planche	Quartier	Éléments de localisation	
J10	Port Launay	Pierre Tamis ( parcelle DN94)	vers les marais et la Loire
J11	Bourg	Place Aristide Briand	vers la Loire (rue de Verdun)

<b>PATRIMOINES</b>		
<b>COUERON</b>		
<b>Séquences urbaines de type 1</b>		
<b>N° de planche</b>	<b>Quartier</b>	<b>Adresse/Lieu dit</b>
<b>Séquences urbaines de type 2</b>		
<b>N° de planche</b>	<b>Quartier</b>	<b>Adresse/Lieu dit</b>
J11	Bourg	1, 3 et 5 rue Jean Jaurès (côté nord)
J11	Bourg	10 à 20 rue Jean Jaurès (côté sud)
J11	Bourg	11 à 17 rue Jean Jaurès (côté nord)
J11	Bourg	20 à 44 rue du Docteur Janvier (côté sud)



## PATRIMOINES

## INDRE

## Petits Patrimoines

N° de planche	Référence cadastrale	Quartier	Adresse/Lieu dit	Dénomination Nature des éléments protégés
K13	AE465	Basse-Indre	Rue des Prés	Murs en pierre
K13	AE517, 519, 520 et 227	Basse-Indre	Rue du Bois Rouaud / Quai Jean Bart	Murs en pierre
K14	AD 390	Basse-Indre	Quai Henri Brunais	Plaque de crue
K14	AD 600	Basse-Indre	Entre rue Charles Brunelière / Rue du Midi	Puits
K14	AD 809	Basse-Indre	11 rue Eugène et Léoncie Kériyel	Puits
K14	AD177, 1278 et 1305	Basse-Indre	Rue Edouard Vaillant	Murs en pierre
K14	AD182, 184, 185, 187 et 1272	Basse-Indre	Place de l'Église – Eglise	Murs en pierre
K14	AD188	Basse-Indre	Place de l'Église – Cimetière	Murs en pierre
K14	AD206, 207, 815 et 1077 à 1079	Basse-Indre	Impasse du Calvaire	Murs en pierre
K14	AD244 et 245	Basse-Indre	Rue Eugène et Léoncie Kériyel	Murs en pierre
K14	AD287	Basse-Indre	Rue de Bellevue	Murs en pierre
K14	AD304, 306 et 1183	Basse-Indre	Rue du Calvaire	Murs en pierre
K14	AD312	Basse-Indre	Rue de Bellevue	Murs en pierre
K14	AD315 à 321	Basse-Indre	Rue Dos d'Ane	Murs en pierre
K14	AD320	Basse-Indre	Rue de Bellevue	Murs en pierre
K14	AD339	Basse-Indre	Rue Dos d'Ane	Murs en pierre
K14	AD339 et 341	Basse-Indre	Rue du Pont Allard	Murs en pierre
K14	AD375, 376, 380, 388, 389, 390, 391 et 392	Basse-Indre	Ruelle Massonet / Rue des 3 Pignons	Murs en pierre
K14	AD381, 386, 831 et 1180	Basse-Indre	Ruelle Massonet / Rue des 3 Pignons	Murs en pierre
K14	AD400	Basse-Indre	Rue des 3 Pignons	Murs en pierre
K14	AD435 à 437	Basse-Indre	Ruelle du quai Bocquien	Murs en pierre
K14	AD452 et 455	Basse-Indre	Ruelle du quai Bocquien	Murs en pierre
K14	AD477	Basse-Indre	Rue François Mabit	Murs en pierre
K14	AD508, 867 et 868	Basse-Indre	Rue François Mabit	Murs en pierre
K14	AD561	Basse-Indre	Quai Besnard	Murs en pierre
K14	AD562	Basse-Indre	Quai Besnard	Murs en pierre
K14	AD569, 607 et 608	Basse-Indre	Rue du Midi	Murs en pierre
K14	AD600	Basse-Indre	Rue Charles Brunelière / Rue du Midi	Murs en pierre
K14	AD611, 612 et 1322	Basse-Indre	Rue du Midi	Murs en pierre
K14	AD688	Basse-Indre	Rue Charles Brunelière	Murs en pierre
K14	AD690	Basse-Indre	Rue Charles Brunelière	Murs en pierre
K14	AD808, 809, 901, 902, 1190, 1246 et 1246	Basse-Indre	Rue du Calvaire	Murs en pierre
K14	AD1180	Basse-Indre	Rue de Bellevue	Murs en pierre
K14	AD1215	Basse-Indre	Rue Dos d'Ane	Murs en pierre
K14	AD1216	Basse-Indre	Rue de Bellevue	Murs en pierre
K14	AD1270	Basse-Indre	Rue du Calvaire	Murs en pierre
K14	AE102	Basse-Indre	Rue des Patures	Murs en pierre
K14	AE256 et 257	Basse-Indre	Rue des Prés	Murs en pierre
K14	Dp – section AD	Basse-Indre	Place des Tilleuls (au droit de AD192)	Murs en pierre
K14	Dp – section AD	Basse-Indre	Angle rues Charles Brunelière et Charles Laisant (au droit de AD1131)	Fontaine
K15	AL 1118	Haute-Indre	107 bis rue Joseph Tahet / Pré Tarau	Puits

## PATRIMOINES

K15	AL 1606	Haute-Indre	111 rue Joseph Tahet / Pré Tarau	Puits
K15	AL 939	Haute-Indre	9 rue Christophe Ravilly	Puits
K15	AL 964	Haute-Indre	81 rue Joseph Tahet	Puits
K15	AL 965	Haute-Indre	79 rue Joseph Tahet	Puits
K15	AL916	Haute-Indre	Chemin du Port	Murs en pierre
K15	AL924	Haute-Indre	Esplanade Alphonse Guihot	Murs en pierre
K15	AL927	Haute-Indre	Esplanade Alphonse Guihot	Murs en pierre
K15	AL939	Haute-Indre	Chemin du Port	Murs en pierre
K15	AL942	Haute-Indre	Chemin du Port	Murs en pierre
K15	AL962	Haute-Indre	Chemin du Port	Murs en pierre
K15	AL964	Haute-Indre	Chemin du Port	Murs en pierre
K15	AL973	Haute-Indre	Chemin du Port	Murs en pierre
K15	AL990	Haute-Indre	Rue Jean-Baptiste Rabillard	Murs en pierre
K15	AL1052	Haute-Indre	Rue Jean Huet	Murs en pierre
K15	AL1054 et 1055	Haute-Indre	Rue Joseph Tahet	Murs en pierre
K15	AL1112 et 1606	Haute-Indre	Rue Joseph Tahet / Pré Tarau	Murs en pierre
K15	AL1534	Haute-Indre	Rue Joseph Tahet	Murs en pierre
K15	AL1579	Haute-Indre	Rue François Poisson	Murs en pierre
K15	AL1595	Haute-Indre	Rue Jean-Baptiste Rabillard	Murs en pierre
K15	AL1782	Haute-Indre	Rue Jean-Baptiste Rabillard	Murs en pierre
K15	AL2218	Haute-Indre	Rue du Moulin	Murs en pierre
K15	Dp – section AL	Haute-Indre	58 rue Joseph Tahet (au droit de AL1054)	Fontaine
K15	Dp – section AL	Haute-Indre	Rue Christophe Ravilly (au droit de AL935)	Fontaine

### Patrimoines bâtis

N° de planche	Référence cadastrale	Quartier	Adresse/Lieu dit	Dénomination Nature des éléments protégés
K14	AD1252	Basse-Indre	angle rue Edouard Vaillant et rue Albert Thomas	Ancien garage pompiers
K13	AE484	Basse-Indre	10 rue Pasteur	Atelier
K13	AH5	Indret	Rue de l'Ermitage Saint-Hermeland	Construction en pierres brutes
K13	AH40	Indret	Place des Maronniers	Logement ouvrier
K13	AH41	Indret	Place des Maronniers	Logement ouvrier
K13	AH42	Indret	Place des Maronniers	Logement ouvrier
K13	AH44	Indret	Place des Maronniers	Logement ouvrier
K13	AH46	Indret	Rue William Wilkinson	Pavillon du château
K13	AH106	Indret	Quai de la République	Maison ouvrière
K13	AH107	Indret	Quai de la République	Maison ouvrière
K13	AH108	Indret	Quai de la République	Maison ouvrière
K13	AH109	Indret	Quai de la République	Maison ouvrière
K13	AH112	Indret	Quai de la République	Maison ouvrière
K13	AH113	Indret	Quai de la République	Maison ouvrière
K13	AH115	Indret	Quai de la République	Maison ouvrière
K13	AH116	Indret	Quai de la République	Maison ouvrière
K13	AH117	Indret	Quai de la République	Maison ouvrière
K13	AH118	Indret	Quai de la République	Maison ouvrière
K13	AH119	Indret	Quai de la République	Maison ouvrière
K13	AH120	Indret	Quai de la République	Maison ouvrière
K13	AH121	Indret	Quai de la République	Maison ouvrière
K13	AH123	Indret	Rue de l'Eglise	Eglise

K13	AH204	Indret	Quai de la Forerie	Fondations de la maison du sous-directeur
K13	AH204	Indret	Rue du Château	Château d'Indret
K13	AH210	Indret	Rue du Château	Bâtiment de l'Horloge
K13	AE214	Basse-Indre	13 quai Jean Bart	Maisons de quai et maisons bourgeoises (séquence urbaine de type 2 - quai Léon Langlois, quai Jean Bart et rue du Port Larron– voir chapitre 3 du règlement)
K13	AE453	Basse-Indre	12 quai Jean Bart	Maisons de quai et maisons bourgeoises (séquence urbaine de type 2 - quai Léon Langlois, quai Jean Bart et rue du Port Larron– voir chapitre 3 du règlement)
K13	AE221	Basse-Indre	20 quai Jean Bart	Maisons de quai et maisons bourgeoises (séquence urbaine de type 2 - quai Léon Langlois, quai Jean Bart et rue du Port Larron– voir chapitre 3 du règlement)
K13	AE517	Basse-Indre	22 quai Jean Bart	Maisons de quai et maisons bourgeoises (séquence urbaine de type 2 - quai Léon Langlois, quai Jean Bart et rue du Port Larron– voir chapitre 3 du règlement)
K14	AE158	Basse-Indre	9 rue du Port Larron	Maisons de quai et maisons bourgeoises (séquence urbaine de type 2 - quai Léon Langlois, quai Jean Bart et rue du Port Larron– voir chapitre 3 du règlement)
K13	AE330	Basse-Indre	11 bis et 11 ter quai Léon Langlois	Maisons de quai et maisons bourgeoises (séquence urbaine de type 2 - quai Léon Langlois, quai Jean Bart et rue du Port Larron– voir chapitre 3 du règlement)
K13	AE320	Basse-Indre	8,9 et 10 quai Léon Langlois	Maisons de quai et maisons bourgeoises (séquence urbaine de type 2 - quai Léon Langlois, quai Jean Bart et rue du Port Larron– voir chapitre 3 du règlement)
K13	AE314	Basse-Indre	6 quai Léon Langlois	Maisons de quai et maisons bourgeoises (séquence urbaine de type 2 - quai Léon Langlois, quai Jean Bart et rue du Port Larron– voir chapitre 3 du règlement)
K13	AE307	Basse-Indre	2 et 2bis quai Léon Langlois	Maisons de quai et maisons bourgeoises (séquence urbaine de type 2 - quai Léon Langlois, quai Jean Bart et rue du Port Larron– voir chapitre 3 du règlement)
K13	AE306	Basse-Indre	1 quai Léon Langlois	Maisons de quai et maisons bourgeoises (séquence urbaine de type 2 - quai Léon Langlois, quai Jean Bart et rue du Port Larron– voir chapitre 3 du règlement)

K14	AD399	Basse-Indre	1 quai Victor Boquien	Maisons de pêcheur, de quai, de villégiature et bourgeoise (séquence urbaine de type 2 - quai Henri Brunais et quai Victor Boquien – voir chapitre 3 du règlement)
K14	AD398	Basse-Indre	2 quai Victor Boquien	Maisons de pêcheur, de quai, de villégiature et bourgeoise (séquence urbaine de type 2 - quai Henri Brunais et quai Victor Boquien – voir chapitre 3 du règlement)
K14	AD397	Basse-Indre	3 quai Victor Boquien	Maisons de pêcheur, de quai, de villégiature et bourgeoise (séquence urbaine de type 2 - quai Henri Brunais et quai Victor Boquien – voir chapitre 3 du règlement)
K14	AD396	Basse-Indre	4 quai Victor Boquien	Maisons de pêcheur, de quai, de villégiature et bourgeoise (séquence urbaine de type 2 - quai Henri Brunais et quai Victor Boquien – voir chapitre 3 du règlement)
K14	AD395	Basse-Indre	5 quai Victor Boquien	Maisons de pêcheur, de quai, de villégiature et bourgeoise (séquence urbaine de type 2 - quai Henri Brunais et quai Victor Boquien – voir chapitre 3 du règlement)
K14	AD1261	Basse-Indre	6 et 6bis quai Victor Boquien	Maisons de pêcheur, de quai, de villégiature et bourgeoise (2 éléments) (séquence urbaine de type 2 - quai Henri Brunais et quai Victor Boquien – voir chapitre 3 du règlement)
K14	AD349	Basse-Indre	3 quai Henri Brunais	Maisons de pêcheur, de quai, de villégiature et bourgeoise (séquence urbaine de type 2 - quai Henri Brunais et quai Victor Boquien – voir chapitre 3 du règlement)
K14	AD1117	Basse-Indre	8 quai Henri Brunais	Maisons de pêcheur, de quai, de villégiature et bourgeoise (séquence urbaine de type 2 - quai Henri Brunais et quai Victor Boquien – voir chapitre 3 du règlement)
K14	AD358	Basse-Indre	10 quai Henri Brunais	Maisons de pêcheur, de quai, de villégiature et bourgeoise (séquence urbaine de type 2 - quai Henri Brunais et quai Victor Boquien – voir chapitre 3 du règlement)
K14	AD363	Basse-Indre	11 quai Henri Brunais	Maisons de pêcheur, de quai, de villégiature et bourgeoise (séquence urbaine de type 2 - quai Henri Brunais et quai Victor Boquien – voir chapitre 3 du règlement)

K14	AD364	Basse-Indre	12 quai Henri Brunais	Maisons de pêcheur, de quai, de villégiature et bourgeoise (séquence urbaine de type 2 - quai Henri Brunais et quai Victor Boquien – voir chapitre 3 du règlement)
K14	AD365	Basse-Indre	13 quai Henri Brunais	Maisons de pêcheur, de quai, de villégiature et bourgeoise (séquence urbaine de type 2 - quai Henri Brunais et quai Victor Boquien – voir chapitre 3 du règlement)
K14	AD392	Basse-Indre	20 quai Henri Brunais	Maisons de pêcheur, de quai, de villégiature et bourgeoise (séquence urbaine de type 2 - quai Henri Brunais et quai Victor Boquien – voir chapitre 3 du règlement)
K14	AD391	Basse-Indre	21 quai Henri Brunais	Maisons de pêcheur, de quai, de villégiature et bourgeoise (séquence urbaine de type 2 - quai Henri Brunais et quai Victor Boquien – voir chapitre 3 du règlement)
K14	AD390	Basse-Indre	22 quai Henri Brunais	Maisons de pêcheur, de quai, de villégiature et bourgeoise (séquence urbaine de type 2 - quai Henri Brunais et quai Victor Boquien – voir chapitre 3 du règlement)
K14	AD388	Basse-Indre	25 quai Henri Brunais	Maisons de pêcheur, de quai, de villégiature et bourgeoise (séquence urbaine de type 2 - quai Henri Brunais et quai Victor Boquien – voir chapitre 3 du règlement)
K14	AD432	Basse-Indre	rue du Bocage	Villa
K14	AD438	Basse-Indre	rue du Bocage	Villa
K14	AD478	Basse-Indre	Rue François Mabit	Villa
K14	AD497	Basse-Indre	quai Besnard	Ancien grand magasin
K14	AD498	Basse-Indre	quai Besnard	Ancien grand magasin
K14	AD504	Basse-Indre	place Jean Ligonday	Maison bourgeoise
K14	AD506	Basse-Indre	place Jean Ligonday	Maison bourgeoise
K14	AD570	Basse-Indre	quai Besnard	Maison de quai
K14	AD612	Basse-Indre	quai Besnard	Maison de quai
K14	AD619	Basse-Indre	quai Besnard	Villa XXe siècle
K14	AD636	Basse-Indre	rue Charles Brunelière	Maison de bourg
K14	AD647	Basse-Indre	rue Charles Brunelière	Maisons mitoyennes
K14	AD648	Basse-Indre	rue Charles Brunelière	Maisons mitoyennes
K14	AD682	Basse-Indre	rue Aristide Briand	Maison de bourg
K14	AD713	Basse-Indre	rue Albert Thomas	Maison de bourg
K14	AD857	Basse-Indre	rue Jules Guesde	Maison bourgeoise
K14	AD967	Basse-Indre	rue Charles Brunelière	Maisons mitoyennes
K14	AD1183	Basse-Indre	Parc du Calvaire	Immeuble collectif et Communs (3 éléments)
K14	AD1188	Basse-Indre	Impasse du Calvaire	Lotissement
K14	AD1190	Basse-Indre	impasse du Calvaire	Lotissement
K14	AD1192	Basse-Indre	Impasse du Calvaire	Lotissement
K14	AD1194	Basse-Indre	impasse du Calvaire	Lotissement

## PATRIMOINES

K14	AD1196	Basse-Indre	Impasse du Calvaire	Villa moderne
K14	AD1204	Basse-Indre	Rue Charles Laisant	Maison de bourg
K14	AD1214	Basse-Indre	rue Charles Brunelière	Maison de bourg
K14	AD1216	Basse-Indre	Parc du Calvaire	Maison bourgeoise
K14	AD1221	Basse-Indre	Parc du Calvaire	Maisons jumelles mitoyennes
K14	AD1222	Basse-Indre	Parc du Calvaire	Maison de type villa
K14	AD1223	Basse-Indre	Parc du Calvaire	Maisons jumelles mitoyennes
K14	AD1225	Basse-Indre	Parc du Calvaire	Maison de type villa
K14	AE75	Basse-Indre	rue Marcel Sembat	Maison de bourg
K14	AE136	Basse-Indre	rue Frédéric Lemoine	Maison de bourg
K14	AE180	Basse-Indre	rue du port Larron	Maison de bourg
K15	AL314	Haute-Indre	rue Denis Rivière	Maison
K15	AL825	Haute-Indre	rue Joseph Tahet	Maison bourgeoise
K15	AL897	Haute-Indre	rue Joseph Tahet	Maison de bourg
K15	AL901	Haute-Indre	rue Joseph Tahet	Maison de bourg
K15	AL909	Haute-Indre	rue Christophe Ravilly	Bâtiment rural
K15	AL912	Haute-Indre	rue Joseph Tahet	Maison de bourg
K15	AL916	Haute-Indre	rue Joseph Tahet	Maison de bourg
K15	AL935	Haute-Indre	rue Christophe Ravilly	Maison de bourg
K15	AL941	Haute-Indre	rue Christophe Ravilly	Maison de bourg
K15	AL1013	Haute-Indre	rue Joseph Tahet	Maison (2 éléments)
K15	AL1014	Haute-Indre	56 rue Joseph Tahet	Maison de bourg
K15	AL1042	Haute-Indre	rue Jean Huet	Maison
K15	AL1054	Haute-Indre	rue Joseph Tahet	Maison bourgeoise
K15	AL1056	Haute-Indre	Rue Joseph Tahet	Villa
K15	AL1067	Haute-Indre	rue Joseph Tahet	Maison
K15	AL1448	Haute-Indre	66 rue François Poisson	Maison (2 éléments)
K15	AL1449	Haute-Indre	Rue François Poisson	Maison
K15	AL1787	Haute-Indre	Rue François Poisson	Maison rurale
K15	AL2120	Haute-Indre	rue Joseph Tahet	Maison de bourg
K15	AL2145	Haute-Indre	Place J. Saillant	Restaurant
K15	AL2149	Haute-Indre	69 rue Joseph Tahet	Maison de bourg

PATRIMOINES				
INDRE				
Périmètres patrimoniaux				
N° de planche	Référence cadastrale	Quartier	Adresse/Lieu dit	Dénomination Nature des éléments Protégés
K15	AL329	Haute-Indre	30 rue du Moulin	Moulin, maison bourgeoise, jardin paysagé et annexe

<b>PATRIMOINES</b>		
<b>INDRE</b>		
<b>Séquences urbaines de type 1</b>		
<b>N° de planche</b>	<b>Quartier</b>	<b>Adresse/Lieu dit</b>
K13	Basse-Indre	12 quai Langlois / 1 à 6 rue pasteur / 45 rue Jean Jaurès
K14	Basse-Indre	1 à 7 Rue Eugène et Léoncie Kéritel
K15	Haute-Indre	75 à 85 rue Joseph Tahet

<b>Séquences urbaines de type 2</b>		
<b>N° de planche</b>	<b>Quartier</b>	<b>Adresse/Lieu dit</b>
K13 / K14	Basse-Indre	1 à 22, quai Jean-Bart / 1 à 11 ter quai Léon Langlois / 25 à 30 quai Besnard
K14	Basse-Indre	3 à 25 quai Henri Brunais / 1 à 22 bis quai Victor Boquien
K14	Basse-Indre	1 à 12 rue Louise Michel (2 façades)



PATRIMOINES				
LA CHAPELLE SUR ERDRE				
Petits Patrimoines				
N° de planche	Référence Cadastre	Quartier	Adresse/Lieu dit	Dénomination Nature des éléments protégés
B19	A3080	Ecart	La Vaillantière	Four
B19	dp	Ecart	CR5	Le Pont Pilé
B20	dp	Ecart	Rue de l'Hocmard	Le Pont de Truzeau
B20	ZA111	Ecart	La Rivière	Four
C19	A1186	Brosse	Rue de la Brosse	Four de la Pellerais
C19	A1192	Brosse	13 rue du Cheval Bijou	Four de la Binetière
C19	A1193	Brosse	Rue du Cheval Bijou	Calvaire
C19	B1081	Brosse	2 rue du Vivier	Croix de la Brosse
C19	dp	Brosse	Rue de la Chauvais	La Croix de la Chauvais
C19	ZH81	Ecart	La Ganrie	Four à pain
C19	ZL2	Ecart	Route des Harmonières	Croix des Harmonières
C20	AA436	Mouline	Rue des métayers	Four à pain
C20	CE66	Mouline	Croisement rue de la Hillet / rue de la table ronde	Calvaire
D19	dp	Ecart	Route du Parellais	Pont de la Grégorière
D19	H160	Vallée du Gesvres	Le Saz	Fontaine
D19	H160	Vallée du Gesvres	Le Saz	Lavoir
D19	ZE16	La Croix de Pierre	Route de Grandchamp des Fontaines	Croix de pierre
D20	CC67	Ecart	Le Tertre	Four du Tertre
D20	CD197	Ecart	Route de la hergrenière	Four de la Hergrenière
D20	ZM12	La Coutancière	Route du Saz	Calvaire
D21	AB511	Mouline	Rue de la Bouillonnière	Four à pain
D21	AC36, AC37	Mouline	Rue de la Charlière	Portail (2 éléments)
D21	dp	Mouline	VM69	Pont
D21	ZD55	Mouline	Rue de la Charlière	Croix
E19	dp	Ecart	Massigné	Pont
E19	dp	Vallée du Gesvres	Route d'Orvault	Pont de Forge Mazaire
E19	G2833	Vallée du Gesvres	Lieu-dit Massigné	Grange
E19	G3262	Vallée du Gesvres	Lieu-dit Massigné	Calvaire
E19	G276	Mazaire	Mazaire	Fontaine Mazaire
E20	BT239	La Hautière	Chemin de la Hautière	Four à pain
E20	AN101	Centre-ville	16 Place de l'Église	Puits la Gilière
E20	AN387	Centre-ville	37 rue Martin Luther King	Calvaire
E20	AN624	Centre-ville	18 rue Francois Clouet	Four à pain
E20	BR113	Centre-ville	1 allée des Panetons	Four à pain Mongendrière
E20	BS80	Centre-ville	Rue Louis Maisonneuve	Calvaire
E20	BW246	Centre-ville	42 rue Louis Maisonneuve	Four du Cèdre
E20	dp	Centre-ville	Place de l'Église	Calvaire
E20	dp	Centre-ville	16 Rue le Guyader	Calvaire
E20	dp	Centre-ville	4 Rue Charles de Gaulle	Statue Notre Dame
E20	AN169, 170	Centre-ville	8 rue de la Gascherie	Mur
E21	dp	Centre-ville	rue de l'Erdre	Borne kilométrique
E21	AK121	Bel-Air	La Gascherie Bel-Air	Calvaire
E21	dp	Centre-ville est	Rue de la Bauche	Calvaire
F18	G1107	La Gergaudière	1 rue du Pont de Forge	Croix
F19	dp	La Gergaudière	Chemin du Pont de la Gergaudière	Fontaine du pont de Forge
F19	dp	Ecart	Route de Nantes	Viaduc La Verrière

## PATRIMOINES

F19	dp	La Noue Verrière	Route de la Noue Verrière	Croix de la Grasse Noue
F19	F2063	Ecart	Route de Nantes	Croix
F19	F2162	Ecart	La Poignardière	Chapelle
F19	F253	Ecart	La Poignardière	Four
F19	F920	Ecart	Rue du Viaduc	Calvaire
F19	F948	La Noue Verrière	Route de la Noue Verrière	Four
F19	G1083	La Gergaudière	Chemin du Tisserand	Four à pain
F19	ZP140	Ecart	Route d'Orvault	Croix des Forges
F19	ZP211	Ecart	La Pannetière	Fontaine Saint-Georges
F20	BA310	Le Limeur	Porte de la Chapelle-sur-Erdre	Moulin
F20	BL42	La Vrière	Rue du Tourton	Four à pain
F20	BO194	La Vrière	Rue des oiseaux	Four à pain La Vrière
F20	BO29	La Vrière	8 rue des oiseaux	Puits de La Vrière
F20	BR158	La Maigrière	Rue de la Maigrière	Four à pain Maigrière
F20	BR210	La Maigrière	52 avenue du Bouffay	Four
F20	dp	Centre-ville sud	Rue du Château d'eau	Calvaire
F21	AR96	Centre-ville est	Rue de la Haie	Four
F21	dp	Centre-ville est	Rue de la Bauche	Croix
F21	AS418	Cotalard	Rue du Froment	Croix de Cotalard
F21	AT57	Cotalard	Rue des Potirons	Four à pain Cotalard
F21	AV14	Cotalard	Chemin de la Louche	Grange Cotalard
F21	AV16	Cotalard	Chemin de la Louche	Puits Cotalard
F21	AW91	Cotalard	Rue de Cotalard	Calvaire La Poterie
F21	AZ96	Cotalard	Rue du Petit Portric	Calvaire La Gournière
F21	dp	Cotalard	Chemin de la Bolée	Puits
G19	dp	Ecart	Route de Nantes	Pont
G19	F2405	La Rablais	La Rablais	Orangerie
G20	BC458	La Haute Gournière	12 allée de la Filée	Four
G20	BE360	Gesvrine	4 Chemin de la Ferme	Puits
G20	BH65	Gesvrine	Avenue des Corneilles	Croix de l'Hopitau
G20	BK199	Les Cahéreaux	Allée Léon Danchin	Four de la Grande Aire
G21	BA247	Ecart	La Métairie Rouge	Pont SNCF

### Patrimoines bâtis

N° de planche	Référence cadastrale	Quartier	Adresse/Lieu dit	Dénomination Nature des éléments protégés
B19	A580	La Brosse	Lieu-dit La Picardière	Métairie
B19	A803	La Brosse	3 chemin de la Treille	Longère
B19	A3297	La Brosse	3 rue du Pont Pilet	Borderie
B20	A3259	La Boutière	52 rue du petit Danube	Maison
B20	A3454	La Boutière	48 rue du petit Danube	Maison
B20	A3455	La Boutière	44 rue du petit Danube	Maison
C18	I567	Les Clouis	Impasse des Clouis	Maison
C18	I567	Les Clouis	Impasse des Clouis	Dépendance
C18	I568	Les Clouis	Impasse des Clouis	Maison
C18	I569	Les Clouis	Impasse des Clouis	Maison
C18	ZK2	Les Clouis	Impasse des Clouis	Maison
C19	A1191, A1192	Brosse	13 rue du Cheval Bijou	Ferme (2 éléments)
C19	B1081	Brosse	2 rue du Vivier	Ancienne épicerie
C19	B1082	Brosse	7 rue de la Brosse	Forge
C19	B3247	Ecart	Route de Grandchamp des Fontaines	Métairie
C19	I72	Ecart	41 route de Belle Ile	Métairie

C19	I73	Ecart	43 route de Belle Ile	Métairie (2 éléments)
C19	I388	Ecart	Route des Harmonières	Ferme
C19	I520	Ecart	Route des Harmonières	Ferme
C20	AA396	Mouline	217 rue des Métayers	Maison
C20	AA397, AA398	Mouline	245 rue des Métayers	Maison (2 éléments)
C20	AA400	Mouline	251 rue des Métayers	Maison
D19	H1153	Vallée du Gesvres	La Maison Neuve	Métairie
D19	H1154	Vallée du Gesvres	La Maison Neuve	Métairie (2 éléments)
D19	H1216	Vallée du Gesvres	La Maison Neuve	Métairie
D19	H1217	Vallée du Gesvres	La Maison Neuve	Métairie
D19	H1219	Vallée du Gesvres	La Maison Neuve	Métairie (2 éléments)
D19	H1234	Vallée du Gesvres	Lieu-dit Le Saz	Maison
D19	H1235	Vallée du Gesvres	Lieu-dit Le Saz	Maison
D19	H1282	Vallée du Gesvres	Lieu-dit Le Saz	Maison
D19	H1284	Vallée du Gesvres	Lieu-dit Le Saz	Maison
D19	H1285	Vallée du Gesvres	Lieu-dit Le Saz	Maison
D19	H1290	Vallée du Gesvres	Lieu-dit Le Saz	Maison
D20	AA364	Mouline	11 rue de la Bouillonière	Hangar
D20	AA475	Mouline	43 rue du jeu	Borderie
D20	CB179	La Coutancière	5 Allée de la Coutancière	Manoir de la Coutancière
D20	CB184	La Coutancière	3 Allée de l'amiral Halgand	Maison La Coutancière
D20	CB278	La Coutancière	9 Allée de l'amiral Halgand	Château de la Coutancière
D20	CD124	Mouline	Rue de Gibot	Ferme
D20	CD125	Mouline	208 rue de Gibot	Ferme
D20	CD126	Mouline	Rue de Gibot	Ferme
D20	CC67	Ecart	Lieu-dit le Tertre	Logis
D20	CD205	Ecart	Lieu-dit le Tertre	Bâtiment en pierre
D20	CD333	Mouline	90 rue du jeu	Maison
D21	AB146	Mouline	307 rue de la Bouillonière	Borderie
D21	AB541	Mouline	307 rue de la Bouillonière	Ecurie
D21	AB148	Mouline	331 rue de la Bouillonière	Borderie
E19	BV108	La Hautière	Chemin de la Hautière	Maison
E19	G1082	La Gergaudière	7 chemin du Tisserand	Maison en bande
E19	G1101	La Gergaudière	3 rue du Pont de Forge	Maison en bande
E19	G3275	La Gergaudière	rue du Pont de Forge	Maison en bande
E19	H571	Ecart	Massigné	Métairie
E19	H944	Ecart	Massigné	Métairie
E20	BV69	La Hautière	12 Chemin de la Hautière	Maison
E20	AM512	Centre-ville	Angle 1 rue Charles de Gaulle/ 2 rue du Plessis	Maison
E20	AN35	Centre-ville	34 rue Martin Luther King	Maison
E20	AN68	Centre-ville	32 rue Martin Luther King	Maison
E20	AN101	Centre-ville	Rue Olivier de Sesmaisons	Château de la Gilière (Mairie)
E20	AN102	Centre-ville	17 rue François Clouet	Ancienne école
E20	AN116	Centre-ville	1 rue François Clouet	Façade de la maison
E20	AN117	Centre-ville	10 Place de l'Eglise	Maison
E20	AN122	Centre-ville	12 rue François Clouet	Ancienne mairie
E20	AN146	Centre-ville	2 rue François Clouet	Maison
E20	AN149	Centre-ville	8 Place de l'Eglise	Maison
E20	AN150	Centre-ville	6 Place de l'Eglise	Maison
E20	AN164	Centre-ville	1 rue Louise Michel	Maison
E20	AN165	Centre-ville	place de l'Eglise	Eglise
E20	AN167	Centre-ville	4 rue de la Gascherie	Maison
E20	AN171	Centre-ville	8 bis rue de la Gascherie	Maison

E20	AN173	Centre-ville	8 rue de la Gascherie	Maison
E20	AN182	Centre-ville	4 rue de Sucé	Bâtiment
E20	AN183	Centre-ville	6 rue de Sucé	La Chapelaine
E20	AN189	Centre-ville	10 rue de la Gascherie	Maison
E20	AN200	Centre-ville	place de l'Eglise	Presbystère (2 éléments)
E20	AN203	Centre-ville	5 Place de l'Eglise	Maison
E20	AN204	Centre-ville	7 Place de l'Eglise	Maison
E20	AN206	Centre-ville	3 rue Martin Luther King	Maison
E20	AN222	Centre-ville	9 rue de l'Erdre	Villa Années 30
E20	AN359	Centre-ville	55 rue Martin Luther King	Maison
E20	AN571	Centre-ville	21 rue Martin Luther King	Villa Art Déco
E20	AN629	Centre-ville	12 Place de l'Eglise	Maison
E20	AN647	Centre-ville	14 rue François Clouet	Maison
E20	BS250	Centre-ville	25b avenue de Beauregard	Ferme
E20	BT60	Centre-ville	44 rue Mendès France	Maison
E21	AI49	Rives de l'Erdre	Les Noues	Métairie
E21	AK55	Rives de l'Erdre	Les Noues	Métairie
E21	AK7	Ecart	Impasse de Bel Air	Maison
F19	G1978	La Gergaudière	rue du Pont de Forge	Maison en bande
F19	G1979	La Gergaudière	8 rue du Pont de Forge	Maison en bande
F19	G2008	La Gergaudière	4b rue du Pont de Forge	Maison en bande
F19	F947	La Noue Verrière	Route de Nantes	Métairie
F19	F2037	Ecart	12 Allée de la Pannetière	Métairie
F19	F2171	Ecart	10 Allée de la Pannetière	Métairie
F19	G847	Ecart	22 rue de la Bitaudais	Borderie
F19	G2175	Ecart	20 rue de la Bitaudais	Borderie
F19	G2176	Ecart	18 rue de la Bitaudais	Borderie
F20	AR128	La Haie	Rue de la Haie	Borderie
F20	AR369	La Haie	22 Rue de la Haie	Borderie
F20	AR371	La Haie	Rue de la Haie	Borderie
F20	AS41	La Haie	Rue de la Haie	Borderie
F20	BO251	La Vrière	7 rue du Vieux Four	Borderie
F20	BR207	Le Bouffay	48 avenue du Bouffay	Le manoir du Bouffay
F21	AS47	La Haie	15 Rue de la Haie	Borderie
F21	AS48	La Haie	13 Rue de la Haie	Borderie
F21	AS50	La Haie	11 Rue de la Haie	Borderie
F21	AS697	La Haie	9 Rue de la Haie	Borderie
F21	AS128	Cotalard	2 rue de Cotalard	Maison du Buisson de la Grolle
F21	AP68	Rives de l'Erdre	Ker Bihan	Manoir
F21	AT3	Rives de l'Erdre	21 chemin de Belle Roche	Manoir
F21	AT14	Rives de l'Erdre	La Boire	Maison
F21	AT20	Rives de l'Erdre	La Boire	Château de l'Aulne
F21	AV100	La Chesnaie	Avenue des Prairies	Maison
F21	AX93	La Bérangerais	7 rue de la Bérangerais	Maison
F21	AX97	La Bérangerais	5 rue de la Bérangerais	Maison (2 éléments)
F21	AZ83	Portric	8 Rue du petit Portric	Maison
F21	AZ149	Rives de l'Erdre	Le Bignon	Château du Bignon
F21	AZ162	Rives de l'Erdre	Le Meslier	Château du Meslier
G20	BE164	Gesvrine	Boulevard de l'Hôpital	Château de l'Hôpital
G20	BE374	Gesvrine	Hôpital	Métairie (2 éléments)
G20	BK687	Les Cahéaux	5 rue de Rosse à Daine	Maison

## Patrimoines pouvant faire l'objet d'un changement de destination

N° de planche	Référence cadastrale	Quartier	Adresse/Lieu dit	Dénomination Nature des éléments protégés
C19	I182, ZI61	La Brosse	La Bretonnière	Métairie et dépendances
D19	H1295	Vallée du Gesvres	Le Saz	Château agrandi avec deux ailes latérales fin XIXe
D19	H80, H81	Ecart	L'Epau	Manoir du XV-XVIe constitué de deux tours encadrant le logis
D19	BY1	Ecart	Cormerais	Manoir du XVIIIe ayant bénéficié d'extensions au XIXe
D19	ZM60	Ecart	L'Epau	Grange
D21	AC37	Mouline	La Charlière	Dépendances du château
D21 et E21	AH74	Rives de l'Erdre	La Gandonnière	Manoir du XVIIIe, ses annexes et son parc
E19	BX39, BX40	Vallée du Gesvres	L'Evardière	Métairies et remises, anciennes dépendances du manoir
E21	AP51	Rives de l'Erdre	14, chemin du Port de la Grimaudière	Manoir
F19	F2110	Vallée du Gesvres	La Pannetière	Dépendances du château
F19	F253, F2160, F2161	Vallée du Gesvres	La Poignardière	Château du XVIe et dépendances
F20	BR203, BR210	Vallée du Gesvres	Le Bouffay	Château et dépendances

<b>PATRIMOINES</b>				
<b>LA CHAPELLE SUR ERDRE</b>				
<b>Périmètres patrimoniaux</b>				
<b>N° de planche</b>	<b>Référence cadastrale</b>	<b>Quartier</b>	<b>Adresse/Lieu dit</b>	<b>Dénomination Nature des éléments protégés</b>
C19	I182, I526, I184p, ZI61p	La Brosse	La Bretonnière	Propriété néo-classique et métairie
C19	I557 à I564, ZK11p, ZK12p	Ecart	Les Briandières	Logis du XVII-XIXe siècles avec dépendances et métairies
D21	AC34p, AC36, AC37, AC40	Mouline	La Charlière	Ensemble construit fin XIXe composé d'un petit château, d'une maison de gardien, d'une métairie et de dépendances, le tout entouré d'un portail et de murs
D21 et E21	AI62, AH74 à AH79, AH83, AH160, AH161	Vallée de l'Erdre	La Gandonnière	Manoir du XVIIIe, ses annexes et son parc
F19	F2110	Vallée du Gesvres	La Pannetière	Château du XVIIIe ayant bénéficié d'agrandissements successifs, entouré de dépendances, d'une chapelle néo-gothique et d'un parc
F19	F2063, F722, F723p, F888, F1482,	Vallée du Gesvres	La Verrière	Site du Moulin de la Verrière comprenant les ruines du Moulin et des maisons, l'écluse ainsi que la passe à poissons et les murets du bras de décharge.
F19 et G19	ZT22, ZT23, ZT29, ZT31, ZT32, ZT34, ZT44, ZT45, F1330, F1332, F1335, F1372 à F1375, F1417 à F1419, F2099, F2101 à F2104, F2137, F2138, F2197 à F2199	Ecart	La Rue	Logis et manoir du XVIII-XIXe entourés de dépendances
F21	AV46, AV47p, AV48p et AV49p	Vallée de l'Erdre	La Poterie	Château du XVIIIe-XXe, écuries et dépendances
G19	ZT84 à ZT87, F2339 à F2342, F2346 à F2348, F2351, F2352, F2369 à F2372, F2381 à F2385, F2387 à F2393, F2395 à F2400, F2403, F2404	Vallée du Gesvres	La Rablais	Ensemble de métairies et d'annexes dépendantes d'un château du XIXe



PATRIMOINES		
LA CHAPELLE SUR ERDRE		
Séquences urbaines de type 2		
N° de planche	Quartier	Adresse/Lieu dit
E20	Centre-ville	Du 5 au 37 rue Martin Luther King

**PATRIMOINES**

<b>PATRIMOINES</b>				
<b>LA MONTAGNE</b>				
<b>Petits Patrimoines</b>				
<b>N° de planche</b>	<b>Référence cadastrale</b>	<b>Quartier</b>	<b>Adresse/Lieu dit</b>	<b>Dénomination Nature des éléments protégés</b>
K13	AB16	Centre-ville	16, rue Pierre Salaud	Puits
K13	AB17	Centre-ville	14, rue Pierre Salaud	Puits
K13	AB17	Centre-ville	14, rue Pierre Salaud	Puits
K13	AB104	Centre-ville	7, rue de Bel Air	Puits
K13	AB130	Centre-ville	4, rue de la Chaume	Puits
K13	AB148	Centre-ville	Rue de la Garenne	Puits
K13	AB187	Centre-ville	16, rue Jean Jaurès	Puits
K13	AB202	Centre-ville	Angle rue Jean Jaurès / rue D'Indret	Calvaire
K13	AB220	Centre-ville	Rue Victor Hugo	Mur
K13	AB239	Centre-ville	3, rue du Rossignol	Grilles
K13	AB242	Centre-ville	22, rue d'Indret	Grilles
K13	AB243	Centre-ville	24, rue d'Indret	Grilles
K13	AB254	Centre-ville	7, rue Emile Zola	Grilles
K13	AB266	Centre-ville	8, rue du Chantier	Grilles
K13	AB270	Centre-ville	1, rue de la Chaume	Puits
K13	AB334	Centre-ville	7, rue du Chantier	Puits
K13	AB338	Centre-ville	1, rue du Chantier	Puits
K13	AB339	Centre-ville	34, rue d'Indret	Puits
K13	AB346	Centre-ville	12, rue Saint Jean	Grilles
K13	AB347	Centre-ville	14, rue Saint Jean	Puits
K13	AB347	Centre-ville	14, rue Saint Jean	Grilles
K13	AB348	Centre-ville	16, rue Saint Jean	Grilles
K13	AB348	Centre-ville	16, rue Saint Jean	Puits
K13	AB349	Centre-ville	18, rue Saint Jean	Puits
K13	AB731	Centre-ville	1 bis, rue Victor Hugo	Mur
K13	AB841	Centre-ville	28, rue Pierre Salaud	Puits
K13	AB865	Centre-ville	Rue Victor Hugo	Mur
K13	AB903	Centre-ville	18, rue du Moulin	Puits
K13	AB909	Centre-ville	20, rue Saint Jean	Puits
K13	AC43	Centre-ville	52, rue Violin	Grilles
K13	AC609	Centre-ville	17, rue de la République	Grilles
K13	AC747	Centre-ville	21, rue de la République	Grilles
K13	AC749	Centre-ville	25, rue de la République	Grilles
K13	AC756	Centre-ville	31, rue de la République	Grilles
K13	AC757	Centre-ville	33, rue de la République	Grilles
K13	AC759	Centre-ville	37, rue de la République	Grilles
K13	AC817	Centre-ville	11, rue d'Indret	Mur
K13	AC817	Centre-ville	11, rue d'Indret	Mur
K13	AC817	Centre-ville	11, rue d'Indret	Mur
K13	AC826	Centre-ville	34, rue de la République	Grilles
K13	AC834	Centre-ville	24, rue de la République	Grilles
K13	AC838	Centre-ville	1, rue de la Roseraie	Grilles
K13	AC840	Centre-ville	18, rue de la République	Grilles
K13	AC841	Centre-ville	16, rue de la République	Grilles
K13	AC874	Centre-ville	1, rue de la Mairie	Grilles
K13	AC879	Centre-ville	8, rue de la République	Grilles
L13	AB463	Centre-ville	Rue de l'Hommeau	Puits
L13	AC136	Centre-ville	16, rue Violin	Puits
L13	AC392	Centre-ville	41, rue de la Paix	Puits
L13	AC442	Centre-ville	Rue de l'Abbé Chauvin	Puits
L13	AC457	Centre-ville	58, rue de la Paix	Boulo-drome
L13	AC499	Centre-ville	3, rue Tessier	Puits
L13	AC512	Centre-ville	16, rue de l'Eglise	Puits



L13	AC555	Centre-ville	78, rue de la Paix	Grilles
L13	AC627	Centre-ville	Angle rue de la Courante / Rue du Calvaire	Calvaire
L13	AC635	Centre-ville	3, rue de la Courante	Grilles
L13	AC636	Centre-ville	1, rue de la Courante	Grilles
L13	AC646	Centre-ville	71, rue de la Paix	Grilles
L13	AC651	Centre-ville	63, rue de la Paix	Grilles
L13	AC654	Centre-ville	53, rue de la Paix	Grilles
L13	AC719	Centre-ville	5, rue Picard	Grilles
L13	AC736	Centre-ville	10, rue Jules Ferry	Grilles
L13	AC738	Centre-ville	8, rue Jules Ferry	Grilles
L13	AC861	Centre-ville	1, rue de la Vallée	Puits
L13	AC1022	Centre-ville	4, rue Picard	Grilles
L13	AC1169	Centre-ville	60, rue de la Paix	Puits
L13	AC1188	Centre-ville	Rue Tessier	Puits
L13	AC1251	Centre-ville	11, place de l'Eglise	Grotte

## Patrimoines bâtis

N° de planche	Référence cadastrale	Quartier	Adresse/Lieu dit	Dénomination Nature des éléments protégés
K13	AC9	Centre-ville	Place Francois Mitterrand	Mairie Actuelle
K13	AC9	Centre-ville	Rue Violin	Ancienne Mairie
K13	AC608	Centre-ville	15 bis, rue de la République	Ancienne poste
K13	AC1067	Centre-ville	45 rue Violin	Salle Camille Landreau
L13	AB489	Centre-ville	9, rue de la Briandière	Maison de 1691
L13	AC326	Centre-ville	Place Similien Guérin	Cinéma Le Montagnard
L13	AC464	Centre-ville	Place de l'Église	Eglise
L13	AD17	Centre-ville	Rue du Manoir	Manoir du Port Joli
L13	AI109	Launay	Rue de Launay	Château de Launay
L13	AI486	Launay	Rue de Launay	Colombiers
L14	AD553	Château d'Aux	Route de Bougnenais	Château
L14	AD553	Château d'Aux	Route de Bougnenais	Dépendances du château

<b>PATRIMOINES</b>			
<b>LA MONTAGNE</b>			
<b>Cônes de vue</b>			
<b>Point d'origine de la vue</b>			<b>Vue(s) protégée(s)</b>
<b>N° de planche</b>	<b>Quartier</b>	<b>Éléments de localisation</b>	
K13	Centre-ville	Rue de la Garenne (AB75)	Vues vers la Loire
K13	Centre-ville	Boulevard National (AC8)	Vues vers la Loire
K13	Centre-ville	Boulevard Bellevue (AC71)	Vues vers la Loire
L13	Centre-ville est	Côteaux (AD32)	Vues vers la Loire
L14	Roche Ballue	Rue des Prés (AD249)	Vues vers la Loire

## PATRIMOINES

## LE PELLERIN

## Petits Patrimoines

N° de planche	Référence cadastrale	Quartier	Adresse/Lieu dit	Dénomination Nature des éléments Protégés
J7	C871	Le Pé de Buzay	Rue de la Teignouse	Puits
J8	BB20	La Martinière	8 rue de l'Hôtel	Tour d'observation
J8 – K8	B18 à B22, B136, B137, B139, B140, B142	La Chauffetière	La Chauffetière	Mur
K7	dp	Bourg	VM58	Calvaire
K8	AN1	Le Grand Chemin	Route du Grand Chemin	Calvaire
K8	AW31	Le Grand Chemin	Chemin de la ville au grand chemin	Puits
K8	AZ132	Le Grand Chemin	42 route du Grand Chemin	Piliers
K9	AA1, 2, 8, 9	Centre-bourg	Rue de l'Anguille, rue du Verger, rue d'Alger	Mur
K9	AA10	Centre-bourg	Quai des Coteaux, rue du Verger	Mur
K9	AA503	Centre-bourg	Rue du Chêne Vert	Calvaire
K9	AA558	Centre-bourg	29 rue du Château	Lavoir
K9	AL48	La Jaunaie	7 rue de la Jaunaie	Tour
K9	AM221 à 229	La Jaunaie	Rue du Moulin Collet	Mur
K9	AM672	La Jaunaie	Allée du Bois Tillac	Douves
K9	AM672	Le Bois Tillac	Allée du Bois Tillac	Pilier
K9	AN38	La Jaunaie	Allée du Bois Tillac	Douves
K9	AN38	Le Bois Tillac	Allée du Bois Tillac	Pilier
K9	AR34	Le Pré Louiseau	Rue de la métairie des landes	Calvaire
K9 – J9	AM14, 17, 432, 488, 489	Centre-bourg	Quai des Coteaux, rue de l'Anguille	Mur
K10	AA243, 244	Centre-bourg	Rue de la Curé	Mur
K10	AA19	Centre-bourg	Place du Commandant l'Herminier, Quai des Coteaux	Mur
K10	AA32	Centre-bourg	Place du Commandant l'Herminier	Mur
K10	AA43	Centre-bourg	Place du Commandant l'Herminier, rue du Beau Soleil, Rue du Château	Mur
K10	AA63	Centre-bourg	Rue du Port Brutus	Kiosque
K10	AA66, AA67 et AA917	Centre-bourg	Rue du Capitaine Boucher	Mur (2 éléments)
K10	AA100, 101	Centre-bourg	Rue Saint Jean - rue Aristide Bertreux	Mur (2 éléments)
K10	AA144,145	Centre-bourg	21 rue des Dames	Mur
K10	AA149	Centre-bourg	Rue des Dames	Mur
K10	AA163, 166, 167, 604, 605	Centre-bourg	Rue des Dames	Mur
K10	AA170	Centre-bourg	Rue des Dames	Mur
K10	AA234	Centre-bourg	Place du Président Coty	Mur
K10	AA235	Centre-bourg	Place du Président Coty	Mur
K10	AA453	Centre-bourg	Rue du 11 novembre	Mur
K10	AA533	Centre-bourg	Rue du Château	Puits
K10	AA549	Centre-bourg	Rue du Château	Mur
K10	AA551	Centre-bourg	15 rue du Château	Lavoir
K10	AA663	Centre-bourg	Rue de l'Enclos – rue Sourdille	Mur
K10	AA679	Centre-bourg	Rue de l'Enclos	Mur
K10	AA687	Centre-bourg	Quai du Docteur Provost	Mur
K10	AA726, 727, 756, 761	Centre-bourg	Venelle Anne de Bretagne	Mur

## PATRIMOINES

K10	AA906, AA735	Centre-bourg	Rue Saint Jean	Mur
K10	AA907, 735, 126, 127, 128	Centre-bourg	Arrière rue des Dames	Mur
K10	AA972	Centre-bourg	Rue du Huit Mai	Calvaire
K10	dp	Centre-bourg	Impasse de la fontaine	Fontaine
L10	ZD101	Le Surchaud	Chemin de la Roche du Gré	Moulin

### Patrimoines bâtis

N° de planche	Référence cadastrale	Quartier	Adresse/Lieu dit	Dénomination Nature des éléments Protégés
J6	B166	Buzay	Buzay	Ecluse
J6	B92	Buzay	Buzay	Maison de l'écluse
J6	C229	Pé de Buzay	Place du Pé de Buzay	Villa
J7	C972	Pé de Buzay	Route du Pé de Buzay	Maison rurale
J7	D719	La Cossonière	La Cossonière	Dépendances
J8	BB19	la Chauffetière	Route de la Chauffetière	Chapelle
J8	BB19	la Chauffetière	Route de la Chauffetière	Dépendance (Château)
J8	BB22	La Martinière	29 rue du Canal	Maison Bourgeoise
J8	BB22	La Martinière	29 rue du Canal	Dépendance (Maison Bourgeoise)
J8	BB139	la Chauffetière	Route de la Chauffetière	Dépendance (ferme)
J8	BB140	la Chauffetière	Route de la Chauffetière	Ferme
J8	BB140	la Chauffetière	Route de la Chauffetière	Dépendances (3 éléments)
J8	BD17	La Martinière	La Martinière	Porte Ecluse
J8	BD3	La Martinière	44 rue du Canal	Machinerie du canal de la Martinière
J8	BD3	La Martinière	44 rue du Canal	Annexe de la machinerie du canal de la Martinière
J9	AM13	Centre-bourg	Quai des Coteaux	Maison Bourgeoise
J9	AM13	Centre-bourg	Quai des Coteaux	Maison Bourgeoise
J9	AM14	Centre-bourg	Quai des Coteaux	Maison Bourgeoise
J9	AM431	Centre-bourg	Quai des Coteaux	Port Autonome, Ateliers des Coteaux (7 éléments)
J9	AM432	Centre-bourg	Quai des Coteaux	Port Autonome, annexe
J9	AN15	La Martinière	Chemin des coteaux	Tour de navigation de la Tour aux Lièvres
J9	AN29	Belle Vue	Chemin des coteaux	patrimoine
J9	AN110	Le Bois Tillac	Bois Tillac	Pressoir
K7	C308	Pé de Buzay	25 route du Pé de Buzay	Manoir
K7	D849	La Guilbaudière	VC2	Ferme
K9	AA1	Centre-bourg	Rue de l'anguille	Maison Bourgeoise
K9	AA1	Centre-bourg	Rue de l'anguille	Pavillon
K9	AA10	Centre-bourg	Quai des Coteaux – Rue du Verger	Maison Bourgeoise
K9	AA19	Centre-bourg	Place du Commandant l'Herminier	Maison
K9	AA765	Centre-bourg	8 rue de la Jouardais	Séchoir
K9	AB33	Centre-bourg	28 rue de la Jouardais	Maison
K9	AL65	Centre-bourg	2 rue de la Génolière	Maison
K9	AL202	Centre-bourg	3 rue de la Jaunaie	Ferme
K9	AM13	Centre-bourg	Quai des Coteaux	Maison bourgeoise
K9	AM13	Centre-bourg	Quai des Coteaux	Maison bourgeoise
K9	AM16	Centre-bourg	Quai des Coteaux	Pigeonnier
K9	AM55	Moulin Collet	25 rue du Moulin Collet	Moulin
K9	AM177	La Jaunaie	Allée du Bois Tillac	Pavillon
K9	AM488	Centre-bourg	Quai des Coteaux	Maison bourgeoise

K9	AM488	Centre-bourg	Quai des Coteaux	Fut du Moulin
K9	AN62	La Jaunaie	Allée du Bois Tillac	Pavillon
K10	AA32	Centre-bourg	4 Place du Commandant l'Herminier	Maison bourgeoise
K10	AA43	Centre-bourg	12 rue du Château	Edicules (2 éléments)
K10	AA32	Centre-bourg	3 Place du Commandant l'Herminier	Maison
K10	AA56	Centre-bourg	Rue du Port Brutus	Maison
K10	AA62	Centre-bourg	19 Quai du Docteur Provost	Atelier (Vinaigrierie)
K10	AA66	Centre-bourg	Rue du Capitaine Boucher	Atelier
K10	AA77	Centre-bourg	Rue du Capitaine Boucher	Maison bourgeoise
K10	AA78	Centre-bourg	Rue du Capitaine Boucher	Maison bourgeoise
K10	AA79	Centre-bourg	Quai du Docteur Provost	Maison de bourg
K10	AA90	Centre-bourg	Quai du Docteur Provost	Maison de bourg
K10	AA91	Centre-bourg	Quai du Docteur Provost	Maison de bourg
K10	AA101	Centre-bourg	Rue Aristide Bertreux	Maison
K10	AA101	Centre-bourg	Rue Aristide Bertreux	Maison
K10	AA101	Centre-bourg	Rue Aristide Bertreux	Maison
K10	AA105	Centre-bourg	Rue du Capitaine Boucher	Maison
K10	AA108	Centre-bourg	Rue Aristide Bertreux	Maison
K10	AA109	Centre-bourg	Rue Aristide Bertreux	Maison de bourg
K10	AA110	Centre-bourg	Rue Aristide Bertreux	Maison de bourg
K10	AA114	Centre-bourg	Rue Aristide Bertreux	Maison de bourg
K10	AA120	Centre-bourg	Rue du Capitaine Boucher	Maison de bourg
K10	AA133	Centre-bourg	Rue de l'Enclos	Villa
K10	AA134	Centre-bourg	Rue de l'Enclos	Villa
K10	AA143	Centre-bourg	Rue des Dames	Maison
K10	AA144	Centre-bourg	Rue des Dames	Maison
K10	AA189	Centre-bourg	Rue Aristide Bertreux	Maison bourgeoise
K10	AA195	Centre-bourg	Rue Aristide Bertreux	Maison de bourg
K10	AA198	Centre-bourg	Quai du Docteur Provost	Maison bourgeoise
K10	AA204	Centre-bourg	Quai du Docteur Provost – Venelle Anne de Bretagne	Atelier
K10	AA208	Centre-bourg	Quai du Docteur Provost - Rue Aristide Bertreux	Maison bourgeoise
K10	AA208	Centre-bourg	Quai du Docteur Provost - Rue Aristide Bertreux	Maison
K10	AA208	Centre-bourg	Quai du Docteur Provost - Rue Aristide Bertreux	Annexe
K10	AA208	Centre-bourg	Quai du Docteur Provost - Rue Aristide Bertreux	Pavillon
K10	AA208	Centre-bourg	Quai du Docteur Provost - Rue Aristide Bertreux	Pavillon
K10	AA210	Centre-bourg	Quai du Docteur Provost	Maison bourgeoise
K10	AA212	Centre-bourg	Rue Aristide Bertreux	Maison bourgeoise
K10	AA213	Centre-bourg	Rue Aristide Bertreux	Maison bourgeoise
K10	AA214	Centre-bourg	Quai du Docteur Provost	Kiosque
K10	AA225	Centre-bourg	Rue de la Cure	Kiosque
K10	AA226	Centre-bourg	Rue de la Cure - Rue Aristide Bertreux	Maison bourgeoise
K10	AA230	Centre-bourg	Rue de la Cure	Maison bourgeoise
K10	AA231	Centre-bourg	Quai du Docteur Provost	Maison de bourg
K10	AA233	Centre-bourg	Quai du Docteur Provost	Maison
K10	AA234	Centre-bourg	Quai du Docteur Provost – Place du Président René Coty	Maison bourgeoise

K10	AA234	Centre-bourg	Quai du Docteur Provost – Place du Président René Coty	Dépendance de la maison bourgeoise
K10	AA235	Centre-bourg	Place du Président René Coty	Maison bourgeoise
K10	AA235	Centre-bourg	Place du Président René Coty	Maison bourgeoise
K10	AA241	Centre-bourg	Place du Président René Coty	Maison basque
K10	AA345	Centre-bourg	Rue du Prieuré	Maison de bourg
K10	AA346	Centre-bourg	Rue du Prieuré	Maison de bourg
K10	AA347	Centre-bourg	Rue du Prieuré	Maison de bourg
K10	AA374	Centre-bourg	Rue de l'église	Maison de bourg
K10	AA413	Centre-bourg	Rue du Clos grillé	Villa
K10	AA414	Centre-bourg	Rue du Clos grillé	Villa
K10	AA415	Centre-bourg	Rue du Clos grillé	Villa
K10	AA608	Centre-bourg	Rue du Lieutenant Boulangier	Maison
K10	AA609	Centre-bourg	Rue Aristide Bertreux	Maison de bourg
K10	AA635	Centre-bourg	Rue Aristide Bertreux	Maison de bourg
K10	AA663	Centre-bourg	Rue de l'Enclos	Villa
K10	AA679	Centre-bourg	Rue de l'Enclos	Villa
K10	AA687	Centre-bourg	Quai du Docteur Provost	Annexes
K10	AA688	Centre-bourg	Rue Aristide Bertreux	Maison bourgeoise
K10	AA689	Centre-bourg	Quai du Docteur Provost	Maison de gardien
K10	AA690	Centre-bourg	Rue Aristide Bertreux	Maison bourgeoise
K10	AA691	Centre-bourg	Quai du Docteur Provost	Maison de gardien
K10	AA692	Centre-bourg	Quai du Docteur Provost	Annexes
K10	AA692	Centre-bourg	Quai du Docteur Provost	Annexes
K10	AA712	Centre-bourg	Place du Commandant l'Herminier	Hôtel sur quai
K10	AA792	Centre-bourg	Rue du Clos grillé	Maison
K10	AA908	Centre-bourg	Rue du Lieutenant Boulangier	Maison
K10	AA912	Centre-bourg	Quai du Docteur Provost	Maison de bourg
K10	AA982	Centre-bourg	17 rue du Prieuré	Ancien Prieuré
K10	AA997	Centre-bourg	Rue Aristide Bertreux	Maison de bourg

**Patrimoines pouvant faire l'objet d'un changement de destination**

N° de planche	Référence cadastrale	Quartier	Adresse/Lieu dit	Dénomination Nature des éléments Protégés
K7	BD2	La Martinière	La Martinière	Bureau du port (2 éléments)
K7	D232	La Cossonière	La Cossonière	Château
J8	BB19	La Chauffetière	La Chauffetière	Château
J9	BB99	La Martinière	Rue du Moulin	Moulin
K9	AP14	La Ville au Vay	La Ville au Vay	Château

PATRIMOINES			
LE PELLERIN			
Cônes de vue			
Point d'origine de la vue			Vue(s) protégée(s)
N° de planche	Quartier	Éléments de localisation	
K10	Centre-ville	Rue du capitaine Boucher (AA72, AA75)	Vues vers la Loire

<b>PATRIMOINES</b>				
<b>LES SORINIERES</b>				
<b>Petits Patrimoines</b>				
<b>N° de planche</b>	<b>Référence cadastrale</b>	<b>Quartier</b>	<b>Adresse/Lieu dit</b>	<b>Dénomination Nature des éléments protégés</b>
N21	AD517		La Sanglerie	Calvaire
N21	AN 55		Le Vigneau	Puits
O21	AD408		Rue Georges Clémenceau / Rue de la poste	Calvaire
O21	AS 31		La Jugerie	Calvaire
O22	BK 13		Le Houssin	Puits
O22	BM3		La Grand Maison	Escalier Extérieur
O22	BK 157		La Blanchardière	Calvaire
P20	AZ 18		Les Granges	Calvaire
P21	DP		Le Taillis	Puits

<b>Patrimoines bâtis</b>				
<b>N° de planche</b>	<b>Référence cadastrale</b>	<b>Quartier</b>	<b>Adresse/Lieu dit</b>	<b>Dénomination Nature des éléments protégés</b>
N20	AB 206		10, rue du Général de Gaulle	Villa
N20/N21	AD 23		29, rue de Nantes	Villa
N20/O20	AB 197		20, rue du Général de Gaulle	Centre associatif et culturel
N21	AE 552		5, rue de la Cour Verte	Château
N21	AD 65		Rue Georges Clémenceau	Maison d'angle
N21	AH 112		20, rue de la Haute Lande	Maison bourgeoise
N21	AH 111		22, rue de la Haute Lande	Maison
N21	AH397		3, rue de la Pierre Percée	Château et dépendances
N21	AH 29		5, rue de la Pierre Percée	Maison de caractère
N21	AE 193		35, rue de l'ilette	Maisons rurales
N21	AI 30		Rue de la Guindonnière	Maison
N21	AI 32		Rue de la Guindonnière	Ferme
N21	AI 138		Rue de la Guindonnière	Ancien hangar agricole
N21	AI 137		Rue de la Guindonnière	Maison
N21/N22	AM 9, 14, 18, 19, 75, 76, 64		La Maillardière	Château et dépendances
N21/O21	AD 407		8, rue Georges Clémenceau	Demeure bourgeoise
N22	AO 30		Endruère	Château
O22	BM3		La Grand Maison	Ferme
O22	BM 11		La Grand Maison	Ferme
O21	AV 265		23, rue du Moulin des Landes	Moulin
O21	AD 190		Place de l'Église	Église
O21	AT 153		8, rue des Arrentés	Maison de caractère
O21	AD 168		Rue Georges Clémenceau	École
O21	AT 155		10, rue des Arrentés	Maison
O21	BH 17, 19, 24		La Roulière	Château et dépendances
O21	AR 215		47, rue des Papillons	Longère
O21/O22	BN 4		La Bauche Blineau	Ferme
O22	BN 130, 132		Chemin de la Lande Chatterie	Longères
O22	BM 482, 106, 121		La Maison Neuve	Longères
O22	BL 219		21, rue de la Grand Maison La Guérauderie	Maison bourgeoise et dépendances
O22	BL 165		La Grand Maison	Ferme
O22	BM8		La Grand Maison	Ferme
O22	BL 152		La Quilterie	Maison
O22	BL 185		La Quilterie	Maison



O22	BK 25, 27, 233, 59, 63		Le Bois vert	Maisons
P20	AZ 47, 88		Les Granges	Château
P20	AZ 20		Les Granges	Maison
P20	AZ 22		Les Granges	Maison
P20	AZ 65		Les Granges	Maison
P20	AZ 25		Les Granges	Maison
P20	AZ 110		Les Granges	Maison
P20	AY 70, 71, 72, 84, 85		Les Chalonges	Maison de caractère
P21	BD 19, 20, 21, 24, 26, 27, 292, 294		Le Taillis	Maisons anciennes
P21/P22	BE 59, BE 105		Chez Gatin	Maisons
P21/P22	BE 231		Chez Gatin	Maison
P21/P22	BE 21		Chez Gatin	Maison
P22	BE 227		Chez Gatin	Maison

**Patrimoines pouvant faire l'objet d'un changement de destination**

N° de planche	Référence cadastrale	Quartier	Adresse/Lieu dit	Dénomination Nature des éléments protégés
O20	AX 123		Les Landes Blanches	Bâtiments agricoles
O20	AX 124		Les Landes Blanches	Bâtiments agricoles
O20	AW 125		La Bauche Benoit	Bâtiments agricoles
O21/O22	BN 4		La Bauche Blineau	Ferme
O21/O22	BN 6		La Bauche Blineau	Ferme
O22	BI 101		La Chatterie	Ecuries
O23	BL 68		Les Hérys	Bâtiments agricoles
O23	BL 188		Les Hérys	Bâtiments agricoles

<b>PATRIMOINES</b>				
<b>LES SORINIÈRES</b>				
<b>Périmètres patrimoniaux</b>				
<b>N° de planche</b>	<b>Référence cadastrale</b>	<b>Quartier</b>	<b>Adresse/Lieu dit</b>	<b>Dénomination Nature des éléments protégés</b>
N21	AN54;AN53		Allée du Vigneau	Métairie du Vigneau
N22	AO29 ;AO363		Chemin de l'orcerie	L'endruère
O20	AX120 ;AX121 ;AX89 ;AX253 ;AX122 ;AX124 ;AX123		Rue de la Filée	Les landes blanches
O21	AR90 ;AR91		rue des papillons	Château et annexes de la Bauche Drouet
O22	AO373 ;AO372 ;AO371 ;AO314 ;AO368 ;AO366 ;AO369		route de bon acquet	Château et parc de la Chatellerie
O22	AO390 ;AO350		chemin des perrières	château de la Blanchardièrre
O22	BI106 ;BI109 ;BI181 ;BI182		Rue de la Bessière	La Chatterie
P20	AY9 ;AY10 ;AY13 ;AY34 ;AY33 ;AY55 ;AY56 ;AY59 ;AY76 ;AY75 ;AY61 ;AY53 ;AY54 ;AY15 ;AY35		VM178 bis	Villeneuve
O22/P22	BN88 ;BN89 ;BN90 ;BN91 ;BN92 ;BN96 ;BN93 ;BN95 ;BN97 ;BN116 ;BN100 ;BN101 ;BN98 ;BN117 ;BN134 ;BN135 ;BN106		Echangeur de la courneuve	La Courneuve

PATRIMOINES				
MAUVES-SUR-LOIRE				
Petits Patrimoines				
N° de planche	Référence cadastrale	Quartier	Adresse/Lieu dit	Dénomination Nature des éléments protégés
C26	A806		Chemin du Jarry	Mur
C27	B90		Rue de la Duellière	Mur
D27	B1948		La Malorière	Mur
D27	ZD225		Roualland	Statue de la Vierge
D27	B1978		Rte de St Mars du Désert	Mur
D28	ZD166		Le Pavillon	Mur
E28/F28	AN179		rue du Cellier	Mur
E28	AM195, AM196, AM241 AM242 AM202 AM203 AM184		rue du Cellier	Mur
E29	DP		Chemin du théâtre romain	Calvaire
E29	AK15		186 rue de la Prime	Mur
E29	A11		rue du Cellier	Calvaire
E29	AM184		Rue du Cellier (entre rue Jean de la Fontaine et impasse des Fontenelles)	Mur
F28	DP		Cote st Denis	Calvaire
F28	AN1		Place du Général De Gaulle	Calvaire
F28	AO35		Rue du Prieuré	Pigeonnier
F28	DP		Rue de Gobert	Calvaire
F28	AA30, AA31, AA29, AA37		Impasse du Bois Roux	Mur
F28	AB110,AB109,AB 108,AB106		Rue de la Métairie/imp du bois blot	Mur
F28	AA37		Route de Thouaré	Portail
F28	AA32 ,AA33, AA34, AA35, AA36, AA37		Impasse du Bois Blot	Mur

Patrimoines bâtis				
N° de planche	Référence cadastrale	Quartier	Adresse/Lieu dit	Dénomination Nature des éléments protégés
C26	A805		Le Jarry	Maison d'habitation
C26	A1321		La Bouchetière	Maison d'habitation
C26	A1329		La Ménortière	Maison d'habitation
C26	A635		rue de la Ménortière	Maison rurale
C27	B1956		La Rouauderie	Maison d'habitation
C27	A1285 ; A1295 ; A1298		La Davière	Ancien corps de ferme/Maison d'habitation (5 éléments)
C27	B1		Le Drouillais	Maison d'habitation
C27	B90		La Duellière	Dépendances
C27	ZB78		Moulin de la fosse Garreau	Moulin
C27	A873		La Fosse Garreau	Dépendances
C27	ZC117		Le Moulin Neuf	Maison d'habitation + Moulin
C27	A1272		rue de la Ménortière	Maison
C28	ZA114		Les Piliers	Maison
C28	ZA115		Les Piliers	Maison
D27	B609 ; B1374		La Borderie	Communs
D27	ZD148		Le Coteau	Maison d'habitation
D27	ZD160		Le Coteau	Maison d'habitation
D27	ZD161		Le Coteau	Maison d'habitation

## PATRIMOINES

D27	B1949		La Duellière	Maison d'habitation
D27	B1978		La Basinière	Maison d'habitation et Dépendances
D27	ZD08		Roualland	Chapelle
D27	ZD114		La Haie	Maison d'habitation
D27	ZD224		La Haie	Maison d'habitation
D27	B64,65		rue de la Duellière	Maison
D27	B1948		rue de la Malorière	Maison
D28	ZC81		La Grande Noe	Maison d'habitation
D28	ZC82		La Grande Noe	Maison d'habitation
D28	ZC83		La Grande Noe	Maison d'habitation
D28	ZC84		La Grande Noe	Maison d'habitation
D28	ZC85		La Grande Noe	Maison d'habitation
D28	ZD166		Le Pavillon	Maison
E28	C523		La Croix	Maison d'habitation
E28	C863		La Croix	Maison d'habitation
E28	AN153, 154, 156		Le Pin	Dépendances + maison (ancienne fromagerie)
E28	AC50		La Verdière	Maison d'habitation
E28	AN127		Rue Pierre de Ronsard	Moulin
E28	C868		La Chesnaie	Maison d'habitation
E28	AD1		rue de la Chesnaie	Maison d'habitation
E28	C475		La Duhasière	Maison d'habitation
E28	C898		Chemin de la Grisaulnière	Maison rurale
E29	AK18		La Fontaine Bruno. Rue de la Prime	Maison d'habitation
E29	AK24		La Fontaine Bruno. Rue de la Prime	Maison d'habitation
E29	AD67		rue de la Chesnaie	Maison d'habitation
E29	AH38		Le Bas Pontreau	Maison d'habitation (2 éléments)
E29	AE109		Le Chêne Chartier	Grange
E29	AD43		La Barre. Rue de Chantermine	Maison d'habitation
E29	AD49		La Barre. Rue de Chantermine	Dépendances
E29	AD48		La Barre. Rue de Chantermine	Dépendances
E29	AD52		La Barre	Maison d'habitation
E29	AE103		Belle Vue. Rue du Cellier	Maison d'habitation
E29	AE55		rue de la Droitière	Maison d'habitation
E29	AE56		rue de la Droitière	Maison d'habitation
E29	AE30		Le Chêne Chartier	Maison
F28	D2218		Beau Soleil	Maison d'habitation
F28	AB105		Rue du Prieuré	Maison d'habitation
F28	AO33		Rue du Prieuré	Maison d'habitation
F28	AO35		Cote st Denis	Maison du Verger et cabinet Médical
F28	AA33		Le Bois Blot. Impasse du Bois Blot	Chais
F28	AB111		Le Bois Roux. Rue de la Métairie	Maison d'habitation
F28	AB106		Le Bois Blot	Maison d'habitation + anciens chais transformés en maison d'habitation
F28	AB77		Rue de la Mairie	Maison de bourg
F28	AO85		Rue de la Mairie	Maison de bourg
F28	AB55		Rue de la Mairie	Maison de bourg
F28	AO221		Quai des Mariniers	Ancien poste EDF
F28	AO121		Rue de la Loire	Maison d'habitation
F28	AO120		Cote st Denis	Maison de bourg
F28	AO243		Cote st Denis	Maison de bourg
F28	AO56		Place de l'Église	Maison de bourg
F28	AO58		Place de l'Église	Maison de bourg
F28	AO71		Place de l'Église	Maison de bourg
F28	AO72		Place de l'Église	Maison de bourg
F28	AO73		Place de l'Église	Maison de bourg

F28	AO42		Rue de la côte Saint Denis	Maison de bourg
F28	AO43		Rue de la côte Saint Denis	Maison de bourg
F28	AO47		Rue de la côte Saint Denis	Maison de bourg
F28	AO49		Place de l'Église	Église
F28	AA8		Impasse du Bois Roux	Ancienne longère
F29	DP		RD31	Ponts de Mauves

<b>PATRIMOINES</b>				
<b>MAUVES-SUR-LOIRE</b>				
<b>Périmètres patrimoniaux</b>				
<b>N° de planche</b>	<b>Référence cadastrale</b>	<b>Quartier</b>	<b>Adresse/Lieu dit</b>	<b>Dénomination Nature des éléments protégés</b>
E28	AN163,164		Rue du Cellier/Secteur haute rive	Maison d'habitation, murs et jardin
E28	AN166,167		Rue du Cellier/Secteur haute rive	Manoir, habitation, murs et jardin paysager
E28	C199,200,201,204,205,206,207,208,209		410 rue de la Potinarderie / La Potinarderie	Manoir, communs, mur et jardin paysager
E28/E29	AM217,218,239,240		Chemin Pavé ;Rue du Cellier/Bel-Air	Manoir, mur et jardin paysager
E28/E29	AN70,71,72,73,74,75,76,77,78,79,80,81,82		Rue de la Chesnaie/Beaulieu	Villa Beaulieu (ISMH), murs et jardin paysager
E28/F28	AO143,144,145,232		Rue du Cellier/Secteur haute rive	Manoir ancien presbytère, murs et jardins paysagers
E28/F28	AN179		Rue du Cellier/Secteur haute rive	Maison d'habitation, murs et jardin paysager
E28/F28	AB24,25,27,28,29,33,158,159,160,161		283 rue de la Métairie/La Métairie	Manoir de la Métairie,murs et jardin paysager
E29	AP1,4,5		Rue des Frères Fleury / Château de la Droitière	Château de la Droitière, murs et jardin paysager
E29/F29	AL31,32,33,34,53		649 rue de la Prime/La vieille Cour	Manoir ancien, communs, mur et jardin paysager
F28	AN186		Rue du Carteron/Secteur haute rive	Maison d'habitation, mur et jardin paysager

PATRIMOINES			
MAUVES-SUR-LOIRE			
Cônes de vue			
Point d'origine de la vue			Vue(s) protégée(s)
N° de planche	Quartier	Éléments de localisation	
E29	La Droitière	L'entrée du château de la Droitière	le grand paysage notamment la vallée de la Loire
E28	Centre-Bourg	Centre-Bourg- cimetièrre	Coeur de bourg – château de la Métairie- grand paysage Notamment la vallée de la Loire
E29	La Droitière	devant le château de la Droitière	le grand paysage notamment la vallée de la Loire
F28	Centre bourg	Le Clos de la Marchandière	Le vallon du Gobert
F28	Jacques Prévert	depuis la parcelle AN 179	Coeur de bourg – grand paysage notamment la vallée de la Loire
F28	Centre-Bourg	Centre-Bourg / rue du cellier	La chapelle
F28	Centre-Bourg	Balcon du jardin du presbytère	le grand paysage – vallée de la Loire
F28	Centre-Bourg	Rue J. Demy / Centre-Bourg	L'église
F29	Saint-Clément	Chemin de Saint Clément	grand paysage notamment la vallée de la Loire

## PATRIMOINES

## NANTES

## Petits Patrimoines

N° de planche	Référence cadastrale	Quartier	Adresse/Lieu dit	Dénomination Nature des éléments protégés
J20	EZ383,EZ111,EZ112	1	2 place Saint Similien	Mur antique de la Chapelle Saint Symphorien
J19	HT347,HT344,HT346	1	15 et 17 rue Marie Anne du Boccage	Murs
K20	TX174, TX234, TX233	1	4 ter rue Perrault	Piliers de portail d'entrée en brique et terminé par un pavillon latéral, associé à un mur enduit
K20	TX58	1	38 bis rue des Olivettes	Porche en tuffeau et pierres appareillées, surmonté d'une loge avec porte en bois
K20	EI143	1	20 rue Baron	Façade en mosaïque
J19	HS168	1	23 boulevard Gabriel Guist'Hau	Mur d'enceinte
J19	HS168	1	23 boulevard Gabriel Guist Hau	Vestige d'un Moulin
K17	IV227,IV229,IV226,IV221,IV222,IV25,IV218	2	Chemin des Réunis	Mur en granit
K17	IV218	2	34 chemin des Réunis	Puits en pierres appareillées, chapoté d'une calotte en pierres
K17	IV230	2	Chemin des Réunis	Puits en pierres appareillées, chapoté d'une calotte en pierres
K18	IV456, IV339,IV334, IV343,IV342, IV347, IV349,IV348	2	Avenue Saint Martin	Murs en pierres
K18	IT366,IT367,IT368	2	3 au 9 rue des Pavillons	Murs en pierres
K18	HX364	2	Avenue de Lusancay	Mur de granit accompagnant l'escalier qui permet de descendre vers la Loire
K18	IK120	2	23 boulevard de Chantenay	Murs en pierres appareillées accompagnant la voie pavée
K18	IK142,IK141	2	28 boulevard de Chantenay	Murs en pierres appareillées accompagnant la voie pavée
K18	IK42,IK54	2	Quai Cordon bleu	Murs et piliers en pierres appareillées, avec linteau de bois
K17	IV279	2	32 boulevard Maréchal Alphonse Juin	Façade des années 50 d'un bâtiment industriel
K16		2	Quai de la Roche Maurice	Ponton en fer et béton armé sur la Loire
K19	HX550	2	Quai du Marquis d'Aiguillon	Bitte d'amarrage
K18		2	Entre rue de l'Hermitage et quai du Marquis d'Aiguillon	Escalier des "cent marches"
K17	KS495	2	20 Chemin du Moulin Lambert	Moulin Lambert
K18	IS86,IS86,IS86,IS86	2	59 rue des Pavillons	Cimetière
K18	IT234	2	28 rue Pierre Dupont	Mur
K18	IN348,IN348	2	Avenue Saint Georges	Portail
K18	IT318	2	35 rue Adrien Langlois	Mur
K18	IT375	2	26 rue de l'Abbaye	Mur
K18	HX518	2	23 et 25 avenue de Lusancay	Mur
K18	IT206	2	15 rue Kruger	Clôture
K18	IT130	2	12 avenue Jeanne Jugan	Mur
K18	IK105	2	rue de Réaumur	Mur
J18	LM310	3	Rue de la Ferme du Rû/rue des Renardières	Mur en pierres de taille
J18	KW119	3	37 rue des Renardières	Mur en pierres
K18	IR103	3	51 boulevard de l'Egalité	Grille de l'ancienne annexe du lycée Clémenceau
J18	KW210,KW211	3	111 et 115 boulevard de l'Egalité	Mur en pierres
K19	IO97	3	4 bis rue Chaptal	Cheminée en brique
J18	IR46	3	29 rue de la Convention	Façade en mosaïque



J18		3	Rue Etienne Dolet	Croix St Clair
J18	KX511	3	30 rue de la Montagne	Mosaïque
J18	LM310	3	Rue des Renardières	Escalier lié à l'ancien château des Renardières
J18	KW292	3	29 Petite Rue Danton	Puits
J18	KW728	3	Jardins familiaux de la Fournilière	Puits en pierres appareillées, surmonté de deux arceaux en fer
J18	KW728	3	Jardins familiaux de la Fournilière	Lavoir en pierres appareillées
J18	KW728	3	Jardins familiaux de la Fournilière	Puits en pierres appareillées
J17	LO344	3	130 rue du Corps de Garde (jardins familiaux de la Contrie)	Réservoir d'eau : socle circulaire maçonné avec une porte en bois, surmonté d'une cuve métallique
J17	LO344	3	130 rue du Corps de Garde (jardins familiaux de la Contrie)	Puits en pierres appareillées, associé à une fontaine
J18	LR65	3	Cité des Dervallières	Ruines du château des Dervallières
K18	IR479	3	Place de la Croix Bonneau	Croix Bonneau
I19	MV657	4	39 boulevard Lelasseur	Mur de pierres et portail avec pilastres en pierres de taille
I20	MS781,MS783,MS782	4	14 rue du Mont Goguet	Mur
J19	LX232,LX233,LX228	4	Rue des Dervallières	Murs en pierres appareillées
J19		4	6 rue des Dervallières	Façade en mosaïque
J19	LX228	4	20 rue des Dervallières	Porche encadré de tuffeau et portail d'entrée avec modénatures de pierres, surmonté d'une corniche
J19	LX232	4	2 boulevard Albert Thomas	Porche encadré de tuffeau et portail d'entrée avec modénatures de pierres, surmonté d'une corniche
J19	MR76	4	8 rue de Savenay	Murs de pierres
J19	MR410	4	12 rue de Savenay	Murs de pierres
J20	MR67,MR66	4	39 rue de Bel Air	Murs de pierres
J20	MR566	4	25 rue Paul Bellamy	Ancienne fortification Mercoeur
I20	NX33, NX104,NX166	4	Avenue Thérèse Debrabant	Murs de pierres
I20	MS479	4	16 rue Cochard Polenne	Mur de pierres
I20	NW455	4	Rue Fellonneau/Rue de la Haute Forêt	Mur d'enceinte de pierres
I20	NW261,NW260,NW539,NW541,NW644	4	Avenue du Gaudinet	Mur de pierres
I20	NV210,NV214	4	2 rue du Ballet	Mur en pierres
I20	NV183, NV465	4	8 et 10 rue du Ballet	Mur
I20	NX153	4	Chemin de la houssinière	Mur
J20	MR504	4	13 rue de la Distillerie	Portail d'entrée avec modénatures de pierres, surmonté d'une corniche
I19	MV181	4	1 rue de la Saulzinière	Porche avec encadrement en tuffeau associé à un mur en pierres appareillées
J19	MT171	4	42 rue Russeil	Mur de pierres, portail en pierres de taille avec un socle et marches en granit
I20	NX47, NX149	4	60 et 68 boulevard Eugène Orioux	Murs de pierres d'environ 140 mètres de long, rajout de guérites pendant la Seconde Guerre Mondiale

## PATRIMOINES

I20	NW455	4	15 rue Fellonneau	Portail d'entrée composé d'une grille principal en fer forgé avec deux portillons, portail d'entrée dans l'école est monumental et se compose d'une grille principale en fer forgé avec deux portillons
J20	MR208	4	9 rue Paul Bellamy	Façade mosaïque
I19	NV363	4	19 rue de la Ville aux Roses	Puits surmonté d'une grille métallique
J18	LX115	4	Parc de Procé	Kiosque de type "Ottoman" des salons Piou
I20	BY690	5	Rue Prosper Coinquet	Mur en pierres avec contreforts
I20	BZ376,BZ594,BZ740	5	Rue du Port Garnier/bords de l'Erdre	Mur en pierres appareillées avec contreforts
J21	BW200,BW199	5	Angle boulevard Ernest Dalby et Rue de la Ville en Pierre	Grille
J20	EV321	5	3 rue Pitre Chevalier	Puits en pierres appareillées, surmonté de deux arceaux en fer
J21	CI489	5	75 boulevard de Doulon (square Bréchoir)	Cheminée en brique d'une ancienne fabrique
J21	BW335	5	44 rue de la Ville en Pierre	Façade en mosaïque
J20	EW26	5	8 rue Sully	Façade d'une ancienne usine électrique
J20	EV247	5	49 rue Dufour	Calvaire
I20	BZ761	5	20 avenue Maréchal Ney	Oratoire construit avant 1806 en tuffeau
J21	CD176	5	4 place du 51ème RA (ex caserne Mellinet)	Ancienne piscine pour chevaux
I21	BX672	5	7 et 7 bis rue des Chambelles	2 piliers d'entrée
I20	BZ404	5	19 rue Louis Primault	mur
I20	BZ 641	5	31 rue du Haut Moreau	mur
I20	BZ 696	5	11 rue du Haut Moreau	mur
I20	BZ 122	5	21 rue Coquebert de Neuville	mur
I20	BZ 84 – BZ481- BZ101	5	Avenue du Chalet	mur
I20	BZ 481	5	70 rue du Coudray	mur
I20	BZ 153	5	61 rue du Coudray	mur
I20	BY 642	5	57 rue du Coudray	mur
I20	BZ 471- BZ50/BZ49 – BZ69 – BZ55	5	6,9 et 15 avenue de l'Aumônerie	mur
I20	BZ 418- BZ20	5	12 et 14 rue Coquebert de Neuville	mur
I20	BZ32	5	1 rue Coquebert de Neuville	mur
I20	BZ738 – BY691	5	33 et 35 rue Prosper Coinquet	mur
I20	BZ6 – BZ7 – BZ8	5	Chemin du Petit Doyenné	mur
I20	BZ435 – BZ443	5	8 et 10 Chemin du Petit Doyenné	mur
I20	BY 48	5	19 rue des Boers	mur
I19	NP4,NO265,NO266,NO267,NO268,NO313,NO270,NO269,NO314,NO315,NO275,NO399	7	56 rue Hector Berlioz	Mur de l'ancien domaine de la Gaudinière, linéaire de 220 mètres
I19	MW556,MW769	7	32 et 34 boulevard Jean XXIII	Portail et grille de style Art Déco, mur
I19	NS28,NS2,NS514,NS23,NS24,NS25,NS26,NS426,NS19,NS20,NS21,NS22	7	Entre boulevard Robert Schuman, rue Saint Louis et rue Josette Bocq	Mur
I19	NT691,NT26	7	Avenue du Petit Hermitage	Mur en granit accompagnant la voie pavée
I19	NT26	7	Avenue du Petit Hermitage	Voie pavée
I19	NT887,NT180, NT882	7	5 rue Debray	Mur
I19	NR286	7	16 bis rue de l'Epine	Mur et clôture
I19	NR207, NR397, NR398	7	4 et 32 rue Edmond Jacquelin	Murs de pierres d'une ancienne tenue maraîchère
I19	MY567	7	51 rue de la Gaudinière	Mur de pierres

I19	MW745	7	24 rue du Grand Clos	Piliers de portail en brique et pierre, chapiteaux d'inspiration néo-gothiques
H19	OS256	7	Lieu dit "la Mulotière"	Escalier en pierre
I18	LY246	7	115 boulevard du Massacre	Escalier de l'ancien château de Carcouët
I18	LY246	7	115 boulevard du Massacre	Portail de l'ancien château de Carcouët
H19	OT1,OV344	8	Avenue Père Bretaudeau/Route de Rennes	Double escalier béton
H20	PX404,PX405,PX136, PX137	8	104 route de la Jonelière	Mur en pierres
H20	PX404	8	104 route de la Jonelière	Escalier en pierre
H20, H21	PX137,PX138,PX139,PX140,PX142	8	106 au 110 route de la Jonelière	Murs en pierres
H20	PX206,PX207	8	Chemin du Halage	Mur de clôture en pierres appareillées
H20	WW52	8	Chemin de la Censive du Tertre	Calvaire
H20	WX8	8	Lieu dit "le Tertre"	Tour à feu, 10ème/11ème siècle à mettre en parallèle avec celle de l'Eraudière destinée à éclairer les deux voies qui sortaient de Nantes par la porte Saint Pierre vers Rennes
G19	OZ830	8	Rue Pierre Adolphe Bobierre	Puits en pierres appareillées
H20	PW478	8	18 rue de la Chevalerie	Four à pain
H19	OS208	8	Lieu dit "la Côte d'Or"/Promenade du Cens	Lavoir « le bain de Diane »
H20	WV110	8	Boulevard Guy Mollet	Mur de l'ancien Champ de Tir
H19	WV110	8	avenue José Maria de Heredia	Grotte Notre Dame de Lourde
G21	TV172,TV173,TV337,TV181,TV176,TV175,TV174,TV180,TV342,TV330,TV335,TV336,TV338,TV365,TV329,TV331	9	Chemin du Cellier	Mur en pierres appareillées
G21	TW72,TW70	9	Chemin du Linot	Mur en pierres, vestige du passé rural du secteur
H21	RV227	9	12 rue du Ranzai	Mur en béton sur socle en brique avec voûtes d'évacuation des eaux
H21	PY210,PY170,PY164, PY147,PY160	9	Avenue de Cierzay	Mur en pierres appareillées et piliers marquant l'entrée d'une ancienne propriété
G22		9	Place du Puits aux Images	Réservoir d'eau et puits; cuve métallique sur piliers maçonnés, associé à un puits en pierres appareillées
G21	VS44	9	Lieu dit "le Bois Hue"/bords de l'Erdre	Réservoir d'eau : cuve métallique sur structure autonome en métal
G22	VT50	9	Rue de Port la Blanche	Réservoir d'eau : cuve métallique sur structure autonome en métal
G22	VT69	9	485 bis route de Saint Joseph	Puits en pierres appareillées avec linteau en bois et chapoté d'un toit d'ardoises
G22	VV74	9	511 route de Saint Joseph	Puits en pierres appareillées, surmonté de deux arceaux en fer
G22	VV39	9	535 route de Saint Joseph	Four en pierres appareillées adossé à une maison
G22		9	22 bis rue de la Conardière	Puits en pierres appareillées, surmonté d'un arceau en fer
G22	VV87	9	27 rue de la Conardière	Puits en pierres appareillées, chapoté d'un toit en béton
G22	VV8	9	40 rue de la Conardière	Four en pierres appareillées adossé à une maison paysanne

G22		9	1 rue de la Fontaine Caron	Puits en pierres appareillées, chapoté d'un toit de tuiles mécaniques
H21	PY615	9	Chemin de l'Eraudière	Tour à feu, 10ème et 11ème siècle à mettre en parallèle avec celle du Tertre destinée à éclairer les deux voies qui sortaient de Nantes par la porte Saint Pierre vers Rennes
G21	SY55	9	Rue de la Persévérance	Pont en pierres appareillées
H21	XC162	9	Rue de la Petite Noë	Pont en pierres appareillées
H21	RV29	9	Rue de Koufra	Monument aux morts
H22	WA50	9	Rue Claude et Simone Millot	Monument des fusillés du Bêle
I20	NY30	9	12 et 14 rue des soupirs	Mur en limite séparative
H21	XB82	9	15 rue du Port Durand	Portail du domaine du Ranzay
H21	XB116, XB141, XB150, XB152, XB153, XB165, XB166, XB167, XB168, XB183, XB391, XB404, XB405, XB82, XB83	9	rue Aimé Barthoulot / route de St-Joseph	Mur d'enceinte et portail du Domaine du Ranzay
I22	AW86, AW114, AW60, AW59, AW146, AW54, AW53	10	Chemin de l'Ecobut	Mur de tenue maraîchère
I22	BM405	10	37 rue de la Croix Rouge	Mur de pierres
I23	BK90	10	26 rue de la Papotière	Château d'eau : cuve en béton armé sur structure autonome en béton armé
I23	BK91, BK92	10	36 rue de la Papotière	Mur en pierres appareillées
I23	BK92	10	36 rue de la Papotière	Réservoir d'eau : cuve métallique sur piliers maçonnés
I23	WK39	10	Carrefour rue de la Papotière / chemin du Moulin des Marais	Réservoir d'eau : cuve métallique sur piliers maçonnés
I22	BI207, BI279	10	12 rue du Pontereau	Portail d'entrée et mur en tuffeau et pierres appareillées
I22	WN509	10	251 route de Sainte Luce	Réservoir d'eau : cuve métallique sur piliers maçonnés et accompagné d'un mur en pierres appareillées
I22	WN509	10	251 route de Sainte Luce	Réservoir d'eau : cuve métallique sur piliers maçonnés
J22	BS639	10	8 bis allée des Tamariniers	Réservoir d'eau : piliers en maçonnerie couronné par la silhouette de ce qui fut la cuve
J22	BS301	10	63 boulevard Auguste Péneau	Réservoir d'eau : cuve métallique sur piliers maçonnés
I23	BN190	10	Chemin de la Bonnetière	Réservoir d'eau : cuve métallique sur piliers maçonnés
I22	BI142	10	Angle rue de la Colinière et rue du Manoir Saint-Lo	Calvaire
L21	DE53	11	10 rue Georges le Mevel	Murs de pierres
L21	DE246, DE152, DE153	11	19 rue de la Ripossière et 6-8 avenue des Gobelets	Murs de pierres
L21	DN29, DN69	11	Rue des Impressionnistes	Murs de pierres
L21	DM138, DM139	11	14 rue des Petits Coteaux	Mur en pierres appareillées
L21	DM138	11	14 rue des Petits Coteaux	Porche d'entrée avec encadrement en tuffeau
L21	DN33, DO274, DO268, DN64	11	18 avenue de la Piaudière/bords de Sèvre	Mouillage, aqueduc et murs en pierres appareillées
L21	DO434, DO263, DO264, DO265, DO266, DO267, DO268, DO435, DO295, DO296	11	Chemin de la Piaudière	Murs de pierres
K21	CX122, CX123	11	2 au 8 rue Gréneraie	Mur
L20	DP397, DO412	11	Rue Frère Allaire	Murs de pierres
L20	DO351	11	15 rue Jeannine	Mur de pierre
L21	CZ280, CZ10, CZ14, CZ11	11	Rue de la Coutancière	Murs de pierre
L21	CZ18, CZ25, CZ26, CZ173	11	Rue de la Coutancière	Murs de pierres

L21	CZ150,CZ445	11	Boulevard Joliot Curie/cimetière Saint-Jacques	Murs de pierres
L21	DN70, DE69,DE277, DN44, DE90, DN22, DN7, DN64, DN51, DN38, DN12, DN35, DE160, DE106, DN11, DN10	11	Route de Vertou	Murs de pierres
L21	DE278, DE158, DE69, DE75, DE74, DE73, DE72, DE71	11	Parc de la Crapaudine	Murs de pierres
L21	DH1	11	89 route de Vertou	Mur de pierre
L21	DM371, DM370, DM372, DM345, DM337, DM285, DM241, DM338, DM218, DM164	11	Rue des Giraudais	Murs de pierres
L21	DM171	11	1 rue des Giraudais	Murs et égout d'évacuation des eaux en pierres appareillées
L21		11	2 rue des Giraudais	Edicule dédié à Notre Dame de Sèvre
L21	DM34	11	Rue de la Bouquinière	Murs de pierres
L21	DM285	11	Rue de la Bouquinière	Murs de pierres
L21	DM370, DM310	11	Rue de la Bouquinière	Murs de pierres
L21	DM312	11	Rue de la Bouquinière	Murs de pierres
L21	DM203, DM202	11	Rue de la Bouquinière/rue des Piballiers	Murs de pierres
L21	DM193, DM197, DM281	11	Rue des Piballiers	Mur de pierres
L21	DM276, DM238	11	2 rue de Sèvre	Mur de pierres
L21	DM360, DM359	11	Rue de Sèvre	Mur de pierres
L21	DM255	11	Le long du 39 rue de Sèvre	Mur de pierres
L21	DM88	11	19 rue du Kiriol	Mur de pierres
L21	DM121, DM122	11	14 rue du Kiriol et 4 rue de la Morinière	Mur de pierres
L21	DL127	11	Chemin des Roches Vertes	Mur de pierres
L21	DM334	11	10 chemin des Roches Vertes	Portail d'entrée dans l'angle avec modénatures de pierre, surmonté d'une corniche
L21	DM334, DM138	11	10 chemin des Roches Vertes	Mur d'enceinte de la propriété
L21	DH408, DK522, DK619	11	Allée de la Civelière	Murs de pierres
L21	DE347	11	2 rue Georges le Mevel	Calvaire
K21	CX91	11	16 rue de la Fonderie	Réservoir d'eau : base maçonnée circulaire

### Patrimoines bâtis

- 1 - Centre Ville
- 2 - Bellevue - Chantenay - Sainte Anne
- 3 - Dervallières – Zola
- 4 - Hauts Pavés - Saint Félix
- 5 - Malakoff – Saint-Donatien
- 6 - Ile de Nantes
- 7 - Breil – Barberie
- 8 - Nantes Nord
- 9 - Nantes Erdre
- 10 - Doulon – Bottière
- 11 - Nantes Sud

N° de planche	Référence cadastrale	Quartier	Adresse/Lieu dit	Dénomination Nature des éléments protégés
J19	HV57	1	5 rue de Gigant	Immeuble
J19	HV448	1	7 rue de Gigant	Immeuble
J19	HT143	1	10 rue de Gigant	Immeuble
J19	HT144	1	12 rue de Gigant	Maison
J19	HV502	1	15 rue de Gigant	Immeuble
J19	HT161	1	34 rue de Gigant	Maison

## PATRIMOINES

J19	HO53	1	2 rue Anizon	Immeuble
J19	HO52	1	2 bis rue Anizon	Immeuble
J19	HO59	1	3 rue Anizon	Immeuble
J19	HO51	1	4 rue Anizon	Immeuble
J20	EZ122	1	1 rue Le Nôtre	Immeuble
J20	EZ122	1	3 rue Le Nôtre	Immeuble
J20	EZ124	1	5 rue Le Nôtre	Immeuble
J20	EZ124	1	25 rue du Bourg Neuf	Immeuble
J20	EZ111	1	41 rue Jeanne d'Arc	Immeuble
J19	HV335	1	5 rue Arsène Leloup	Immeuble
J19	HV335	1	7 rue Arsène Leloup	Immeuble
J19	HV79	1	8 rue Arsène Leloup	Immeuble
J19	HV78	1	10 rue Arsène Leloup	Ancien Salon Mauduit
J19	HV116	1	15 rue Arsène Leloup	Maison
J19	HV443	1	16 rue Lamoricière	Ancienne usine électrique
J19	HV49	1	20 rue Lamoricière	Maison
J19	HV51	1	22 rue Lamoricière	Immeuble
K20	EI70	1	39 quai Magellan	Maison
J20	EK1	1	1 rue des Olivettes	Immeuble
J20	EK190	1	9 rue des Olivettes	Immeuble
J20	EK91	1	11 rue des Olivettes	Immeuble
K20	TX34	1	16 rue des Olivettes	Immeuble
K20	TX143	1	18 rue des Olivettes	Immeuble
K20	TX36	1	20 rue des Olivettes	Immeuble
K20	EK88	1	21 rue des Olivettes	Immeuble
K20	TX133	1	22 rue des Olivettes	Immeuble
K20	TX213	1	28 rue des Olivettes	Immeuble
K20	TX126	1	34 rue des Olivettes	Immeuble
K20	EI101	1	49 rue des Olivettes	Immeuble
J19	HR22	1	6 rue La Fayette	Immeuble
J19	HR21	1	8 rue La Fayette	Immeuble
J19	HR85	1	9 rue La Fayette	Immeuble
J19	HR20	1	10 rue La Fayette	Gymnase Coidelle
J19	HR12	1	11 rue La Fayette	Immeuble
J19	HR19	1	12 rue La Fayette	Immeuble
J19	HR15	1	13 rue La Fayette	Immeuble
J19	HR18	1	14 rue La Fayette	Immeuble
J19	HR17	1	16 rue La Fayette	Immeuble
J19	HR16	1	18 rue La Fayette	Immeuble
J19	HS76	1	15 rue Descartes	Ancienne Maison d'Arrêt
J19	HV92	1	2 bis rue Dobrée	Immeuble
K19	HV468	1	8 rue Dobrée	Immeuble
K19	HV109	1	16 rue Dobrée	Immeuble
J19	HV90	1	2 rue Massillon	Immeuble
J19	HV417	1	4 rue Désiré Colombe	Immeuble
J19	HV98	1	5 rue Désiré Colombe	Immeuble
J19	HV416	1	6 rue Désiré Colombe	Immeuble
J19	HV85	1	4 rue de Belsunce	Immeuble
J19	HV87	1	6 rue de Belsunce	Immeuble
J19	HV85	1	3 rue de la Rosière d'Artois	Immeuble
J19	HV424	1	5 rue de la Rosière d'Artois	Immeuble
J19	HV424	1	7 rue de la Rosière d'Artois	Immeuble
J19	HV325	1	9 rue de la Rosière d'Artois	Maison
J19	HV82	1	11 rue de la Rosière d'Artois	Maison
J19	HV81	1	13 rue de la Rosière d'Artois	Maison
J19	HV81	1	13 rue de la Rosière d'Artois	Maison
J19	HO1	1	14 rue de la Rosière d'Artois	Maison

J19	HO2	1	16-16 bis rue de la Rosière d'Artois	Maison
J19	HV70	1	17 rue de la Rosière d'Artois	Maison
J19	HV69	1	19 rue de la Rosière d'Artois	Maison
J19	HO12	1	22 rue de la Rosière d'Artois	Maison
J19	HO13	1	24 rue de la Rosière d'Artois	Maison
J19	HV65	1	25 bis rue de la Rosière d'Artois	Maison
J19	HV64	1	27-29 rue de la Rosière d'Artois	Immeuble
J19	HO19	1	28 rue de la Rosière d'Artois	Immeuble
J19	HV63	1	31 rue de la Rosière d'Artois	Immeuble
J19	HV61	1	35 rue de la Rosière d'Artois	Immeuble
J19	HV60	1	35 bis rue de la Rosière d'Artois	Immeuble
J19	HV74	1	10 impasse de la Rosière d'Artois	Maison
J20	EK68	1	13 rue Emile Péhant	Immeuble
J20	EK33	1	14 rue Emile Péhant	Immeuble
J20	EK101	1	16 rue Emile Péhant	Immeuble
J20	EK206	1	22 rue Emile Péhant	Immeuble
J20	EK142	1	24 rue Emile Péhant	Immeuble
J20	EK55	1	11 rue Fouré	Immeuble
K20	EI218	1	25 rue Fouré	Immeuble
J20	EK65	1	28 rue Fouré	Immeuble
K20	EI55	1	31 rue Fouré	immeuble
K20	EI61	1	33 rue Fouré	Immeuble
K20	EI33	1	40 rue Fouré	Immeuble
K20	EI32	1	42 rue Fouré	Maison
K20	EI29	1	46 rue Fouré	Immeuble
J20	EK71	1	1 rue Laennec	Maison
J20	EK82	1	2 rue Laennec	Maison
J20	EK149	1	3 rue Laennec	Maison
J19	HO83	1	11 rue Copernic	Immeuble
J19	HS114	1	12 rue Copernic	Immeuble
J19	HO21	1	13 rue Copernic	Immeuble
J19	HS134	1	16 rue Copernic	Immeuble
J19	HS135	1	18 rue Copernic	Immeuble
J19	HS132	1	20 rue Copernic	Immeuble
J19	HS138	1	22 rue Copernic	Immeuble
J19	HT242	1	24 rue Copernic	Immeuble
J19	HS432	1	7 boulevard Gabriel Guist'hau	Immeuble
J19	HS122	1	11 boulevard Gabriel Guist'hau	Maison
J19	HS439	1	12 boulevard Gabriel Guist'hau	Immeuble
J19	HS488	1	13 boulevard Gabriel Guist'hau	Immeuble
J19	HS100	1	16 boulevard Gabriel Guist'hau	Immeuble
J19	HS184	1	22 boulevard Gabriel Guist'hau	Immeuble
J19	HS168	1	23 boulevard Gabriel Guist'hau	Immeuble
J19	HS185	1	24 boulevard Gabriel Guist'hau	Immeuble
J19	HS464	1	26 ter boulevard Gabriel Guist'hau	Immeuble
J19	HS186	1	26 boulevard Gabriel Guist'hau	Immeuble
J19	HS484	1	26 bis boulevard Gabriel Guist'hau	Immeuble
J20	EK130	1	3 rue Crucy	ancien bâtiment industriel LU
J20	EK169	1	13 rue Crucy	Immeuble
J20	EK112	1	23 bis rue Crucy	Immeuble
J20	EK115	1	33 rue Crucy	Immeuble
J20	EK14	1	7 allée Baco	Immeuble
J20	EK12	1	8 allée Baco	Immeuble
J20	EK122	1	19 allée Baco	Immeuble



## PATRIMOINES

J20	TX1	1	21 allée Baco	Bains Douches
J19	HT115	1	5 rue Marie Anne du Boccage	Lycée
J19	HT157	1	27 rue Marie Anne du Boccage	Maison
J19	HT123	1	2 rue Colbert	Immeuble
J19	HT142	1	3 rue Colbert	Immeuble
J19	HT124	1	4 rue Colbert	Immeuble
J19	HT329	1	5 rue Colbert	Immeuble
J19	HT125	1	6 rue Colbert	Immeuble
J19	HT140	1	7-9 rue Colbert	Immeuble
J19	HT126	1	8 rue Colbert	Immeuble
J19	HT139	1	11 rue Colbert	Immeuble
J19	HT249	1	13 rue Colbert	Immeuble
J19	HT303	1	14 rue Colbert	Immeuble
J19	HT248	1	15 rue Colbert	Immeuble
J19	HT130	1	16 rue Colbert	Immeuble
J19	HT137	1	17 rue Colbert	Immeuble
J19	HT136	1	19 rue Colbert	Immeuble
J19	HT240	1	2 rue Bonne Louise	Immeuble
J19	HT221	1	16 rue Bonne Louise	Maison
J19	EZ89	1	1 rue Jean Jaurès	Immeuble
J19	EZ286	1	3 rue Jean Jaurès	Immeuble
J19	EZ87	1	5 rue Jean Jaurès	Immeuble
J19	EZ86	1	7 rue Jean Jaurès	Immeuble
J19	EZ85	1	9 rue Jean Jaurès	Immeuble
J19	EZ84	1	11 rue Jean Jaurès	Immeuble
J19	EZ172	1	21 rue Jean Jaurès	Immeuble
J19	EZ174	1	23 rue Jean Jaurès	Immeuble
J19	EZ403	1	23 b rue Jean Jaurès	Immeuble
J19	EZ303	1	25 rue Jean Jaurès	Immeuble
J19	EZ177	1	27 rue Jean Jaurès	Immeuble
J19	EZ179	1	29 rue Jean Jaurès	Immeuble
J19	EZ180	1	31 rue Jean Jaurès	Immeuble
J19	EZ181	1	33 rue Jean Jaurès	Immeuble
J19	EZ182	1	35 rue Jean Jaurès	Immeuble
J20	TX2	1	1 allée de la Maison Rouge	Immeuble
J20	TX3	1	2 allée de la Maison Rouge	Immeuble
J20	TX4	1	3 allée de la Maison Rouge	Immeuble
J20	TX5	1	4 allée de la Maison Rouge	Immeuble
J20	TX7	1	5 allée de la Maison Rouge	Immeuble
J20	TX119	1	8 allée de la Maison Rouge	Immeuble
J20	TX118	1	10 allée de la Maison Rouge	Immeuble
K20	TX243	1	8 rue Marmontel	Immeuble
J19	HT239	1	1 rue Bertrand Geslin	Immeuble
J19	HS127	1	2 bis rue Bertrand Geslin	Immeuble
J19	HS174	1	3 rue Bertrand Geslin	Immeuble
J19	HS437	1	5 rue Bertrand Geslin	Immeuble
J19	HS176	1	7 rue Bertrand Geslin	Maison
J19	HO6	1	5 rue Urvoy de Saint Bedan	Immeuble
J19	HO11	1	11 rue Urvoy de Saint Bedan	Immeuble
J19	HO17	1	16 rue Urvoy de Saint Bedan	Immeuble
J19	HO20	1	1 place de l'Edit de Nantes	Immeuble
J19	HT242	1	1 rue Sévigné	Immeuble
J19	HT237	1	3 rue Sévigné	Immeuble
J19	HS131	1	4 rue Sévigné	Immeuble
J19	HT222	1	21 rue Sévigné	Maison
J19	HO5	1	4 rue Montesquieu	Immeuble
J19	HO82	1	1 place de la Monnaie	Immeuble



J19	HO32	1	2 place de la Monnaie	Immeuble
J19	HO32	1	3 place de la Monnaie	Immeuble
J19	HO64	1	4 place de la Monnaie	Immeuble
J19	HO65	1	5 place de la Monnaie	Immeuble
J19	HO50	1	2 rue Kléber	Immeuble
J19	HO34	1	3 rue Kléber	Immeuble
J19	HO36	1	5 rue Kléber	Immeuble
J19	HO25	1	7 rue Kléber	Immeuble
J19	HO83	1	9 rue Kléber	Immeuble
J19	HO23	1	11 rue Kléber	Immeuble
J19	HO37	1	10 Bis rue de La Galissonnière	Maison
J19	HO55	1	19 rue Scribe	Immeuble (ancien cinéma)
J20	EZ95	1	26 rue Léon Jamin	Immeuble
J20	EZ398	1	28 rue Léon Jamin	Immeuble
J20	EZ97	1	30 rue Léon Jamin	Immeuble
J20	EZ98	1	32 rue Léon Jamin	Immeuble
J19	EZ94	1	33 rue Léon Jamin	Immeuble
J20	EZ99	1	34 rue Léon Jamin	Immeuble
J19	EZ93	1	35 rue Léon Jamin	Immeuble
J20	EZ100	1	36 rue Léon Jamin	Immeuble
J19	EZ92	1	37-39 rue Léon Jamin	Immeuble
J20	EZ101	1	38 rue Léon Jamin	Immeuble
J19	EZ91	1	41 rue Léon Jamin	Immeuble
J19	EZ287	1	43 rue Léon Jamin	Immeuble
J19	EZ89	1	45 rue Léon Jamin	Immeuble
J19	HO68	1	2 rue Durand Gasselín	Immeuble
J19	HO66	1	4 rue Durand Gasselín	Immeuble
J19	HO66	1	6 rue Durand Gasselín	Immeuble
J20	EZ110	1	2 Place Saint Similien	Immeuble
J19	HR84	1	3 rue Mercoeur	Immeuble
J19	HR30	1	9 rue Mercoeur	Immeuble
J19	EZ156	1	10 rue Mercoeur	Immeuble
J19	EZ157	1	12 rue Mercoeur	Immeuble
J19	EZ159	1	18 rue Mercoeur	Immeuble
J19	EZ456	1	20 rue Mercoeur	Immeuble
J19	HS307	1	21 rue Mercoeur	Immeuble
J19	EZ161	1	22 rue Mercoeur	Immeuble
J19	EZ182	1	24 rue Mercoeur	Immeuble
J19	HS78	1	1 place Aristide Briand	Immeuble
J19	HR16	1	2 place Aristide Briand	Immeuble
J19	HR73	1	3 place Aristide Briand	Immeuble
J19	HS82	1	5 place Aristide Briand	Ancienne caserne Lafayette
J19	HS471	1	6 place Aristide Briand	Ancien Palais de Justice
J19	HR29	1	1 rue Général Meusnier	Lycée Jules Verne
J19	HS81	1	2 rue Général Meusnier	Immeuble
J19	HS80	1	4 rue Général Meusnier	Immeuble
J19	HS78	1	6 rue Général Meusnier	Immeuble
J19	HO68	1	2 rue Athénas	Immeuble
J19	HO67	1	6 rue Athénas	Immeuble
J19	HO98	1	12 rue Voltaire	Museum
J19	HO68	1	14 rue Voltaire	Immeuble
J19	HM1	1	18 rue Voltaire	Musée Dobrée (Palais)
J19	HM1	1	18 rue Voltaire	Musée Dobrée (Manoir Jean V)
J19	HM1	1	18 rue Voltaire	Musée Dobrée (annexe)
K20	TX222	1	5 avenue de l'Hôtel Dieu	Immeuble
K20	TX221	1	5 Bis avenue de l'Hôtel Dieu	Immeuble
K20	TX220	1	7 avenue de l'Hôtel Dieu	Immeuble

## PATRIMOINES

J19	HS106	1	1 rue Deshoulières	Maison
J19	HS105	1	3 rue Deshoulières	Maison
J19	HS466	1	4 rue Deshoulières	Maison
J19	HS466	1	6 rue Deshoulières	Maison
J19	HS466	1	8 rue Deshoulières	Maison
J19	HS383	1	9 rue Deshoulières	Maison
J19	HS91	1	10 rue Deshoulières	Maison
J19	HS96	1	11 rue Deshoulières	Maison
J19	HS95	1	13 rue Deshoulières	Maison
J19	HS93	1	14 rue Deshoulières	Maison
J19	HS94	1	16 rue Deshoulières	Maison
J19	HS183	1	17 rue Deshoulières	Immeuble
J19	EZ153	1	1 place Bretagne	Immeuble
J19	EZ224	1	2 place Bretagne	Immeuble
J19	HS111	1	5 rue Cassini	Immeuble
J19	HS190	1	1 rue Harouys	Immeuble
J19	HS190	1	3 rue Harouys	Immeuble
J19	HS189	1	5 rue Harouys	Immeuble
J19	HS483	1	7 rue Harouys	Immeuble
K20	TX145	1	passage de la Poule Noire	anciennes écuries
K20	TX145	1	passage de la Poule Noire	anciennes écuries
K20	TX145	1	passage de la Poule Noire	anciennes écuries
K20	TX145	1	passage de la Poule Noire	anciennes écuries
J20	CS78	1	2 allée de la Biscuiterie	Ancien bâtiment industriel Lieu Unique
J19	HR13	1	1 rue Marceau	Immeuble
J19	HS85	1	10 rue Marceau	Maison
J19	HS86	1	12 rue Marceau	Maison
J19	HS88	1	16 rue Marceau	Maison
J19	HS107	1	22 rue Marceau	Maison
J19	HR85	1	2 rue Dugommier	Maison
J19	HR10	1	4 rue Dugommier	Maison
J19	HR8	1	6 rue Dugommier	Maison
J19	HR3	1	8 rue Dugommier	Maison
J19	HR2	1	10 rue Dugommier	Maison
J20	TX209	1	1 rue Péliçon	Immeuble
J20	TX200	1	7 rue Péliçon	Immeuble
J20	TX201	1	9 rue Péliçon	Immeuble
J20	TX202	1	11 rue Péliçon	Immeuble
K20	TX212	1	7 chaussée de la Madeleine	Immeuble
K20	TX193	1	13 chaussée de la Madeleine	Immeuble
K20	TX154	1	9 passage Drouard	Immeuble
K20	EI72	1	33 rue de Rieux	Immeuble
K20	EI230	1	10 rue Columelle	Maison
K20	EI206	1	2 rue Baron	Immeuble
K20	EK89	1	8 passage Berthault	Maison
K20	TX32	1	5 rue Perrault	Immeuble
K20	TX84	1	9 rue Perrault	Immeuble
K20	TX33	1	3 passage Sanlecque	Immeuble
J20	EK109	1	8 rue Monteil	Immeuble
J20	EK29	1	9 rue Monteil	Immeuble
J20	EK107	1	12 rue Monteil	Immeuble
J20	EI44	1	1 rue de Mayence	Immeuble
K18	HX369	2	10 avenue de Lusancay	Maison
K18	IL759	2	29-31 boulevard de la Liberté	Immeuble
K18	IL387	2	30 boulevard de la Liberté	Ancien cinéma Olympic
K18	IL211	2	35 boulevard de la Liberté	Immeuble
K18	IL215	2	43 boulevard de la Liberté	Immeuble

K18	IL260	2	50 boulevard de la Liberté	Immeuble de la Poste
K18	IM876	2	64 boulevard de la Liberté	Maison
K18	IM519	2	66 boulevard de la Liberté	Maison
K18	IM522	2	72 boulevard de la Liberté	Maison
K18	IM547	2	75 boulevard de la Liberté	Maison
K18	IM89	2	127 boulevard de la Liberté	Maison
K18	IR469	2	34 rue de la Marseillaise	ancien bâtiment industriel
K18	IL462	2	1 rue de l'Abbaye	Maison
K18	IV347	2	19 rue de l'Abbaye	Maison
K18	IT339	2	40 rue de l'Abbaye	Maison
K18	IV311	2	43 rue de l'Abbaye	Maison
K17	IV251	2	65 rue de l'Abbaye	Maison
K18	IT341	2	38 rue de l'Abbaye	Maison
K18	IT351	2	38 Bis impasse de l'Abbaye	Château de l'Abbaye
K19	HX326	2	2 rue Alexis Grassin	Immeuble (HBM de l'Hermitage)
K19	HX325	2	2-4 rue Chevalier Thiercelin	Immeuble (HBM de l'Hermitage)
K19	HX329	2	1-3-5-7 rue Julienne David	Immeuble (HBM de l'Hermitage)
K19	HX328	2	1-3-5 rue Commodore Guiné	Immeuble (HBM de l'Hermitage)
K19	HX327	2	2-4-6 rue Commodore Guiné	Immeuble (HBM de l'Hermitage)
K19	HX186	2	15 rue Duplex	Immeuble
K18	HX228	2	20 rue Duplex	Immeuble
K18	HX223	2	26 rue Duplex	Immeuble
K18	HX223	2	26 rue Duplex	Immeuble
K18	HX213	2	39 rue Duplex	Immeuble
K19	HX354	2	3 rue de l'Hermitage	Musée Jules Verne
K19	HX302	2	4 rue de l'Hermitage	Immeuble
K18	HX634	2	5 rue de l'Hermitage	Maison
K18	HX358	2	5 Bis rue de l'Hermitage	Maison
K19	HX303	2	6 rue de l'Hermitage	Immeuble
K18	HX358	2	7 rue de l'Hermitage	Maison
K18	HX359	2	7 Bis rue de l'Hermitage	Maison
K18	HX360	2	7 ter rue de l'Hermitage	Maison
K19	HX304	2	8 rue de l'Hermitage	Immeuble
K19	HX306	2	10 rue de l'Hermitage	Immeuble
K18	IK105	2	1 quai du Cordon Bleu	Ancienne mélangerie - halle
K18	IK105	2	1 quai du Cordon Bleu	Ancienne mélangerie – halle
K18	IK105	2	1 quai du Cordon Bleu	Ancienne mélangerie – tour
K18	IL431	2	1 rue de la Cure	Cure de l'église Saint Martin
K18	IK143	2	8 rue des Usines	Bâtiment de bureaux
K17	IX29	2	10 ter rue des Usines	Ancienne Usine Electrique
K18	IL430	2	29 bis rue des Réformes	Maison
K18	IN308	2	89 boulevard Saint Aignan	Maison
K18	IN304	2	97 boulevard Saint Aignan	Maison
K18	IN302	2	99 boulevard Saint Aignan	Maison
K18	IN301	2	101 boulevard Saint Aignan	Maison
K18	IN300	2	103 boulevard Saint Aignan	Maison
K18	IN299	2	105 boulevard Saint Aignan	Maison
K18	IN371	2	108 boulevard Saint Aignan	Maison
K18	IN392	2	111-113 boulevard Saint Aignan	Maisons
K18	IN372	2	110 boulevard Saint Aignan	Maison
K18	IN686	2	112 boulevard Saint Aignan	Maison
K18	IN378	2	124 boulevard Saint Aignan	Maison
K18	IN379	2	126 boulevard Saint Aignan	Maison
K18	IN699	2	128 boulevard Saint Aignan	Maison
K18	HX56	2	134 boulevard Saint Aignan	Maison
K18	IN1	2	67 rue Amiral Du Chaffault	Maison
K18	HX23	2	16 rue Honoré de Balzac	Maison

## PATRIMOINES

K18	IL264	2	52 rue Gutenberg	Maison
K18	IL352	2	75 rue Gutenberg	Maison
K18	HZ59	2	7 boulevard de Chantenay	ancienne salle à tracer
K18	HZ85	2	9 boulevard de Chantenay	Cale Dubigeon
K18	IK36	2	11 boulevard de Chantenay	Grue Noire
K18	IK120	2	23 boulevard de Chantenay	Ancien chantier naval Dubigeon
K18	IL220	2	51 place Jean Macé	Maison
K18	IM76	2	17 rue de la Constitution	Maison
K18	IM38	2	1 place de la Liberté	Mairie de Chantenay
K18	IL122	2	16 rue Maurice Barlier	Maison
K19	HX330	2	1-3-5-7 rue Jean de Crabosse	Immeuble (HBM de l'Hermitage)
K18	HX332	2	7 place des Garennes	Ecole
K18	HX331	2	10 place des Garennes	Ecole
K18	HX149	2	6 avenue Sainte-Anne	Eglise Sainte Anne
K18	HX377	2	7 rue de la Poignée	Maison
K18	HX378	2	9 rue de la Poignée	Maison
K18	HX378	2	11 rue de la Poignée	Maison
K18	IS162	2	22 bis rue de la Fédération	Maison
K18	IS266	2	2 rue Paul Griveaud	Maison
K18	IR360	2	126 rue des Pavillons	Jeux de boules nantaises
K19	HX628	2	13 impasse des Salorges	Maison
K19	HX269	2	19 rue des Salorges	Immeuble
K19	IN582	2	84 rue Joseph Blanchard	Maison
K18	IN273	2	94 rue Joseph Blanchard	Maison
K18	HZ47	2	5 rue de Bougainville	Maison
K18	IL326	2	1 bis rue Fontaine des Baronnie	Maison de l'apiculture
K18	IL326	2	1 bis rue Fontaine des Baronnie	Maison de l'apiculture
K18	IL1118	2	13 rue Fontaine des Baronnie	Maison
K18	IL446	2	3 place du Bourg	Maison
K18	IM69	2	4 rue de la Mutualité	Ecole de la Mutualité
K18	IM95	2	5 rue de la Mutualité	Ecole de la Mutualité
K18	IL1096	2	1 chemin du Pressoir Chênaie	Bâtiment de bureau Armor
K18	IL374	2	10 boulevard de la Liberté	Ancienne Fonderie Dejoie
K18	IL983	2	13 rue la Brianderie	Les Oblates
K18	IL329	2	15 rue de la Brianderie	Maison
K18	IL360	2	20 Bis rue de la Tannerie	ancien bâtiment industriel
K18	IM423	2	98b boulevard de la Liberté	Maison
K17	IV638	2	19 rue des Alouettes	Maison
K18	IW53	2	rue de la Gare de Chantenay	Gare de Chantenay
K18	IS133	2	23 rue du docteur Paul Macé	Maison
K18	HX121	2	141 rue Joseph Blanchart	Maison
K18	IT206	2	15 rue Kruger	Maison
K18	HX477	2	25 chemin de la Poignée	Immeuble
K18	IM299	2	124 rue Amiral du Chaffault	Maison
K18	IR512	2	170 rue des Pavillons	Eglise Saint-Michel
K18	IM536	2	96 boulevard de la Liberté	Maison
J18	LO101	3	1 chemin du Champ Lucet	Réservoir de la Contrie
J17	LO101	3	1 chemin du Champ Lucet	Réservoir de la Contrie
J17	LO323	3	1 chemin du Champ Lucet	Réservoir de la Contrie
J17	LO320	3	1 chemin du Champ Lucet	Réservoir de la Contrie
J17	LO320	3	1 chemin du Champ Lucet	Réservoir de la Contrie
J19	KY296	3	14 rue du Plessis la Musse	Maison
J19	KY297	3	16 rue du Plessis la Musse	Maison
J19	KY251	3	29 rue du Plessis la Musse	Maison
J19	KY234	3	36 rue du Plessis la Musse	Maison
J19	IO132	3	1 rue Mellier	Maison

K18	IO144	3	15 rue Mellier	Maison
K18	IO7	3	16 rue Abbé de l'Epée	Maison
J19	IO84	3	1 boulevard Allard	Maison
J19	IO82	3	1 Bis boulevard Allard	Maison
J19	IO204	3	3 boulevard Allard	Maison
J19	HV271	3	4 boulevard Allard	Maison
J19	IO78	3	5 boulevard Allard	Maison
J19	HV272	3	6 boulevard Allard	Maison
J18	IO79	3	7 boulevard Allard	Maison
J18	HV273	3	8 boulevard Allard	Maison
J18	IO58	3	11 boulevard Allard	Maison
J19	HV282	3	1 rue Richer	Maison
J19	HV280	3	6 rue Richer	Maison
J19		3	Place Canclaux	Statue
J19		3	Place Canclaux	Statue
J19	HV311	3	8 place Canclaux	Maison
J19	HV310	3	9 place Canclaux	Immeuble
J19	HV514	3	10 place Canclaux	Immeuble
J19	HV247	3	11 place Canclaux	Immeuble
J19	HV247	3	12 place Canclaux	immeuble
J19	HV249	3	1 bis rue Paul Langevin	Maison
J19	HV514	3	2 rue Paul Langevin	Maison
J19	HV308	3	4 rue Paul Langevin	Maison
J19	HV251	3	5 rue Paul Langevin	Maison
J19	HV411	3	6 rue Paul Langevin	Maison
J19	HV304	3	8 rue Paul Langevin	Maison
J19	HV301	3	10 rue Paul Langevin	Maison
J19	HV296	3	18 rue Paul Langevin	Maison
J19	HV295	3	20 rue Paul Langevin	Maison
J19	HV377	3	22 rue Paul Langevin	Maison
J19	HV376	3	24 rue Paul Langevin	Maison
J19	HV292	3	26 rue Paul Langevin	Maison
K19	IO100	3	2 rue Rollin	maison
K19	IO103	3	6 bis rue Rollin	Immeuble
J19	HV475	3	13 rue de Belleville	Maison
J19	HV344	3	20 rue de Belleville	Immeuble
J19	HV344	3	22 rue de Belleville	Immeuble
J19	HV516	3	26 rue de Belleville	Maison
J19	HV23	3	32 bis rue Alfred Riom	Maison
J18	KX490	3	1 boulevard Pasteur	Maison
J18	KX484	3	15 boulevard Pasteur	Maison
J18	KX83	3	28 boulevard Pasteur	Maison
J18	KX545	3	31 boulevard Pasteur	Maison
J18	KX546	3	33 boulevard Pasteur	Maison
J18	KX12	3	54 boulevard Pasteur	Maison
J18	KX756	3	57 boulevard Pasteur	Maison
K19	IO100	3	2 rue Dudrézène et 8 b rue Chaptal	ancien bâtiment industriel
K19	HV157	3	1 rue de Brosses	Immeuble
K19	HV395	3	6 rue de Brosses	Immeuble
K19	HV160	3	8 rue de Brosses	Immeuble
J18	KX842	3	13 rue Claude Bernard	Maison
J18	LM608	3	9 rue Commandant Noury	Maison
J18	LM276	3	23 rue Commandant Noury	Maison
J18	LM274	3	27 rue Commandant Noury	Maison
J18	KZ436	3	24 boulevard de la Fraternité	Ecole
J18	LT1	3	144 boulevard de la Fraternité	Jeux de boules nantaises
J18	KZ486	3	50 boulevard de la Fraternité	Maison

## PATRIMOINES

J18	KZ4	3	52 boulevard de la Fraternité	Maison
J18	LM303	3	3 boulevard de la Fraternité	Maison
J19	KY175	3	19 rue Colonel Desgrées du Lou	Maison
J19	KY176	3	21 rue Colonel Desgrées du Lou	Maison
J19	KY177	3	23 rue Colonel Desgrées du Lou	Maison
J19	HV217	3	1 place Général Mellinet	Maison
J19	HV517	3	2 place Général Mellinet	Maison
J19	HV269	3	3 place Général Mellinet	Maison
J19	HV270	3	4 place Général Mellinet	Maison
J19	IO84	3	5 place Général Mellinet	Maison
J19	IO132	3	6 place Général Mellinet	Maison
K19	IO229	3	7 place Général Mellinet	Maison
J19	IO240	3	8 place Général Mellinet	Maison
J19	HV455	3	29 rue Lamoricière	Maison
J19	HV39	3	31 rue de Lamoricière	Maison
J19	HV27	3	33 rue Lamoricière	Maison
J19	HV13	3	43 rue Lamoricière	Maison
J18	IR33	3	65 rue de la Convention	Maison
J18	IR30	3	67 rue de la Convention	Maison
K18	IR462	3	105 rue de la Convention	Maison
K19	HW185	3	3 rue Lavoisier	Maison
J19	HV12	3	25 Bis rue de Gigant	Maison
K19	HV506	3	2 boulevard de Launay	Immeuble
K19	HV463	3	6 boulevard de Launay	Immeuble
K19	HV161	3	10 boulevard de Launay	Immeuble
K19	HW342	3	11 boulevard de Launay	Immeuble
K19	HW53	3	13 boulevard de Launay	Maison
K19	HW54	3	13 bis boulevard de Launay	Maison
K19	HW343	3	15 boulevard de Launay	Immeuble
K19	IO206	3	17 boulevard de Launay	Immeuble
K19	IO93	3	19 boulevard de Launay	Immeuble
K19	IO92	3	19 bis boulevard de Launay	Maison
K19	IO212	3	21 boulevard de Launay	Immeuble
K19	IO211	3	21 bis boulevard de Launay	Immeuble
K19	HV206	3	22 boulevard de Launay	Immeuble
K19	HV207	3	22 bis boulevard de Launay	Immeuble
K19	IO236	3	23 boulevard de Launay	Immeuble
K19	HV512	3	24 boulevard de Launay	Immeuble
K19	IO235	3	25 boulevard de Launay	Maison
K19	HV484	3	26 boulevard de Launay	Immeuble
K19	IO234	3	27 boulevard de Launay	Immeuble
J19	HV211	3	28 boulevard de Launay	Immeuble
J19	HV338	3	30 boulevard de Launay	Immeuble
J19	KY39	3	49 rue du Coteau	Maison
J19	KY40	3	51 rue du Coteau	Maison
J19	KY41	3	53 rue du Coteau	Maison
J19	KY380	3	61 rue Bouchaud	Maison
J19	KY383	3	67 rue Bouchaud	Maison
J19	KY478	3	83 rue Bouchaud	Maison
J19	KY478	3	85 rue Bouchaud	Maison
J18	LT138	3	1 rue de Grillaud	Maison
J18	LT108	3	14 rue de Grillaud	Maison
J18	LN209	3	1 rue de la Marzelle de Grillaud	Maison
J18	LS280	3	41 rue de la Marzelle de Grillaud	Maison
J18	LT137	3	39 rue du Calvaire de Grillaud	Maison
J18	LT245	3	18 rue Condorcet	Maison
J18	LT178	3	9 rue du Parc de Procé	Maison

J18	LS516	3	38 rue Joncours	Maison
K19	HW324	3	8 rue Meuris	Immeuble
K19	HW341	3	10 rue Meuris	Immeuble
K19	HW340	3	10 bis rue Meuris	Immeuble
K19	HW340	3	12 rue Meuris	Immeuble
K19	IO122	3	29 boulevard Saint Aignan	Maison
K19	IO226	3	31 boulevard Saint Aignan	Maison
K19	HW366	3	41 boulevard Saint Aignan	Maison
K18	IN183	3	46 boulevard Saint Aignan	Maison
K18	HW7	3	49 boulevard Saint Aignan	Maison
K18	IP323	3	1 rue Pierre Joseph Colin	Maison
J18	KW258	3	85 boulevard de l'Egalité	Maison
K19	HV205	3	20 rue Cuvier	Immeuble
J18	LP477	3	1 place des Dervallières	Eglise Saint Laurent
J18	KW718	3	35 rue Paul Bert	Immeuble
J17	KV335	3	47 rue Baptiste Marcet	Jeux de boules nantaises
J18	KX651	3	11 rue Ampère	Maison
J18	KX661	3	17 rue Ampère	Ecole
K18	IP248	3	3 rue de la Hunaudais	Maison
J18	KW119	3	37 rue des Renardières	Maison
J18	KX588	3	3 place Saint Clair	Eglise Saint Clair
J18	KX1121	3	10 rue Maxime Maufra	Maison
J18	KX841	3	11 rue Claude Bernard	Maison
K18	IO161	3	7 place de la Chapelle	Maison
K18	IO156	3	9 rue Montyon	Maison
K18	IO155	3	11 rue Montyon	Maison
J18	LT123	3	37 rue du Parc de Procé	Maison
J18	LS103	3	8 rue Paul Chabas	Maison
J18	LS102	3	8 bis rue Paul Chabas	Maison
J18	LS101	3	10 rue Paul Chabas	Maison
J18	LS100	3	12 rue Paul Chabas	Maison
J18	LS499	3	16 rue Paul Chabas	Maison
J19	KX420	3	10 rue Nicolas Appert	Maison
J18	KZ354	3	86 bis-88 rue Nicolas Appert	Jeux de boules nantaises
K18	IN178	3	3 rue Marcel Schwob	Maison
K19	HW62	3	2 rue de la Brasserie	Immeuble
K19	HW195	3	12 rue de la Brasserie	Immeuble
K19	HW76	3	87 quai de la Fosse	Immeuble
K19	HW77	3	88 quai de la Fosse	Immeuble
K19	HW315	3	92 quai de la Fosse	Immeuble
K19	HW110	3	100 quai de la Fosse	Immeuble
J19	KY217	3	15 rue des Roses	Maison
J19	KY174	3	2 rue des Martyrs	Maison
J18	KZ469	3	1 rue Patria	Maison
J18	KZ586	3	4 avenue Yves Marie	Maison
J18	KZ467	3	5 rue Patria	Maison
J18	KZ5	3	38 rue de la Caillette	Maison
J18	KY345	3	42 rue Lamartine	Maison
J19	KY212	3	28 rue de la Chézine	Maison
K19	IO113	3	1 place Louis Daubenton	Immeuble
J18	LM226	3	35 boulevard de la Solidarité	Maison
J18	IO52	3	13 rue de la Montagne	Maison
J18	IP578	3	45 rue de la Montagne	ancien bâtiment industriel
J17	KV175	3	19 rue de la Petite Reine	Ecole
J19	KX785	3	18 rue de la Ville en Bois	Maison
J19	KX381	3	20 rue de la Ville en Bois	Maison
J19	HV284	3	23 rue de la Ville en Bois	Maison



## PATRIMOINES

J18	KW739	3	7 rue du Prinquiau	Maison
J19	KX422	3	7 rue Clémence Royer	ancien bâtiment industriel
K18	IP571	3	15 bis rue de la Confiserie	Maison
J18	KX835	3	11-13-15 rue Giton	Maison
J19	HV266	3	1 rue Vauquelin	Maison
J19	HT274	4	40 avenue René Bazin	Maison
J19	HS224	4	4 rue Marie Anne du Boccage	Immeuble
J19	HT106	4	22 rue Marie Anne du Boccage	Maison
J19	HT103	4	28 rue Marie Anne du Boccage	Immeuble
J19	LW383	4	1 rue George Sand	Maison
J19	LW38	4	2 rue George Sand	Maison
J19	LW614	4	6 rue George Sand	Maison
J19	LW409	4	7 rue George Sand	Maison
J19	LW34	4	10 rue George Sand	Maison
J19	LW411	4	13 rue George Sand	Maison
J19	LW29	4	14 rue George Sand	Maison
J19	LW412	4	15 - 15 Bis rue George Sand	Maison
J19	LW469	4	17 rue George Sand	Maison
J19	LW470	4	19 rue George Sand	Maison
J19	LW28	4	20 rue George Sand	Maison
J19	LW471	4	21 rue George Sand	Maison
J19	LW24	4	22 rue George Sand	Maison
J19	LW472	4	23 rue George Sand	Maison
J19	LW23	4	24 rue George Sand	Maison
J19	LW474	4	27 rue George Sand	Maison
J19	LW475	4	29 rue George Sand	Maison
J19	LW13	4	36 rue George Sand	Maison
J19	LW730	4	37 rue George Sand	Maison
J20	MR219	4	4 rue Jeanne d'Arc	Immeuble
J20	MR222	4	10 rue Jeanne d'Arc	Immeuble
J20	MR222	4	10 bis rue Jeanne d'arc	Immeuble
J19	HT36	4	7 avenue Camus	Maison
J19	HT37	4	9 avenue Camus	Maison
J19	HT38	4	11 avenue Camus	Immeuble
J19	HT327	4	14 avenue Camus	Maison
J19	HT19	4	16 avenue Camus	Maison
J19	HT19	4	20 avenue Camus	Maison
J19	HT209	4	21 avenue Camus	Maison
J19	HT12	4	26 avenue Camus	Maison
J19	HT11	4	28 avenue Camus	Maison
J19	HT319	4	31 avenue Camus	Externat des Enfants Nantais
J19	LV39	4	56 avenue Camus	Maison
J19	LV38	4	58 avenue Camus	Maison
J19	LV32	4	64 avenue Camus	Maison
J19	LV31	4	66 avenue Camus	Maison
J19	HS286	4	17 passage Saint Yves	Maison
J19	HS287	4	19 passage Saint Yves	Maison
J19	HS293	4	21 passage Saint Yves	Maison
J19	MT265	4	1 rue Villebois Mareuil	Maison
J19	MT266	4	3 rue Villebois Mareuil	Maison
J19	MT268	4	7 rue Villebois Mareuil	Maison
I19	MO112	4	5 boulevard des Anglais	Maison
I19	MO111	4	7 boulevard des Anglais	Maison
I19	MO80	4	31 boulevard des Anglais	Immeuble
I18	MN798	4	111 boulevard des Anglais	Maison
I18	MN418	4	113 boulevard des Anglais	Maison
J19	HS71	4	9 rue de la Bastille	Maison



J19	HS73	4	11 rue de la Bastille	Immeuble
J19	HS434	4	18 rue de la Bastille	Maison
J19	HS316	4	20 rue de la Bastille	Maison
J19	HS257	4	25 rue de la Bastille	Immeuble
J19	HS258	4	25 bis rue de la Bastille	immeuble
J19	HS254	4	27 rue de la Bastille	Immeuble
J19	LW249	4	42 rue de la Bastille	Maison
J19	LW250	4	42 bis rue de la Bastille	Maison
J19	LW256	4	44 bis rue de la Bastille	Maison
J19	LW255	4	46 rue de la Bastille	Maison
J19	LW283	4	58 rue de la Bastille	Immeuble
J19	LW703	4	64 rue de la Bastille	Maison
J19	LW351	4	66 rue de la Bastille	Maison
J19	HT13	4	67 rue de la Bastille	Maison
J19	LW605	4	68 rue de la Bastille	Maison
J19	HT8	4	69 rue de la Bastille	Maison
J19	HT315	4	71 rue de la Bastille	Maison
J19	LW445	4	74 rue de la Bastille	Maison
J19	LW704	4	76 rue de la Bastille	Maison
J19	LW451	4	78 rue de la Bastille	Maison
J19	LV41	4	93 rue de la Bastille	Immeuble
J19	LW365	4	1 rue Germain Boffrand	Maison
J19	LW435	4	3 rue Germain Boffrand	Maison
J19	LW433	4	5 rue Germain Boffrand	Maison
J19	LW722	4	5 bis rue Germain Boffrand	Maison
J19	LW398	4	14 rue Germain Boffrand	Maison
J19	LW399	4	16 rue Germain Boffrand	Maison
J19	LW460	4	15 rue Germain Boffrand	Maison
J19	LW461	4	17 rue Germain Boffrand	Maison
J19	LW427	4	18 rue Germain Boffrand	Maison
J19	LW462	4	19 rue Germain Boffrand	Maison
J19	LW428	4	20 rue Germain Boffrand	Maison
J19	LW429	4	22 rue Germain Boffrand	Maison
J19	LW431	4	24 rue Germain Boffrand	Maison
J19	LW232	4	12 passage Leroy	Maison
J19	LW737	4	15-17 passage Leroy	Maison
J19	LW354	4	4 rue Guibal	Maison
J19	LW357	4	6 rue Guibal	Maison
J19	LW439	4	7 rue Guibal	Maison
J19	LW358	4	8 rue Guibal	Maison
J19	LW384	4	41 rue Guibal	Maison
J20	MR206	4	15 rue Paul Bellamy	Immeuble
J20	EX70	4	16 rue Paul Bellamy	Immeuble
J20	EX116	4	18 rue Paul Bellamy	Immeuble
J20	EX77	4	22 rue Paul Bellamy	Immeuble
J20	MR583	4	38 rue Paul Bellamy	Immeuble
J20	MR190	4	40 rue Paul Bellamy	Immeuble
J20	MR195	4	54 rue Paul Bellamy	Maison
J20	MR543	4	58 rue Paul Bellamy	Maison
J20	MR166	4	60 rue Paul Bellamy	Immeuble
J20	MR416	4	64 rue Paul Bellamy	Maison
J20	MR546	4	66 rue Paul Bellamy	Maison
J20	MR170	4	68 rue Paul Bellamy	Maison
J20	MS268	4	70 rue Paul Bellamy	Maison
J19	MT87	4	109 rue Paul Bellamy	Maison
I19	MS416	4	124 rue Paul Bellamy	Maison
I19	MS585	4	134 rue Paul Bellamy	Maison

## PATRIMOINES

I19	MT748	4	143 rue Paul Bellamy	Maison
I19	MT630	4	145 rue Paul Bellamy	Maison
I19	NV441	4	146 rue Paul Bellamy	Maison
I19	NV328	4	148 rue Paul Bellamy	Maison
I19	MV651	4	175 rue Paul Bellamy	Maison
I19	MV189	4	191 rue Paul Bellamy	Maison
I19	MV188	4	193 rue Paul Bellamy	Maison
I19	NV413	4	220 rue Paul Bellamy	Immeuble
I19	NV412	4	222 rue Paul Bellamy	Immeuble
I19	NV1	4	228 rue Paul Bellamy	Immeuble
I20	NW143	4	41 boulevard Eugène Orieux	Maison
I20	NW141	4	45 boulevard Eugène Orieux	Maison
I20	NW127	4	51 boulevard Eugène Orieux	Maison
I20	NW126	4	53 boulevard Eugène Orieux	Maison
I20	NW17	4	61 boulevard Eugène Orieux	Maison
I20	NW6	4	83 boulevard Eugène Orieux	Maison
I20	NW463	4	103 boulevard Eugène Orieux	Maison
I20	NW462	4	105 boulevard Eugène Orieux	Maison
I20	NX98	4	106 boulevard Eugène Orieux	Maison
J19	LW704	4	4 rue de Toutes Joies	Maison
J19	LW673	4	1 rue Alexandre Dumas	Cure de Notre Dame de Toutes Joies
J19	LW430	4	4 rue Alexandre Dumas	Maison
J19	LW425	4	6 rue Alexandre Dumas	Maison
J19	LW424	4	8 rue Alexandre Dumas	Maison
J19	LW413	4	20 rue Alexandre Dumas	Maison
J19	MO356	4	33 rue Alexandre Dumas	Maison
J19	MO352	4	39 rue Alexandre Dumas	Maison
J19	MR118	4	10 Bis rue des Hauts Pavés	Immeuble
J19	MR446	4	15 rue des Hauts Pavés	Immeuble
J19	MT171	4	16 rue des Hauts Pavés	Immeuble
J19	MP336	4	45 rue des Hauts Pavés	Immeuble
J19	MP405	4	47 rue des Hauts Pavés	Immeuble
J19	MT459	4	66 rue des Hauts Pavés	Immeuble
J19	MT761	4	78 rue des Hauts Pavés	Maison
J19	MP76	4	79 rue des Hauts Pavés	Immeuble
I19	MT495	4	94 rue des Hauts Pavés	Immeuble
I19	MV600	4	98 rue des Hauts Pavés	Immeuble
I19	MV521	4	104 rue des Hauts Pavés	Maison
J19	HS72	4	10 rue Harouys	Immeuble
J19	HS72	4	12 rue Harouys	Immeuble
J19	HS72	4	14 rue Harouys	Immeuble
J19	HS191	4	16 rue Harouys	Immeuble
J19	HS192	4	18 rue Harouys	Immeuble
J19	HS193	4	20 rue Harouys	Immeuble
J19	HS194	4	24 rue Harouys	Immeuble
J19	HS208	4	26 rue Harouys	Immeuble
J19	HS209	4	28 rue Harouys	Immeuble
J19	HS210	4	30 rue Harouys	Maison
J19	EZ29	4	1 rue Capitaine Corhumel	Immeuble
J19	EZ16	4	8 rue Capitaine Corhumel	Immeuble
J19	EZ26	4	18 rue Capitaine Corhumel	Maison
J19	EZ209	4	2 place Edouard Normand	Immeuble
J19	EZ208	4	3 place Edouard Normand	Immeuble
J19	EZ207	4	4 place Edouard Normand	Immeuble
J19	EZ25	4	5 place Edouard Normand	Immeuble
J19	EZ24	4	6 place Edouard Normand	Immeuble
J19	EZ23	4	7 place Edouard Normand	Immeuble

J19	EZ22	4	8 place Edouard Normand	Immeuble
J19	EZ21	4	9 place Edouard Normand	Immeuble
J19	EZ3	4	12 place Edouard Normand	Immeuble
J19	HS520	4	13 place Edouard Normand	Immeuble
J19	HS391	4	14 place Edouard Normand	Immeuble
J19	HS391	4	15 place Edouard Normand	Immeuble
J19	HS61	4	19 place Edouard Normand	Immeuble
J19	HS370	4	20 place Edouard Normand	Immeuble
J19	HS63	4	21 place Edouard Normand	Immeuble
J19	MR6	4	2 rue de Miséricorde	Maison
J19	MR295	4	3 rue d'Auvours	Maison
J19	MR528	4	5 rue d'Auvours	Maison
J19	MR610	4	8 rue d'Auvours	Maison
J19	EZ13	4	1 rue Menou	Immeuble
J19	HS2	4	2 rue Menou	Immeuble
J19	EZ4	4	9 rue Menou	Maison
J19	HS393	4	14 rue Menou	Immeuble
I20	NV220	4	8 rue François Bruneau	Maison
I20	NV225	4	10 rue François Bruneau	Maison
I20	NV460	4	20 rue François Bruneau	Maison
I20	MS465	4	31 rue François Bruneau	Maison
I19	MV363	4	4 rue Emile Souvestre	Maison
I19	MV364	4	6 rue Emile Souvestre	Maison
I19	MV719	4	8 rue Emile Souvestre	Maison
I19	MT618	4	13 rue Emile Souvestre	Maison
I19	NV54	4	5 rue Charles Le Goffic	Maison
I19	NV56	4	7 rue Charles Le Goffic	Maison
I19	NV57	4	9 rue Charles Le Goffic	Maison
I19	NV68	4	15 rue Charles Le Goffic	Maison
J19	MP131	4	1 rue d'Angoumois	Immeuble
J19	MP127	4	2 rue d'Angoumois	Immeuble
J19	MP132	4	3 rue d'Angoumois	Immeuble
J19	MP126	4	4 rue d'Angoumois	Immeuble
J19	MP133	4	5 rue d'Angoumois	Immeuble
J19	MP125	4	6 rue d'Angoumois	Immeuble
J19	MP134	4	7 rue d'Angoumois	Immeuble
J19	MP124	4	8 rue d'Angoumois	Immeuble
J19	MP68	4	1 rue du Berry	Maison
J19	MP138	4	2 rue du Berry	Immeuble
J19	MP137	4	4 rue du Berry	Immeuble
J19	MP136	4	6 rue du Berry	Immeuble
J19	MP135	4	8 rue du Berry	Immeuble
J19	EZ189	4	1 rue du Marchix	Immeuble
J19	EZ189	4	3 rue du Marchix	Immeuble
J19	EZ61	4	2 rue Jean Jaurès	Immeuble
J19	EZ62	4	4 rue Jean Jaurès	Immeuble
J19	EZ63	4	6 rue Jean Jaurès	Immeuble
J19	EZ64	4	8 rue Jean Jaurès	Immeuble
J19	EZ225	4	10 rue Jean Jaurès	Immeuble
J19	EZ80	4	12 rue Jean Jaurès	Immeuble
J19	EZ289	4	14 rue Jean Jaurès	Immeuble
J19	EZ189	4	18 rue Jean Jaurès	Immeuble
J19	EZ188	4	20 rue Jean Jaurès	Immeuble
J19	EZ187	4	22 rue Jean Jaurès	Immeuble
J19	EZ186	4	24 rue Jean Jaurès	Immeuble
J19	EZ185	4	26 rue Jean Jaurès	Immeuble
J19	EZ184	4	28 rue Jean Jaurès	Immeuble

## PATRIMOINES

J19	EZ183	4	30 rue Jean Jaurès	Immeuble
J19	LW283	4	2 rue Charles Monselet	Immeuble
J19	LW301	4	20 rue Charles Monselet	Maison
J19	LW100	4	30 rue Charles Monselet	Immeuble
J19	LW97	4	36 rue Charles Monselet	Maison
J19	LW61	4	40 rue Charles Monselet	Maison
J19	LW702	4	42 rue Charles Monselet	Maison
J19	LW58	4	44 rue Charles Monselet	Maison
J19	LW53	4	50 rue Charles Monselet	Maison
J19	LW44	4	52 rue Charles Monselet	Maison
J19	MO349	4	3 boulevard Luc Olivier Merson	Maison
J19	MO378	4	7 boulevard Luc Olivier Merson	Maison
J19	MO372	4	19 boulevard Luc Olivier Merson	Maison
J19	HT85	4	1 rue Mondésir	Immeuble
J19	HS229	4	2 Ter rue Mondésir	Maison
J19	HS230	4	4 rue Mondésir	Maison
J19	LW346	4	5 rue Mondésir	Maison
J19	HT262	4	7 rue Mondésir	Maison
J19	HT316	4	11 rue Mondésir	Lycée Françoise d'Amboise
J19	HS388	4	12 rue Mondésir	Maison
J19	HS244	4	14 rue Mondésir	Maison
I19	MV420	4	18 rue Jules Simon	Maison
I19	MV444	4	34 rue Jules Simon	Maison
I19	MV446	4	36 rue Jules Simon	Maison
J19	MT487	4	11 rue Ludovic Lefèvre	Maison
I19	MV517	4	5 rue Félix Faure	Maison
I19	MV516	4	9 rue Félix Faure	Maison
I19	MV598	4	18 rue Félix Faure	Maison
I19	MV462	4	20 rue Félix Faure	Maison
I19	MV608	4	38 rue Félix Faure	Maison
I19	MV71	4	60 rue Félix Faure	Maison
I19	MV438	4	13 rue Bonaparte	Maison
J19	MR230	4	4 bis rue Sarrazin	Immeuble
J19	MR231	4	6 rue Sarrazin	Immeuble
J19	EZ425	4	6 bis rue Sarrazin	Maison
J19	EZ57	4	7 rue Sarrazin	Immeuble
J19	MR232	4	8 rue Sarrazin	Immeuble
J19	EZ56	4	9 rue Sarrazin	Immeuble
J19	MR233	4	10 rue Sarrazin	Immeuble
J19	EZ56	4	11 rue Sarrazin	Immeuble
J19	MR234	4	12 bis rue Sarrazin	Immeuble
J19	EZ429	4	6 allée Maud Mannoni	Immeuble
J20	MR431	4	2 rue de Bel Air	Immeuble
J20	MR256	4	15 rue de Bel Air	Immeuble
J19	MR529	4	21 rue de Bel Air	Immeuble
J20	MR563	4	40 rue de Bel Air	Collège Victor Hugo
J20	MR314	4	44 bis rue de Bel Air	Théâtre
J20	MR136	4	47 rue de Bel Air	Maison
J20	MR158	4	54 rue de Bel Air	Maison
J20	MR152	4	63 rue de Bel Air	Maison
J20	MR153	4	65 rue de Bel Air	Maison
I19	MV695	4	44 rue Casimir Perier	Maison
I19	MV108	4	46 rue Casimir Perier	Maison
I19	MV109	4	48 rue Casimir Perier	Maison
I19	MV721	4	54 rue Casimir Perier	Maison
I19	MV138	4	21 boulevard Lelasseur	Maison
I19	MV121	4	23 boulevard Lelasseur	Maison

I19	MV693	4	29 boulevard Lelasseur	Maison
I19	MV62	4	35 boulevard Lelasseur	Maison
J20	EX36	4	1 place Chateaubriand	Immeuble
J20	EX67	4	2 rue Chateaubriand	Immeuble
J20	EX109	4	8 rue Chateaubriand	Immeuble
J20	EX16	4	9 rue Chateaubriand	Immeuble
J20	EX24	4	19 rue Chateaubriand	Immeuble
J20	EX25	4	21 rue Chateaubriand	Immeuble
J20	EX29	4	23 rue Chateaubriand	Immeuble
J20	EX30	4	25 rue Chateaubriand	Immeuble
J20	EX31	4	27 rue Chateaubriand	Immeuble
J19	MP410	4	13 rue de la Pelleterie	Maison
J20	MR504	4	13 rue de la Distillerie	Maison
J20	MS249	4	24 rue de la Distillerie	Maison
J20	MR175	4	45 rue de la Distillerie	Archives départementales
J19	MR269	4	9 rue Yves Bodiguel	Immeuble
J19	MR49	4	14 rue Yves Bodiguel	Immeuble
J19	MR274	4	17 rue Yves Bodiguel	Immeuble
J19	MR276	4	21 rue Yves Bodiguel	Immeuble
J19	MR38	4	26 rue Yves Bodiguel	Immeuble
J19	MR262	4	4 rue Auguste Brizeux	Immeuble
J19	MR263	4	6 rue Auguste Brizeux	Immeuble
J19	MR475	4	14 rue Auguste Brizeux	Immeuble
J19	MR272	4	14 bis rue Auguste Brizeux	Immeuble
J19	LW426	4	3 rue Alfred de Musset	Maison
J19	LW404	4	12 rue Alfred de Musset	Maison
J19	LW406	4	16 rue Alfred de Musset	Maison
J19	LW407	4	18 rue Alfred de Musset	Maison
I19	MV20	4	32 rue Léon Say	Maison
J19	MP114	4	3 rue de Saintonge	Immeuble
J19	MP108	4	4 rue de Saintonge	Immeuble
J19	MP115	4	5 rue de Saintonge	Immeuble
J19	MP109	4	6 rue de Saintonge	Immeuble
J19	MT222	4	39 rue Général Bedeau	Maison
J19	MT799	4	12 rue de Russeil	Maison
J19	MT158	4	24 rue de Russeil	Maison
J19	MT171	4	42 rue de Russeil	Maison
I20	NW577	4	9 rue Félix Thomas	Maison
I20	MS450	4	11 rue Cochard Polenne	Maison
I20	NV210	4	4 rue du Ballet	Ecole Saint Félix
I20	NV465	4	8 rue du Ballet	Maison
I20	NV183	4	10 rue du Ballet	Maison
I19	NV285	4	27 rue du Ballet	Lycée Saint Félix
I19	NT559	4	3 rue Adrien Delavigne	Maison
J19	HS215	4	34 boulevard Gabriel Guist'Hau	Immeuble et maison
J19	HS215	4	34 bis boulevard Gabriel Guist'Hau	Immeuble et maison
J19	MR73	4	8 avenue Docteur Heurteaux	Maison
J20	MS302	4	102 rue Paul Bellamy	Maison
J19	MT114	4	7 bis rue Molac	Maison
J19	MT98	4	20 rue Molac	Monastère
J19	MR288	4	14 place Viarme	Immeuble
J19	MR324	4	18 place Viarme	Immeuble
J19	MR286	4	19 place Viarme	Immeuble
J19	HS1	4	28 place Viarme	Immeuble
J19	EZ211	4	30 place Viarme	Immeuble
J19	MR283	4	7 rue Frédureau	Immeuble
J18	LX117	4	11 boulevard Clovis Constant	Maison

## PATRIMOINES

J19	LX144	4	15 boulevard Auguste Pageot	Maison
I20	NW461	4	16 boulevard Michelet	Maison
I20	NX149	4	38 boulevard Michelet	Maison (Faculté des sciences)
I20	NX1	4	110 boulevard Michelet	Garage de la Morrhonnière
J19	HS1	4	1 rue Félibien	Immeuble
J19	MR311	4	4 rue Félibien	Immeuble
J19	MR307	4	12 rue Félibien	Maison
J19	HS19	4	13 rue Félibien	Maison
J19	HS22	4	19 rue Félibien	Maison
J19	HS27	4	21 rue Félibien	Maison
J19	HS28	4	23 rue Félibien	Maison
J19	HS1	4	28 rue Félibien	Immeuble
J19	LW180	4	30 rue Félibien	Maison
J19	LW183	4	36 rue Félibien	Maison
J19	LW192	4	42 rue Félibien	Maison
J19	HS323	4	47 rue Félibien	Maison
J19	LW195	4	60 rue Félibien	Maison
J19	LW197	4	66-66 bis rue Félibien	Maison
J19	LW107	4	84 rue Félibien	Maison
J19	LW671	4	86 rue Félibien	Maison
J19	LW102	4	88 rue Félibien	Maison
I19	NV490	4	13 rue Vidie	Maison
J20	MS268	4	1 rue de Bouillé	Maison
J20	MR171	4	2 rue de Bouillé	Maison
J20	MS266	4	5 rue de Bouillé	Maison
J20	MR175	4	8 rue de Bouillé	Archives départementales
J20	MS144	4	9 rue de Bouillé	Maison
J20	MS265	4	10 rue de Bouillé	Maison
J20	MS260	4	12 rue de Bouillé	Maison
J20	MS259	4	14 rue de Bouillé	Maison
J20	MS218	4	18 rue de Bouillé	Maison
I20	MS364	4	12 rue de Châteaulin	Maison
I20	MS359	4	16 rue de Châteaulin	Maison
I20	MS358	4	20 rue de Châteaulin	Maison
I20	MS428	4	15 rue Leglas-Maurice	Etablissement d'enseignement supérieur
J20	MS224	4	35 quai de Versailles	Maison
J20	MS78	4	40 bis quai de Versailles	Immeuble
J20	MS78	4	41 quai de Versailles	Immeuble
I20	MS354	4	21 rue Bonnamen	Maison
J19	KY112	4	40 rue de Gigant	Maison
J19	LW31	4	17 rue de Carcouet	Maison
J19	LW26	4	21 rue de Carcouet	Maison
J19	LW25	4	23 rue de Carcouet	Maison
J19	MO359	4	24 rue de Carcouet	Maison
J19	LW21	4	25 rue de Carcouet	Maison
J19	LW20	4	29 rue de Carcouet	Maison
I20	NW503	4	2 bis - 2 Ter rue de la Haute Forêt	Maison
J20	MS594	4	37 quai de Versailles / avenue des Mandarines	Ancien bâtiment industriel (Tannerie Vincent)
J19	EZ192	4	1 rue d'Erlon	Immeuble
J19	EZ197	4	11 rue d'Erlon	Immeuble
J19	EZ437	4	14 rue d'Erlon	Immeuble
J19	LW334	4	1 place Emile Sarradin	Immeuble
J19	LW100	4	3 place Emile Sarradin	Immeuble
J19	LW101	4	2 place Emile Sarradin	Immeuble
J19	LW369	4	4 place Emile Sarradin	Immeuble

J19	LW335	4	6 place Emile Sarradin	Immeuble
I19	NV75	4	1 place du Croisic	Maison
I19	NV74	4	3 place du Croisic	Maison
I19	NV83	4	20-22 rue de la Ville aux Roses	Maison
J19	LW518	4	19 Bis rue Francis Merlant	Maison
J19	LW508	4	33 rue Francis Merlant	Maison
J19	LW464	4	2 rue Octave Feuillet	Eglise Notre Dame de Toutes Joies
J19	LW488	4	5 rue Octave Feuillet	Maison
J19	LW487	4	7 rue Octave Feuillet	Maison
J19	LW486	4	9 rue Octave Feuillet	Maison
I20	NW605	4	1 place Saint Félix	Immeuble
I20	NW605	4	2 place Saint Félix	Immeuble
I20	NW436	4	3 place Saint Félix	Immeuble
I20	NW436	4	4 place Saint Félix	Immeuble
I20	NW483	4	8 place Saint Félix	Eglise Saint Félix
J19	MO467	4	3 place Anatole France	Ancienne clinique
J19	MO318	4	4 place Anatole France	Maison
I20	NW447	4	8 rue Colombel	Immeuble
I19	MT553	4	Place Emile Fritsch	Eglise Saint Pasquier
I19	NT781	4	2 Ter boulevard Gabriel Lauriol	Maison
I19	NT779	4	4 boulevard Gabriel Lauriol	Maison
I19	NT621	4	6 boulevard Gabriel Lauriol	Maison
I19	NT757	4	12 boulevard Gabriel Lauriol	Maison
I19	NT594	4	14 boulevard Gabriel Lauriol	Maison
I19	NT593	4	16 boulevard Gabriel Lauriol	Maison
I19	NT592	4	18 boulevard Gabriel Lauriol	Maison
I19	NV480	4	3 boulevard des Frères de Goncourt	Maison
I19	NV474	4	5 boulevard des Frères de Goncourt	Maison
I19	NV1	4	23 boulevard des Frères de Goncourt	Immeuble
J19	LW246	4	1 passage Leroy	Maison
J19	LW246	4	1 Bis passage Leroy	Maison
J19	LW243	4	2 passage Leroy	Maison
J19	LW253	4	5 passage Leroy	Maison
J19	MT398	4	12 rue du Maine	Maison
J19	MT399	4	14 rue du Maine	Maison
J19	MT401	4	18 rue du Maine	Maison
I19	MT777	4	1 rue Noire	Maison
I19	MT80	4	4 rue Noire	Maison
I19	MT79	4	6 rue Noire	Maison
J19	MT63	4	14 rue Noire	Maison
J19	MT261	4	30 rue Noire	Maison
J19	MT684	4	32 rue Noire	Maison
J19	MT214	4	45 rue Noire	Ecole
J19	MT681	4	61 rue Noire	Immeuble
J19	MT681	4	63 rue Noire	Immeuble
J19	MP121	4	1 rue d'Aunis	Immeuble
J19	MP122	4	3 rue d'Aunis	Immeuble
J19	MP117	4	4 rue d'Aunis	Immeuble
J19	MP123	4	5 rue d'Aunis	Immeuble
J19	MP116	4	6 rue d'Aunis	Immeuble
J19	HS11	4	4 passage Levesque	Maison
J19	HS12	4	4 bis passage Levesque	Maison
J19	HS380	4	6 passage Levesque	Maison
J19	HS518	4	8 passage Levesque	Maison



## PATRIMOINES

J19	HS519	4	8 bis passage Levesque	Maison
J19	HS43	4	11 passage Levesque	Maison
J19	HS453	4	12 passage Levesque	Maison
J19	HS39	4	15 passage Levesque	Maison
J19	HS39	4	15 bis passage Levesque	Maison
J19	HS29	4	17 passage Levesque	Maison
J19	HS26	4	19 passage Levesque	Maison
J19	LW356	4	5 rue Lieutenant Sageran	Maison
J19	LW359	4	7 rue Lieutenant Sageran	Maison
J19	LW364	4	15 rue Lieutenant Sageran	Maison
J19	EZ364	4	2 place du Martray	Immeuble
J20	MR579	4	2 impasse Saint Stanislas	Lycée Saint Stanislas
J20	MR579	4	2 impasse Saint Stanislas	Bâtiment d'entrée du Lycée Saint Stanislas
J19	LV40	4	1 rue des Dervallières	Immeuble
J19	LW490	4	2 Bis rue des Dervallières	Maison
J19	LW491	4	4 Ter rue des Dervallières	Maison
J19	LW529	4	10 rue des Dervallières	Immeuble
J19	LV17	4	17 rue des Dervallières	Maison
J19	LV10	4	23 rue des Dervallières	Maison
J18	LX115	4	44 rue des Dervallières	Maison du Parc de Procé
I20	NX153	4	1 chemin de la Houssinière	Rectorat
J19	MR410	4	12 rue de Savenay	Maison
J20	MR218	4	Rue de Talensac	Marché de Talensac
J20	MR212	4	10 rue de Talensac	Immeuble
J20	MR201	4	16 bis -18 rue de Talensac	Chapelle (arrière de l'école)
J19	MO212	4	28 rue de la Mélinière	Maison
I19	MO157	4	51 rue de la Mélinière	Maison
I19	MO100	4	76 rue de la Mélinière	Maison
I19	MO99	4	78 rue de la Mélinière	Maison
J19	HS207	4	12 rue du 14 Juillet	Ancien Lycée Vial
J19	MT445	4	10 rue Ernest Legouvé	Immeuble
J20	MS248	4	10 rue de la Distillerie	Immeuble
J20	MS256	4	46 rue de la Distillerie	Maison
J20	MS691	4	58 rue de la Distillerie	Maison
J20	MR530	4	17 rue Adolphe Moitié	Immeuble
J20	MR514	4	17 Bis rue Adolphe Moitié	Immeuble
I20	NV167	4	9 rue Soubzmain	Maison
J19	HS296	4	32 rue Docteur Brindeau	Maison
J19	EZ284	4	2 rue du Trépied	Immeuble
J19	EZ428	4	4 rue du Trépied	Chapelle
I20	NW581	4	13 boulevard Van Iseghem	Maison
I20	NW486	4	54 boulevard Van Iseghem	Maison
I20	NW603	4	56 boulevard Van Iseghem	Maison
I20	NW542	4	57 boulevard Van Iseghem	Maison
J19	MO466	4	10 rue Camille Flammarion	Maison
J19	MO2	4	33 rue Camille Flammarion	Maison
J19	MP139	4	8 rue de la Pelleterie	Immeuble
J19	MP398	4	33 rue de la Pelleterie	Maison
J19	MO34	4	29 rue Meusnier de Querlon	Maison
J19	MO35	4	31 rue Meusnier de Querlon	Maison
I19	MO84	4	72 rue Meusnier de Querlon	Maison
I20	NW673	4	5 place Saint Félix	Immeuble
J20	MS143	4	2 rue Eugène Tessier	Maison
I19	NT513	4	1-3 rue Charles Lebourg	Ecole Charles Lebourg
I20	NT513	4	5 rue Charles Lebourg	Ecole Charles Lebourg
J19	MT692	4	7 rue Haute Roche	Etablissement médical
I20	NW68	4	28 rue Fellonneau	Maison



I20	NT787	4	24 boulevard Henry Orrion	Maison
I19	NT521	4	48 boulevard Henry Orrion	Maison
I19	NT524	4	54 boulevard Henry Orrion	Maison
J19	MR227	4	3 place Saint Similien	Eglise Saint Similien
I20	MS783	4	14 rue du Mont Goguet	Maison
I20	MS695	4	23 boulevard Amiral Courbet	Immeuble
I20	NT806	4	12 rue du Loquidy	Maison
I20	MS695	4	5 rue Francis Garnier	Immeuble
I20	MS695	4	7 rue Francis Garnier	Immeuble
I20	NT437	4	3 rue Amédée Ménard	Maison
I19	NV140	4	5 avenue de la Prémondière	Maison
J21	CI161	5	61 boulevard de Doulon	Maison
J21	BW163	5	113 boulevard de Doulon	Maison
J21	BW162	5	115 boulevard de Doulon	Maison
J21	CE111	5	12 rue des Rochettes	Pavillon de la Caserne Richemont
J21	CE111	5	14 rue des Rochettes	Pavillon de la Caserne Richemont
I20	BZ34	5	23 rue du Port Guichard	Jeux de Boules Nantaises
I20	BY691	5	35 rue du Port Guichard	Maison
I20	BY690	5	37 rue du Port Guichard	Maison
I20	BZ141	5	10 rue d'Espagne	Maison
I20	BZ746	5	2 rue Saint Rogatien	Immeuble
I20	BZ159	5	1 place des Enfants Nantais	Immeuble
I20	BZ174	5	2 place des Enfants Nantais	Immeuble
I20	BZ203	5	5 place des Enfants Nantais	Immeuble
I20	BZ611	5	8 place des Enfants Nantais	Immeuble
J20	EV499	5	22 rue Préfet Bonnefoy	Maison
J20	EV312	5	24 rue Préfet Bonnefoy	Maison
J20	EV313	5	26 rue Préfet Bonnefoy	Maison
J20	EV314	5	28 rue Préfet Bonnefoy	Maison
J20	EV315	5	30 rue Préfet Bonnefoy	Maison
J20	EW516	5	45 rue Préfet Bonnefoy	Maison
J20	EW16	5	78 rue Préfet Bonnefoy	Maison
J20	EW15	5	80 rue Préfet Bonnefoy	Maison
J20	EW431	5	86 rue Préfet Bonnefoy	Maison
J20	EW389, EW390, EW391	5	26-28 rue Henri Cochard	ancienne blanchisserie Brunet
J20	EW380	5	30 rue Henri Cochard	ancienne blanchisserie Brunet
I21	BX102	5	127 boulevard des Poilus	Maison
I21	BX101	5	131 boulevard des Poilus	Maison
I21	BX662	5	133 boulevard des Poilus	Maison
I21	BX722	5	135 boulevard des Poilus	Maison
I21	BX70	5	145 boulevard des Poilus	Maison
I21	BX59	5	147-149 boulevard des Poilus	Maison
I21	BX58	5	153 boulevard des Poilus	Maison
I21	BX57	5	155 boulevard des Poilus	Maison
I21	BY687	5	1 boulevard des Belges	Immeuble
I21	BY146	5	51 boulevard des Belges	Maison
I21	BY145	5	53 boulevard des Belges	Maison
I21	BY144	5	55 boulevard des Belges	Maison
I21	BY143	5	57 boulevard des Belges	Maison
I20	BY56	5	143 boulevard des Belges	Maison
I20	BY656	5	145 boulevard des Belges	Maison
I20	BY634	5	211 boulevard des Belges	Maison
J21	CE150	5	24 rue d'Allonville	Maison
J20	ES124	5	92 rue d'Allonville	Immeuble
J20	ES150	5	96 rue d'Allonville	Immeuble
J21	ES180	5	151 rue d'Allonville	Immeuble

## PATRIMOINES

J20	CD44	5	11 avenue de la Pajaudière	Maison
I21	CD168	5	12 avenue de l'Eperonnière	Maison
I21	CD290	5	20 avenue de l'Eperonnière	Maison
I21	BY687	5	2 rue Général Buat	Immeuble
I21	BX491	5	43 rue Général Buat	Maison
I21	CD365	5	49 rue Général Buat	Immeuble
I21	CD105	5	57 rue Général Buat	Maison
I21	CD332	5	59 rue Général Buat	Maison
I21	CD103	5	61 Rue Général Buat	Maison
I21	BY365	5	68 rue Général Buat	Maison
I21	BY608	5	80 rue Général Buat	Maison
I20	BZ166	5	112 rue Général Buat	Maison
J20	ET122	5	113 rue Général Buat	Maison
J20	ET51	5	129 rue Général Buat	Maison
J20	ET47	5	137 rue Général Buat	Maison
J20	ET341	5	139 rue Général Buat	Maison
J20	ET45	5	141 rue Général Buat	Maison
J20	EV216	5	146 rue Général Buat	Immeuble
J20	EV497	5	190 rue Général Buat	Maison
J20	EV248	5	196 rue Général Buat	Maison
J20	ER92	5	2 allée Commandant Charcot	Immeuble
J20	ER102	5	12 allée Commandant Charcot	Immeuble
J20	ER111	5	15 allée Commandant Charcot	Immeuble
J20	ER112	5	15 bis allée Commandant Charcot	Immeuble
J20	ES2	5	15 rue Gambetta	Serres du Jardin des Plantes
J20	ES2	5	15 rue Gambetta	Serres du Jardin des Plantes
J20	ER297	5	106 b rue Gambetta	Immeuble
J20	ER28	5	108 rue Gambetta	Ancien couvent
I20	BY642	5	57 rue du Coudray	Maison
I20	BZ153	5	61 rue du Coudray	Maison
I20	BZ150	5	69 rue du Coudray	Maison
I20	BZ481	5	70 rue du Coudray	Maison
J20	BZ560	5	94 rue du Coudray	Maison
J20	EV214	5	5 rue Desaix	Immeuble
J20	EV213	5	7 rue Desaix	Immeuble
I20	BZ747	5	84 bis rue Desaix	Maison
J21	ES303	5	12 rue de la Havane	Maison
J20	ES248	5	4 rue Frédéric Cailliaud	Immeuble
J20	ES297	5	10 rue Frédéric Cailliaud	Immeuble
J20	ES381	5	16 rue Frédéric Cailliaud	Chapelle
J21	CH88	5	4 boulevard de Stalingrad	Immeuble
J21	ES359	5	Place de la Manu et 11 boulevard de Stalingrad	Manufacture des Tabacs
J21	ES359	5	Place de la Manu et 11 boulevard de Stalingrad	Manufacture des Tabacs
J21	ES359	5	Place de la Manu et 11 boulevard de Stalingrad	Manufacture des Tabacs
J21	ES359	5	Place de la Manu et 11 boulevard de Stalingrad	Manufacture des Tabacs
J21	ES359	5	Place de la Manu et 11 boulevard de Stalingrad	Manufacture des Tabacs
J21	ES359	5	Place de la Manu et 11 boulevard de Stalingrad	Manufacture des Tabacs
J21	ES359	5	Place de la Manu et 11 boulevard de Stalingrad	Manufacture des Tabacs
J21	ES327	5	12 boulevard de Stalingrad	Ecole Stalingrad
J20	EV204	5	4 place Alfred Lallié	Immeuble
J20	BZ727	5	5 place Alfred Lallié	Maison

J20	EV213	5	1 rue Dufour	Immeuble
J20	EV205	5	16 rue Dufour	Lycée Livet
J20	EV205	5	16 rue Dufour	Lycée Livet
J20	EV205	5	16 rue Dufour	Maison
J20	EV424	5	39 rue Dufour	Maison
J20	EV239	5	41 rue Dufour	Maison
J20	EV244	5	47 rue Dufour	Maison
I21	CD176	5	4 place du 51ème RA	Caserne Mellinet - B
I21	CD176	5	4 place du 51ème RA	Bureau Commandement
I21	CD176	5	4 place du 51ème RA	Caserne Mellinet - Cercle Officier
I21	CD176	5	4 place du 51ème RA	Caserne Mellinet - Bureau Magasin
I21	CD176	5	4 place du 51ème RA	Caserne Mellinet – Infirmerie
I21	CD176	5	4 place du 51ème RA	Caserne Mellinet - Bureau - Pole social
I21	CD176	5	4 place du 51ème RA	Caserne Mellinet - Poste de Police-logement
J21	CD176	5	4 place du 51ème RA	Caserne Mellinet - Atelier Bottier
J21	CD176	5	4 place du 51ème RA	Caserne Mellinet Magasin Habillement
J21	CD176	5	4 place du 51ème RA	Caserne Mellinet - Magasin Bureaux
J21	CD176	5	4 place du 51ème RA	Caserne Mellinet - Bureaux
J21	CD176	5	4 place du 51ème RA	Caserne Mellinet - Garage
J21	CD176	5	4 place du 51ème RA	Caserne Mellinet- magasin
J21	CD176	5	4 place du 51ème RA	Caserne Mellinet - Atelier tailleur
J21	CD176	5	4 place du 51ème RA	Caserne Mellinet – Bâtiment troupe
J21	CD176	5	4 place du 51ème RA	Caserne Mellinet – Bâtiment troupe
J20	EV429	5	1 rue de la Béraudière	Maison
J20	EV380	5	10 rue de la Béraudière	Maison
J21	BW171	5	13 boulevard Dalby	Immeuble
J21	BW27	5	52 boulevard Dalby	Immeuble
J21	CH236	5	68 boulevard Dalby	Immeuble
J21	CH236	5	70 boulevard Dalby	Immeuble
J21	CH236	5	72 boulevard Dalby	Immeuble
J21	CR269	5	11 quai Malakoff	Maison
J21	CR245	5	31 quai Malakoff	Tribune du stade Marcel Saupin
J20	CR10	5	48 quai Malakoff	Maison des compagnons du devoir
J21	CI487	5	27 rue de la Ville en Pierre	Maison
J21	BW333	5	48 rue de la Ville en Pierre	Maison
J21	BW519	5	108 rue de la Ville en Pierre	Immeuble
J21	CH412	5	103 rue Francis de Pressensé	Immeuble
J21	CH465	5	122 rue Francis de Pressensé	Maison
J21	CH409	5	2 place du Ralliement	Immeuble
J21	CH787	5	4 place du Ralliement	Immeuble
J21	ET179	5	66 rue de Coulmiers	Maison
J20	CD37	5	86 rue de Coulmiers	Maison
J20	CD22	5	94 rue de Coulmiers	Maison
J20	ET234	5	111 rue de Coulmiers	Maison
J20	ET235	5	113 rue de Coulmiers	Maison
J21	ET378	5	1 rue d'Aurelle de Paladines	Immeuble
J20	CD256	5	10 rue d'Aurelle de Paladines	Maison
J20	CD257	5	12 rue d'Aurelle de Paladines	Maison
J20	ET40	5	1 rue Maréchal Joffre	ancien IUT
J20	EV253	5	2 rue Maréchal Joffre	Maison
J20	EV257	5	8 rue Maréchal Joffre	Immeuble

## PATRIMOINES

J20	EW430	5	16 rue Maréchal Joffre	Immeuble
J20	EW92	5	26 rue Maréchal Joffre	Immeuble
J20	EW103	5	30 rue Maréchal Joffre	Immeuble
J20	EW430	5	18 rue Maréchal Joffre	Immeuble
J20	EW129	5	36 rue Maréchal Joffre	Immeuble
J20	ET7	5	37 rue Maréchal Joffre	Caserne Gouzé
J20	ET1	5	39 rue Maréchal Joffre	Eglise Saint Clément
J20	ER201	5	45 rue Maréchal Joffre	Immeuble
J20	ER248	5	47 rue Maréchal Joffre	Immeuble
J21	CI360	5	41 rue Pierre et Marie Curie	Hôpital Bellier
J21	CI489	5	1 rue Jules Bréchoir	Immeuble
J20	ET106	5	22 rue Gaston Turpin	Maison
J20	ET243	5	25 rue Gaston Turpin	Maison
J20	ET244	5	27 rue Gaston Turpin	Maison
J20	ET327	5	37 rue Gaston Turpin	Maison
J20	ET327	5	43 rue Gaston Turpin	Maison
J20	ET401	5	46 rue Gaston Turpin	Maison
J20	ET61	5	56 rue Gaston Turpin	Maison
J20	ET397	5	63 rue Gaston Turpin	Pavillons d'entrée Centre Saint Joseph
J20	ET397	5	63 rue Gaston Turpin	Centre Saint Joseph
J20	ET29	5	90 rue Gaston Turpin	Maison
J20	ET19	5	106 rue Gaston Turpin	Maison
J21	CI73	5	7 place Victor Basch	Eglise de Toutes Aides
I21	CD199	5	63 rue des Chalâtres	Maison
I21	CD124	5	87 rue des Chalâtres	Maison
I21	BX489	5	118 rue des Chalâtres	Maison
I21	BX490	5	120 rue des Chalâtres	Maison
I21	BX514	5	23 rue de l'Ouchette	Maison
I21	BX122	5	97 rue de l'Ouchette	Maison
J21	ES280	5	45 rue de Coulmiers	Eglise Ste Elisabeth
J20	ET60	5	4 rue de Courson	Maison
J21	ES359	5	Place de la Manu et 11 boulevard de Stalingrad	Immeuble (Manufactures Tabacs)
J21	ES359	5	Place de la Manu et 11 boulevard de Stalingrad	Immeuble (Manufactures Tabacs)
J21	ES405	5	1 bis avenue des 3 Frères	Immeuble
J20	EV340	5	1 quai Henri Barbusse	Immeuble
J20	EV350	5	7 quai Henri Barbusse	Immeuble
J20	EV525	5	9 bis quai Henri Barbusse	Maison
J20	ER76	5	4 rue Malherbe	Chapelle
J20	ER75	5	6 rue Malherbe	Chapelle
J20	ER102	5	27 rue de Richebourg	Immeuble
I21	BY699	5	10 rue Morand	Maison
I21	BY699	5	12 rue Morand	Maison
J20	ES260	5	2 rue Stanislas Baudry	Immeuble
J20	ES2	5	6 rue Stanislas Baudry	Maison, Jardin des Plantes
J20	ER40	5	15 place Sophie Trébuchet	Immeuble
J20	ER222	5	1 rue Georges Clémenceau	Lycée
J20	ER45	5	6 rue Georges Clémenceau	Immeuble
J20	ER47	5	8 rue Georges Clémenceau	Immeuble
J20	EV137	5	11 rue Général Margueritte	Maison
J21	ES338	5	2 rue de la Havane	Immeuble
J20	EV252	5	3 avenue Chanzy	Maison
J20	ES255	5	1 rue Ecorchard	Immeuble
J20	ES336	5	7 rue Ecorchard	Immeuble
J20	ES252	5	1 place Charles le Roux	Immeuble
J21	CI59	5	1 place Victor Basch	Maison

K20	DT140	6	Allée des Hélices	Ancien bâtiment industriel
K20	DZ4	6	1 rue Louis Blanc	Immeuble
K20	DZ122	6	19 rue Louis Blanc	Collège Aristide Briand
K20	DW96	6	43 boulevard Bénoni Goullin	Bâtiment industriel
K20	DW96	6	43 boulevard Bénoni Goullin	Bâtiment industriel
K20	DW96	6	43 boulevard Bénoni Goullin	Bâtiment industriel
K20	DW96	6	43 boulevard Bénoni Goullin	Cheminée industrielle
K20	DX20	6	4 boulevard Victor Hugo	Immeuble
K20	DV7	6	21 boulevard Victor Hugo	Immeuble
K20	DV6	6	21 bis boulevard Victor Hugo	Immeuble
K20	DV287	6	23 boulevard Victor Hugo	Immeuble
K20	DW100	6	32 boulevard Victor Hugo	Bâtiment industriel
K20	DV289	6	51 boulevard Victor Hugo	Maison
K20	DV135	6	61 boulevard Victor Hugo	Immeuble
K20	DR39	6	72 boulevard Victor Hugo	Ancienne Poste
K20	DZ24	6	2 Bis rue de la Tour d'Auvergne	Immeuble
K20	DZ141	6	6 rue de la Tour d'Auvergne	Immeuble
K20	DZ20	6	8 rue de la Tour d'Auvergne	Immeuble
K20	DY149	6	20 rue de la Tour d'Auvergne	Immeuble
K21	CT63	6	21 rue René Viviani	Palais des Sport de Beaulieu
K19	DY176	6	Parc des Chantiers	Cale n°3
K19	DY132	6	Parc des Chantiers	Bâtiments des Chantiers Navals
K19	DY176	6	Parc des Chantiers	Cale n° 2
K19	DX173	6	1 au 9 place de la Gare de l'Etat	Gare de l'Etat
K20	DY29	6	1 quai François Mitterrand et 2 rue Louis Blanc	Immeuble
K19	DY186	6	19 quai François Mitterrand	Palais de Justice
K19	DY223	6	20 quai François Mitterrand	Maison
K19	DY270	6	4 rue Léon Bureau	Nefs de Loire
K19	DX98	6	21 quai des Antilles	Hangar à Bananes
K20	DV226	6	18-20 boulevard Gustave Roch	Eglise Saint Madeleine
K20	DX212	6	34 boulevard Gustave Roch	Maison
K20	DW51	6	49 boulevard Gustave Roch	Immeuble
K21	CW40	6	9 rue François Blancho	Immeuble
K21	CW24	6	18,20,22,22b,24 rue Paul Ramadier	Immeuble
K21	CW37	6	6,7 rue François Blancho	Immeuble
K19	DX98	6	Quai du Président Wilson	Grue Grise
K19	DY13	6	38 rue Lanoue Bras de Fer	Immeuble
K20	DY87	6	26 boulevard de la Prairie au Duc	Immeuble
K20	DS2, DS3, DS4, DS5	6	1,2,3,4 place Victor Mangin	Immeuble
K20	DV90, DV91, DV92, DV93	6	5,6,7,8 place Victor Mangin	Immeuble
K20	DZ166	6	2 quai Hoche	Immeuble
K20	DZ50	6	5 quai Hoche	ancienne école
K20	DV71	6	4 rue des Feuillantines	Maison
K20	DV37	6	21 rue Dorgère	Immeuble
K20	DZ62	6	14 rue Michel Rocher	Immeuble
K20	DZ63	6	3 rue Conan Mériadec	Immeuble
K20	DV132	6	23 rue Abbé Boutet	Maison
K20	DV133	6	28 rue Abbé Boutet	Maison
K20	DZ178	6	21 boulevard Babin Chevaye	Maison
K20	DV72	6	35 rue Petite Biesse	Maison
K20	DZ123	6	14 rue Michel Columb	Immeuble
K20	DY153	6	2 place de la République	Immeuble
K20	DY169	6	3 place de la République	Immeuble
K20	DX17	6	2 rue Julien Grolleau	Maison
I19	MW443	7	4 rue Albert Calmette	Maison

## PATRIMOINES

I19	MW517	7	9 rue Albert Calmette	Maison
I19	MW516	7	11 rue Albert Calmette	Maison
I19	MW515	7	13 rue Albert Calmette	Maison
I19	MW448	7	14 rue Albert Calmette	Maison
I19	MW514	7	15 rue Albert Calmette	Maison
I19	MW503	7	25 rue Albert Calmette	Maison
I19	MW502	7	27 rue Albert Calmette	Maison
I19	MW487	7	45 rue Albert Calmette	Maison
I19	MW485	7	49 rue Albert Calmette	Maison
I19	MW474	7	57 rue Albert Calmette	Maison
I19	MW761	7	15 boulevard Jean XXIII	Maison
I19	MW563	7	17 boulevard Jean XXIII	Maison
I19	MW628	7	53 boulevard Jean XXIII	Maison
I19	MW629	7	55 boulevard Jean XXIII	Maison
I19	MW630	7	57 boulevard Jean XXIII	Maison
I18	MN770	7	23 rue Chanoine Larose	Maison
I19	MN57	7	26 rue Chanoine Larose	Maison
I19	MX447	7	51 rue Chanoine Larose	Ecole
I19	MX444	7	53 rue Chanoine Larose	Ecole
I19	MX447	7	55 rue Chanoine Larose	Ecole
I19	MY467	7	4 place George Washington	Maison
I19	MY366	7	2 boulevard des Américains	Maison
I19	MY369	7	8 boulevard des Américains	Maison
I19	MY384	7	10 boulevard des Américains	Maison
I19	MW148	7	13 boulevard des Américains	Maison
I19	MW136	7	15 boulevard des Américains	Maison
I19	MY389	7	16 boulevard des Américains	Maison
I19	MW123	7	31 boulevard des Américains	Maison
I19	MY422	7	46 boulevard des Américains	Maison
I19	MY430	7	50 boulevard des Américains	Maison
I19	MY432	7	60 boulevard des Américains	Maison
I19	MY383	7	47 rue Georges Bizot	Maison
I19	MY382	7	49 rue Georges Bizot	Maison
I19	MY381	7	51 rue Georges Bizot	Maison
I19	MY380	7	53 rue Georges Bizot	Maison
I19	MY283	7	73 rue Georges Bizot	Maison
I19	MY407	7	1 rue des Châtaigniers	Maison
I19	MY240	7	36 rue des Châtaigniers	Maison
I18	MN542	7	76 boulevard des Anglais	Maison
I19	NT41	7	14 rue Paul Bellamy	Maison
I19	NT40	7	16 rue Paul Bellamy	Maison
I19	NT35	7	18 rue Paul Bellamy	Maison
I18	LZ78	7	44 boulevard Pierre de Coubertin	Eglise Saint Luc
I19	MY658	7	5 boulevard de Longchamp	Maison
I19	MY263	7	9 boulevard de Longchamp	Maison
I19	MY572	7	13 boulevard de Longchamp	Maison
I19	MY232	7	31 boulevard de Longchamp	Maison
I19	NR135	7	78 boulevard de Longchamp	Maison
I19	MY21	7	83 boulevard de Longchamp	Maison
I19	MY20	7	85 boulevard de Longchamp	Maison
I19	MZ280	7	92 boulevard de Longchamp	Maison
I18	MZ222	7	132 boulevard de Longchamp	Maison
I19	MY183	7	40 rue de la Gaudinière	Maison
I19	MY184	7	42 rue de la Gaudinière	Maison
I19	MY185	7	44 rue de la Gaudinière	Maison
I19	MW342	7	22 boulevard Lelasseur	Maison
I19	MW744	7	24 boulevard Lelasseur	Maison



I19	MW347	7	32 boulevard Lelasseur	Maison
I19	MW348	7	34 boulevard Lelasseur	Maison
I19	MW358	7	34 Bis boulevard Lelasseur	Maison
I19	MW359	7	36 boulevard Lelasseur	Maison
I19	MW360	7	38 boulevard Lelasseur	Maison
I19	MW363	7	40 boulevard Lelasseur	Maison
I19	MW385	7	58 boulevard Lelasseur	Maison
I19	MW386	7	58 Bis boulevard Lelasseur	Maison
I19	MW438	7	62 boulevard Lelasseur	Maison
I19	MW440	7	62 Ter boulevard Lelasseur	Maison
I19	MW441	7	64 boulevard Lelasseur	Maison
I19	MW832	7	64 bis boulevard Lelasseur	Maison
I19	MW816	7	74 boulevard Lelasseur	Maison
I19	MW506	7	7 avenue Eugène Harel	Maison
I19	MW494	7	8 avenue Eugène Harel	Maison
I19	MW160	7	39 boulevard Robert Schuman	Maison
I19	MW157	7	41 boulevard Robert Schuman	Maison
I19	MW154	7	47 boulevard Robert Schuman	Maison
I19	MY347	7	81 boulevard Robert Schuman	Maison
I19	MY682	7	87 boulevard Robert Schuman	Maison
I19	MY272	7	91 boulevard Robert Schuman	Maison
I19	MX192	7	51 rue de la Méthode	Maison
I19	MX193	7	53 rue de la Méthode	Maison
I19	NT247	7	10 rue Léon Jost	Maison
I19	NS261	7	26 Ter rue Léon Jost	Maison
I19	NS330	7	41 rue Léon Jost	Maison
I19	NS133	7	60 rue Léon Jost	Maison
I19	NS73	7	70 rue Léon Jost	Maison
I19	NS348	7	73 rue Léon Jost	Maison
I19	NS260	7	1 rue de la Potonnerie	Maison
I19	NT162	7	3 boulevard Gabriel Lauriol	Maison
I19	NT169	7	9 boulevard Gabriel Lauriol	Maison
I19	NT170	7	11 boulevard Gabriel Lauriol	Maison
I19	NT251	7	31 boulevard Gabriel Lauriol	Maison
I19	OR285	7	59 boulevard Gabriel Lauriol	Maison
I20	OR296	7	73 boulevard Gabriel Lauriol	Maison
I19	NT165	7	13 avenue de la Minerve	Maison
I19	MW145	7	6 rue des Ormes	Maison
I19	MW144	7	8 rue des Ormes	Maison
I19	MW699	7	11 rue des Ormes	Maison
I19	MX529	7	5 place Alexandre Vincent	Eglise Sainte Thérèse
I19	NS77	7	7 rue Massenet	Maison
I19	NS78	7	9 rue Massenet	Maison
I19	NS81	7	15 rue Massenet	Maison
I19	NS112	7	20 rue Massenet	Maison
I19	OS312	7	49 rue Gustave Charpentier	Maison
I19	OS83	7	51 rue Gustave Charpentier	Maison
I19	NS171	7	51 rue de la Pavotière	Maison
I19	NS170	7	53 rue de la Pavotière	Maison
I19	OS277	7	103 rue Pierre Yvernogeu	Mairie annexe Breil Barberie
I19	NT653	7	2 rue Général Buat	Immeuble
I19	NR219	7	1 rue Diane	Maison
H19	NP3	7	29 rue Diane	Château de la Patouillerie
I19	NR266	7	1 rue Tiriau	Maison
I19	NR12	7	2 rue Tiriau	Maison
I19	NR393	7	19 avenue de la Close	Maison
I19	NT822	7	11 avenue de l'Etoile	Maison

## PATRIMOINES

I19	NR62	7	6 B rue du Vélodrome de Longchamp	Ecole de Longchamp
I19	NT209	7	30 rue de la Victoire	Maison
I19	NR4	7	5 rue de l'Epine	Maison
I19	NR286	7	16 bis rue de l'Epine	Maison
I19	NT882	7	3 rue Debray	Maison
I19	NT887	7	5 rue Debray	Maison
I19	NT117	7	2 avenue de France	Maison
I19	NR108	7	rue Charles Terront	Bâtiment
H20	WV212	8	Avenue de l'Etrier	Chapelle du manoir de Launay Violette
H20	WV106	8	Avenue de l'Etrier	Manoir de Launay Violette
H20	OP128	8	4 boulevard des Tribunes	Manoir du Petit Port
H20	WX8	8	Allée du Château du Tertre	Château du Tertre
H20	WV104	8	10 impasse Charles Chassin	Bâtiment rural L'Herbergement
H20	PW478	8	18 rue de la Chevalerie	Maison
H20	PW519	8	20 rue de la Chevalerie	Maison
H20	PW508	8	22 rue de la Chevalerie	Maison
H20	PW508	8	24 rue de la Chevalerie	Maison
H21	PW512	8	1 Bis quai de la Jonelière	Maison
H21	PW271	8	10 quai de la Jonelière	Guinguette
H19	OW75	8	104 route de Rennes	Maison
H19	OW3	8	138 route de Rennes	Maison
H20	PX184	8	4 avenue du Halleray	Maison
H20	PX206	8	26 quai du Halleray	Château du Halleray
H20	PW149	8	5 chemin des Usines	Maison
H20	PW151	8	9 chemin des Usines	Maison
H20	PW152	8	11 chemin des Usines	Maison
H20	WX8	8	8 chemin de la Censive du Tertre	Faculté de Droit
H19	OT492	8	Rue Chanoine Poupard	Eglise Notre Dame de Lourdes
H19	OT582	8	3 -3 bis- 5 rue Chanoine Poupard	Cure de Notre Dame de Lourdes
G19	PR380	8	1 impasse Emile Vallin	Maison
G19	PR367	8	30 rue Capitaine Yves Hervouet	Maison
G19	PR306	8	30 B rue Capitaine Yves Hervouet	Maison
G19	OZ739	8	12 chemin de l'Angle Chaillou	Maison (ancien prieuré du XIe siècle)
G19	OZ739, OZ23, OZ24, OZ290	8	14-16-18-20- chemin de l'Angle Chaillou	Maison (ancien prieuré du XIe siècle)
G19	OZ18, OZ19, OZ20, OZ31	8	19 chemin de l'Angle Chaillou	Maison (ancien prieuré du XIe siècle)
G19	OZ19	8	21-23-25 chemin de l'Angle Chaillou	Maison (ancien prieuré du XIe siècle)
H19	OP422	8	6 boulevard de l'Hippodrome	Ecurie de l'Hippodrome
H19	OP420	8	8 boulevard de l'Hippodrome	Pavillon Loquet
H19	OS8	8	32 avenue de la Côte d'Or	Maison
G21	TV180	9	21 chemin du Cellier	Maison
I21	PY28	9	151 route de Saint Joseph de Porterie	Maison
I21	PY624	9	153 route de Saint Joseph de Porterie	Maison
H21	RX101	9	249 route de Saint Joseph de Porterie	Château du Ranzai, mairie annexe
G22	VZ256	9	478 route de Saint Joseph de Porterie	Ecole
G22	VT68	9	479 route de Saint Joseph de Porterie	Maison
G22	VT62	9	487 route de Saint Joseph de Porterie	Maison (ancienne longère)



G22	VT128	9	487 route de Saint Joseph de Porterie	Maison (ancienne longère)
G22	VT63	9	487 route de Saint Joseph de Porterie	Maison (ancienne longère)
G22	VV202	9	515 route de Saint Joseph de Porterie	Maison
G22	VV239	9	517 route de Saint Joseph de Porterie	Maison
G22	VW8	9	518 route de Saint Joseph de Porterie	Maison
I20	NY634	9	22 rue Félix Lemoine	Maison
I21	AZ923	9	45 boulevard Jules Verne	Maison
I21	RS223	9	125 boulevard Jules Verne	Maison
I21	RS213	9	131 boulevard Jules Verne	Maison
H21	PY638	9	12 chemin de l'Eraudière	Maison
G22	WA26	9	38 route de Carquefou	Maison
G22	VY189, VY191	9	75-77 route de Carquefou	Maison (ancienne ferme)
I20	NY334	9	7 Chemin du Port	Maison
I20	NY332	9	9 Chemin du Port	Maison
I20	NY330	9	11 Chemin du Port	Maison
I20	NY386	9	62 rue des Roches Grises	Maison
I20	NY618	9	11 rue de la Trémissinière	Maison
I20	NY262	9	55 rue de la Trémissinière	Maison
I21	RS93	9	25 rue du Port Boyer	Maison
I20	NZ287	9	24 avenue du Rocher d'Enfer	Ecole maritime
F22	VK3	9	95 route de Gachet	Chapelle du Château de la Chantrerie
F21	VK5	9	95 route de Gachet	Dépendance du Château de la Chantrerie
F22	VK3	9	95 route de Gachet	Dépendance du Château de la Chantrerie
F21	VK3	9	95 route de Gachet	Dépendance du Château de la Chantrerie
F21	VK3	9	95 route de Gachet	Bâtiment d'entrée du Château de la Chantrerie
F21	VK3	9	95 route de Gachet	Château de la Chantrerie
E21	VC77	9	155 route de Gachet	Maison
G21	SY68	9	12-14-16 place de la Patience	Château du Launay
G21	TV144	9	10 F rue du Fort	Maison
G21	TV234	9	10 I rue du Fort	Maison
G21	TV232	9	10 J rue du Fort	Maison
G22	VS139	9	41 rue de Port la Blanche	Château
G22	VS7	9	43 rue de Port La Blanche	Maison
F21	VR39	9	68 rue de Port La Blanche	Maison
F21	VR89	9	70 rue de Port La Blanche	Maison
G22	VV25, VV26, VV27, VV28	9	28-30-32-34 rue de la Conardière	Maison (ancienne longère)
I20	NY209	9	1 impasse Jean Marie Mustière	Maison
I21	AZ305	9	12 boulevard des Belges	Maison
I21	AZ905	9	34 boulevard des Belges	Maison
G22	VY224	9	6 place des Tonneliers	Maison
G21	SY151	9	88 rue du Millau	Maison
I21	RS308	9	13 chemin des Sourdes	Maison (ancienne ferme )
G21	TV436	9	4 Chemin de la Violerie	Maison
G21	TV436	9	4 Chemin de la Violerie	Maison
G21	TV105	9	21 Chemin de la Violerie	Maison
I21	AZ238	9	2 rue du Petit Saint Laurent	Maison
I21	AZ237	9	4 rue du Petit Saint Laurent	Maison
I21	AZ235	9	6 rue du Petit Saint Laurent	Maison
I21	NZ177	9	63 route de Sainte Luce	Maison

## PATRIMOINES

G21	TW169	9	67 rue du Port des Charrettes	Maison
G21	TV226	9	80 rue du Port des Charrettes	Maison
H21	XC293	9	1 avenue Recteur Pironneau	Château de la Noue
I21	AZ432	10	12 rue Docteur Teillais	Maison
J21	CI168	10	54 boulevard de Doulon	Maison
J21	CI167	10	56 boulevard de Doulon	Maison
J21	CI199	10	70 boulevard de Doulon	Maison
J21	BW138	10	116 boulevard de Doulon	Maison
J21	BV437	10	2 rue Parmentier	Ancien Hôpital Broussais
I22	BE477	10	53 rue du Landreau	Maison
I22	BE236	10	6 rue du Bas Landreau	Maison
I22	BE236	10	6 rue du Bas Landreau	Maison
I22	BE538	10	8 rue du Bas Landreau	Maison
I22	BE538	10	8 rue du Bas Landreau	Maison
I21	BC729	10	63 route de Sainte Luce	Maison
I21	BC183	10	91 route de Sainte Luce	Maison
I21	BE493	10	100 route de Sainte Luce	Maison
I21	BC678	10	113 route de Sainte Luce	Maison
I22	BE166	10	150 route de Sainte Luce	Maison
I22	BE514	10	156 route de Sainte Luce	Maison
I22	WN507	10	251 route de Sainte Luce	Maison (ancienne ferme maraîchère)
I22	WM128	10	279 route de Sainte Luce	Maison
I22	WM186	10	281 route de Sainte Luce	Maison
I21	BC768	10	1 avenue des Jardins d'Adélaïde	Maison
I21	BC725	10	3 avenue des Jardins d'Adélaïde	Maison
I21	AZ468	10	34 boulevard Jules Verne	Maison
I21	AX530	10	128 boulevard Jules Verne	Ancienne Usine (chocolaterie)
I21	AZ452	10	49 rue de la Moisdonnière	Maison
I21	AZ819	10	51 rue de la Moisdonnière	Maison
H23	WI18	10	Avenue Georges Simenon	Bassin de l'Aubinière lié au château du Bois Briand
I22	WM198	10	2A rue des Ancolies	Maison
H23	WI21	10	8 rue du Bois Briand	Château du Bois Briand
H23	WI21	10	10 rue du Bois Briand	Château du Bois Briand
H22	WC305	10	81 - 77 rue de la Garde	Château de la Garde
H22	WC315, WC316	10	81 - 77 rue de la Garde	Dépendance du Château de la Garde
H22	WC300	10	81 - 77 rue de la Garde	Dépendance du Château de la Garde
H22	WC144	10	81 - 77 rue de la Garde	Dépendance du Château de la Garde
H22	WC341, WC141	10	81 - 77 rue de la Garde	Dépendance du Château de la Garde
H22	WC309	10	81 - 77 rue de la Garde	Dépendance du Château de la Garde
H23	WD74	10	24 Chemin du Château de l'Aubinière	Château de l'Aubinière
H23	WD68	10	24 Chemin du Château de l'Aubinière	Château de l'Aubinière
H23	WD68	10	24 Chemin du Château de l'Aubinière	dépendance du château de l'Aubinière
I22	AW174	10	35 rue Anita Conti	Maison (ancienne ferme maraîchère)
I22	AV104	10	9 boulevard de la Louëtrie	Maison
I23	AV373	10	37 rue de la Papotière	Maison
I23	BK40	10	56 rue de la Papotière	Bâtiment Institut de la Papotière
I23	BK40	10	58 rue de la Papotière	Bâtiment Principal de l'Institut
I23	WK39	10	78 rue de la Papotière	Maison (ancienne ferme maraîchère)

J21	BV437	10	6 rue Corentin Bourveau	Ancien Hôpital Broussais
J22	BV148	10	37 boulevard Léon Millet	Mairie de Doulon
J21	BV454	10	3 place Gabriel Trarieux	Pavillon ex Hôpital Broussais
J21	BV437	10	5 place Gabriel Trarieux	Pavillon ex Hôpital Broussais
I21	BC119	10	17 avenue Claude Kogan	Maison
I21	BC555	10	19 avenue Claude Kogan	Maison
I22	BI130	10	7 bis rue de la Blanchetière	Maison
I22	BI207	10	12 rue du Pontereau	ancienne Cure
I22	BM405	10	37 rue de la Croix Rouge	Maison
I22	BM696	10	39 rue de la Croix Rouge	Maison
J22	BS301	10	63 boulevard Auguste Péneau	Maison
I22	BM200	10	72 bis boulevard Auguste Péneau	Maison
I22	WN534	10	5 Bis chemin de la Sècherie	Maison (ancienne ferme maraichère )
I23	BN177	10	Chemin de la Bonnetière	Manoir
I22	BD349	10	64 rue de la Bottière	Chapelle de la Basinerie
I22	BD349	10	64 rue de la Bottière	Château de la Bottière
I21	BC236	10	118 rue de la Marrière	Maison
I21	AZ603	10	128 boulevard des Poilus	Maison
I21	AZ601	10	132 boulevard des Poilus	Maison
I21	AZ592	10	142 boulevard des Poilus	Maison
I21	AZ418	10	148-150 boulevard des Poilus	école publique François Dallet
I21	AZ418	10	148-150 boulevard des Poilus	école publique François Dallet
I21	AZ418	10	148-150 boulevard des Poilus	école publique François Dallet
I21	AZ418	10	148-150 boulevard des Poilus	école publique François Dallet
I21	AZ417	10	152 boulevard des Poilus	Maison
I21	AX539	10	19 bis rue Félix Ménétrier	Maison
L21	DM328	11	2 rue des Giraudais	Maison
L21	DM370	11	24 bis rue des Giraudais	Maison
L21	DI6	11	9 allée de la Civielière	Maison
L21	DK519	11	29 allée de la Civielière	Maison
L21	DI303	11	135 rue de la Gilarderie	Maison
L21	DK18	11	146 rue de la Gilarderie	Maison
L21	DI160	11	147 rue de la Gilarderie	Maison
L21	DI316	11	188 rue de la Gilarderie	Maison
L21	CZ170	11	21 boulevard Joliot Curie	Maison
L21	CZ309	11	27 boulevard Joliot Curie	Maison
L21	CZ162	11	29 boulevard Joliot Curie	Maison
L21	DO159	11	32 boulevard Joliot Curie	Maison
L21	DO324	11	86 boulevard Joliot Curie	Maison
L21	DM238	11	2 rue de Sèvre	Jeux de Boules Nantaises
L21	DE106	11	17 route de Vertou	Maison
L21	DN38	11	20 route de Vertou	Maison
L21	DM11	11	96 route de Vertou	Maison
L21	DH265	11	137 route de Vertou	Maison (café)
L21	DL74	11	180 route de Vertou	Maison
L21	DM138	11	14 rue des Petits Coteaux	Maison
L21	DM334	11	16 rue des Petits Coteaux	Maison
L21	DM88	11	15 rue du Kiriol	Maison
L21	DM88	11	19 rue du Kiriol	Maison
L21	DH577	11	17 rue des Fromenteaux	Maison
L21	DH699	11	1 rue André Messenger	Maison
L21	CZ1	11	157 rue de Bonne Garde	Chapelle Notre Dame de Bonne Garde
L20	DO447	11	30 rue Frère Louis	Chapelle de la Persagotière
L20	DO447	11	30 rue Frère Louis	Château de la Persagotière
L21	DO434	11	34 rue Frère Louis	Maison

## PATRIMOINES

L21	DO254	11	53 rue Frère Louis	Maison, ancien commerce
L20	DO277	11	9 chemin de la Piaudière	Maison
L21	DO268	11	12 chemin de la Piaudière	Maison
L21	DE356	11	26 bis rue Mauvoisins	Maison
K21	CX136	11	2 Côte Saint Sébastien	Château
K21	CX135	11	2 Côte Saint Sébastien	Anciennes écuries
K21	CX16	11	7 Côte Saint Sébastien	Maison
K21	CX112	11	50 route de Saint Sébastien	Maison
K21	CY192	11	85 rue Saint Jacques	Hôpital Saint Jacques
L21	CY192	11	85 rue Saint Jacques	Hôpital Saint Jacques
L20	CY192	11	85 rue Saint Jacques	Hôpital Saint Jacques
L21	DO122	11	38 rue Ledru Rollin	Maison
L21	DO237	11	42 rue Ledru Rollin	Bâtiment industriel
L21	DM122	11	14 rue du Kiriol	Maison
L21	DO238	11	10 rue Louis Braille	Maison
L21	DE122	11	55 rue de la Ripossière	Maison

PATRIMOINES				
NANTES				
Périmètres patrimoniaux				
N° de planche	Référence cadastrale	Quartier	Adresse/Lieu dit	Dénomination Nature des éléments protégés
J19	HT216	Q1 – Centre Ville	27 rue de Sévigné	Bâtiments au 1 rue Marie-Anne du Boccage et au 27 rue de Sévigné, ses annexes (édicules aux angles de la rue Marie-Anne du Boccage) et l'ensemble des boisements remarquables au sud de la parcelle, l'espace paysager et le mur de clôture en pierre
J19	HV 88	Q1 – Centre Ville	4 place Eugène Livet	Hôtel particulier avec son jardin en façade à préserver et clôture de qualité à maintenir
J19	HT 120	Q1 – Centre Ville	2 place de l'Edit de Nantes	Hôtel Hardy et ses dépendances en fond de parcelle, ailes du bâtiment rue de Gigant et rue Bonne Louise : édifices à préserver. Boisements remarquables et cour intérieure de distribution et de valorisation des édifices à préserver.
K18	IL328	Q2 Bellevue – Chantenay – Sainte Anne	24 rue de la Tannerie	Site rare et atypique dans son nouveau contexte urbain et totalement masqué d'une ancienne folie nantaise désormais isolée de la Loire. Maison de maître (volumes et plan en U), blanchisserie, et maison de gardien à l'entrée. Jardins et parc, dont boisements et arbres remarquables, multi centenaires pour certains. La verrière Nord pourra être rénovée dans les conditions permettant la préservation des éléments patrimoniaux ; la verrière sud pourra être supprimée. Typologie interne préservée. Plantations aux abords de l'édifice : les essences peu qualitatives (ex : lauriers) qui obstruent la mise en valeur de l'édifice et de son parc, en façade sud pourront être supprimées dans l'objectif de rendre davantage visible la façade principale, le jardin en terrasse, seule composition restante du jardin à la française." Unité foncière à préserver.
K18		Q2 Bellevue – Chantenay – Sainte Anne	Rue Alexandre Ribot/ rue de la Marseillaise/boulevard Léon Jouhaux/boulevard de l'Egalité	Cité-jardin du Bois Hercé (1924-1927). La cité du Bois Hercé fait partie des 3 premières cité-jardin construites à Nantes. Elle est restée très cohérente dans son paysage urbain. Elle s'organise autour de collectifs et de maisons jumelles. Protection de l'ensemble de la composition urbaine et végétale d'origine et typiques de la cité-jardin de cette période. Protection des maisons et collectifs ainsi que des murets bas et plantations en pied de maisons. Protection des jardins arrière et leurs parcellaires, ainsi que des resserres. Revalorisation des clôtures, des resserres et du végétal des jardins arrières.
K18	IL 411	Q2 Bellevue – Chantenay – Sainte Anne	11 -13 rue des Réformes	Maisons avec jardin construite dans la seconde moitié du XIXe siècle. Haut mur de clôture maçonné clôturant la propriété plantée de grands arbres. Jardinnet entre la rue et la maison. Grille en fer forgé qui surmonte un muret de clôture maçonné.

K18	IL 576	Q2 Bellevue – Chantenay – Sainte Anne	2 rue André Hougron	Maison avec jardin de qualité à protéger
K18	HX 3 HX 620 HX 492 HX 6	Q2 Bellevue – Chantenay – Sainte Anne	9B, 11 rue Gutenberg	Maison de maître de qualité. Configuration singulière de la cour ouverte avec ambiance rurale. Disposition des bâtiments sur cour selon un parcellaire ancien.
K18 -K19	HX 229	Q2 Bellevue – Chantenay – Sainte Anne	9 rue Arégnaudeau	Mur d'enceinte et parc arboré . La partie sud du mur de clôture est percée par un portail avec arcade maçonnée en calcaire. Maison de l'architecte Ceineray- propriété de la fin du 18 <sup>e</sup>
K18	IM 111 à IM 875	Q2 Bellevue – Chantenay – Sainte Anne	13 au 29 rue Galilée	Traces d'un ancien hameau avec maintien du parcellaire et de la trame viaire et d'un bâti de cette époque
K17	De la KP 18 à la KP 215	Q2 Bellevue – Chantenay – Sainte Anne	rue du Plessis Gautron + avenue Watell-Dehaynin	Cité ouvrière en lien avec les activités du Bas-Chantenay et le passé industriel de Chantenay. Un ensemble architectural de qualité (soin des détails, composition des façades)
J18	LO40	Q3 – Dervallières – Zola	102 rue de la Contrie et rue Raoul Duffy – parcelle LO 40	Maison du carrier Jean Charrière construite en 1886 sur le site d'une carrière, surnommée le « château » par les habitants. Mur en pierre le long de la rue de la Contrie et portail Muret avec grille en fer forgé le long de la rue Raoul Duffy Ensembles d'arbres et parc
J19	HV11 – HV 17 – HV 18 – HV 20	Q3 – Dervallières – Zola	25b rue de Gigant (Second rideau)	Lotissement ouvrier (début 20 <sup>ème</sup> siècle) témoin de l'urbanisation liée à la présence des industries dans le quartier – Trame viaire et parcellaire
J19	KX1012 -KX331 - KX325	Q3 – Dervallières – Zola	1 rue Colonel Desgrée du Lou	Eglise, mur d'enceinte (y compris intérieur) et ensemble végétal

I20	MS675, MS75, MS74, MS73, MS692, MS57, MS674, MS768, MS767	Q4 – Hauts Pavés- Saint Félix	3, 5, 6 et 8 avenue Charles Gris	<p>Ruelle au caractère pittoresque et rare en bordure de l'Erdre desservant une grande parcelle lotie avec une forte ambiance végétale : ruelle au sol pavé à préserver ou restituer. Maisons adressées aux 3, 5, 6 et 8 de l'avenue Charles Gris. Murets de pierre bordant l'avenue.</p> <p>Portails d'entrée dans l'avenue depuis le quai de Versailles et depuis la rue de Barbin avec chacun leurs 2 piliers.</p> <p>Petit bâtiment enduit, en moellons de pierre, situé à l'entrée de l'avenue depuis le quai de Versailles</p> <p>Jardins à l'arrière des bâtiments et végétal le long de l'avenue.</p>
I19	MV172	Q4 – Hauts Pavés- Saint Félix	213 rue Paul Bellamy	<p>Bâtiment du 213 rue Paul Bellamy ainsi que l'édifice annexe en brique et bois en façade sur le boulevard</p> <p>Parc et jardins à l'arrière.</p> <p>Mur d'enceinte, 2 pilastres et portail en fer forgé</p> <p>Espace boisé devant l'hôtel particulier, débordant sur la rue P. Bellamy et constitutif d'une respiration végétale le long d'un axe majeur</p>
I19	NV 381	Q4 – Hauts Pavés- Saint Félix	214 rue Paul Bellamy	<p>Bâtiment patrimonial du 214 rue Paul Bellamy et annexe garage en façade sur boulevard.</p> <p>Ambiance végétale et parc et jardins à l'arrière.</p> <p>Mur d'enceinte, grille au-dessus et portail en fer forgé façade Bellamy.</p> <p>Mur d'enceinte en pierre avenue Grand Siècle.</p>
I20	OR163 à OR208	Q4 – Hauts Pavés- Saint Félix	Rue Emile Cheysson et rue Georges Picot	<p>La cité-jardin communale de la Morrhonnière (1922-1926) fait partie des trois premières cité-jardins construites à Nantes et initiées sur concours par l'OPHBM de Nantes (1921, avec la cité du Bois Hercé et du Verger). Les architectes en sont A. Arfvidson et P. Pelletier, également architectes de l'OPHBM de Nantes. La cité-jardin constitue un ensemble unique et cohérent :</p> <p>Structure urbaine (réseau viaire, cheminements, parcellaire)</p> <p>Ensemble des bâtiments d'habitat de la cité jardin avec leur implantation en retrait vis à vis de l'espace public composé de collectifs à l'échelle du boulevard et de maisons en bande sur le cœur d'îlot.</p> <p>Eléments paysagés : jardins de devant et cœur d'îlot.</p>
I20	NW265 – NW284	Q4 – Hauts Pavés- Saint Félix	32 rue Etienne Etiennez et 60 rue Félix Thomas	<p>Les bâtiments du Petit Gaudinet et du Grand Gaudinet, le parc boisé et le mur d'enceinte forment un paysage de qualité surplombant les rives de l'Erdre.</p> <p>Bâtiment du Petit Gaudinet adressé au 60 rue Félix Thomas et composition du parc (aménagement du jardin, terrasse arrière, mur, escaliers...etc)</p> <p>Bâtiment du Grand Gaudinet adressé au 32 rue Etienne Etiennez ainsi que composition du parc (aménagement du jardin, terrasse arrière, mur, escaliers...etc)</p> <p>Mur de pierre et portail aux 2 pilastres le long de la rue F. Thomas et mur le long de la rue E. Etiennez</p>



I20	420 et NW 427	Q4 – Hauts Pavés- Saint Félix	2 et 4 rue Fellonneau	Maisons adressées au 2 et 4 de la rue Fellonneau. Muret de pierre situé à l'angle de la rue Fellonneau et du Bd Amiral Courbet Implantation de l'ensemble qui, laissant l'angle libre de toute construction, permet une échappée visuelle vers le cœur d'îlot paysagé à préserver.
J20	MS 244	Q4 – Hauts Pavés- Saint Félix	31 rue Adolphe Moitié	Bâtiment principal (folie nantaise) Mur d'enceinte et son portail donnant sur la rue A. Moitié ainsi que le mur de pierre longeant l'impasse de Versailles Parc boisé constituant une unité paysagère, architecturale et patrimoniale
I19	NV128 – NV129	Q4 – Hauts Pavés- Saint Félix	53 et 55 boulevard Henry Orrion	Deux maisons bourgeoises adressées au 53 et 55 Bd Eugène Orrion Mur de pierre, portail et grille entourant la propriété du 55 du bd Orrion à la rue Vidie. Murs de pierre du 53 longeant le Bd Orrion. Parc et boisement constituant une respiration végétale sur le boulevard
I20	NW291, NW292, NW293, NW294, NW307, NW308, NW310, NW555, NW494, NW481, NW 295 et NW 306	Q4 – Hauts Pavés- Saint Félix	Ruelle des Quarts de Barbin	Maisons adressées au 29 rue Etienne Etiennez, au 50 rue F. Thomas, au 45, 47 et 53 rue Fontaine de Barbin. Ces maisons sont bordées par un chemin, survivance d'un ancien noyau villageois situé sur les coteaux de l'Erdre et reliant les rues Fontaine Barbin et Félix Thomas. Ce chemin se caractérise par son sol poreux offrant la possibilité d'une installation spontanée ou jardinée de végétation. Caractère ouvert au public du passage, intéressant en termes de maillage piéton et d'offre en espaces bucoliques. Murs en pierre sèche qui accueillent une végétation lapidaire riche parfois ponctués de portes anciennes avec judas. Au pied des murs, bandes de plantations étroites qui participent à l'atmosphère verdoyante et pittoresque de cette venelle. Puits situé le long de la ruelle
I19	MS 580- MS 426- MS422- MS421- MS699- MS423- MS700	Q4 – Hauts Pavés- Saint Félix	138 -142 rue Paul Bellamy	Maison de qualité adressées du 138 au 142 rue Paul Bellamy et du 71 au 67 rue François Bruneau ainsi que leurs jardins de qualité formant un coeur d'îlot vert.
I19	MO503 / MO325/ MO326	Q4 – Hauts Pavés- Saint Félix	15-17 Boulevard Meusnier de Querlon + 11 et 13 rue du Douet Garnier	Mur de clôture le long du bd Meusnier de Querlon. Perméabilité visuelle sur le cœur d'îlot végétalisé et boisements remarquables à préserver. Bâties avec sous-bassement en pierre au 11 et 13 rue du Douet Garnier ; maisons au 15 et au 17 bd Meusnier de Querlon.
I20	NW444 – NW443- NW441- NW583	Q4 – Hauts Pavés- Saint Félix	4-8 boulevard Michelet	Trois maisons de qualité. Mur d'enceinte en front à rue. Mur de clôture faisant la cohérence et jardin en terrasse. Intérêt paysager d'ensemble : jardin de devant et de l'arrière. Plaque commémorant la présence de l'historien Jules Michelet au manoir de la Haute Forêt



I20	NV212-NV213	Q4 – Hauts Pavés- Saint Félix	1b 3 boulevard Michelet	Deux maisons de lotissement des années 1920. Mur de clôture faisant la cohérence et jardin en terrasse. Intérêt paysager d'ensemble : jardin de devant et de l'arrière
J22	CI288	Q5 – Malakoff – Saint Donatien	31 boulevard de Doulon	Maison Murs d'enceinte, mur bahut avec grilles Espaces végétalisés et boisés autour de la maison
I20	BY370 BY371	Q5 – Malakoff – Saint Donatien	88 et 90 rue Général Buat	Maisons Espaces végétalisés et boisés constituant un cœur d'îlot
J21	BW 297 à BW 318 (sud de la rue de Bellevue)- BW 244 à BW 252 (nord de la rue de Bellevue)	Q5 – Malakoff – Saint Donatien	Rue de Bellevue, rue Champenois	Cité ouvrière du Verger, élaborée dès 1921 par l'Office Public HBM de la Ville de Nantes et construite entre 1928 et 1931. Architectes C. Robida et Roger Davy, architectes reconnus. La cité est représentative du grand mouvement des cités-jardins de l'entre deux guerres. Une des rares cités-jardins de la Ville encore préservée dans ses qualités architecturales, autant pour les bâtiments collectifs que les maisons jumelées (composition, matériaux, ornementation -à l'exception des menuiseries à améliorer-). Grand intérêt de sa structure urbaine et paysagère à préserver et valoriser dans l'équilibre du bâti et du couvert végétal des espaces collectifs et jardins privés de pleine terre. Statut et hiérarchie des espaces clairement définis, qualité des clôtures. Nécessité de préserver et qualifier les transparences visuelles et l'ouverture des espaces collectifs sur l'espace urbain.
J21	CH274 -CH275-CH277-CH278 CH279.	Q5 – Malakoff – Saint Donatien	rue Stephenson	Qualité architecturale des édifices sur chaque parcelle. Grande qualité d'implantation du bâti qui permet de ménager des vues latérales en profondeur sur les parcelles végétalisées (pour partie en EBC). Perspective depuis la rue Etienne Larcher et de la rue de la Ville en Pierre. Clôture et portail à préserver.
I20	BZ637-BZ707-BZ713	Q5 – Malakoff – Saint Donatien	41 rue du Haut Moreau	Situation urbaine et paysagère en surplomb de l'Erdre. Mur de soutènement très visible de la promenade des bords de l'Erdre. 20,05,21 deux maisons de qualité architecturale à préserver. Fontaine à tête de Neptune dans une niche au milieu du mur de soutènement des maisons de Tourneron (côté Erdre), Parc avec espaces végétalisés (pour partie en EBC), Mur de soutènement côté est vers l'Erdre et murs de clôtures en pierre
I18	MN 772	Q7- Breil Barberie	98 boulevard des Anglais	La villa « Jeannette », construite est achevée en 1908. Elle est l'oeuvre des architectes Ferdinand Ménard et Emile Le Bot. Elle associe le styles néogothique dans sa composition dissymétrique et ses éléments caractéristiques (pignon débordant, tourelle d'escalier, bow window de bois) et Art Nouveau dans sa décoration, ses ouvertures et son belvédère. La villa, le portail et les grilles en fer forgé ainsi que le mur de clôture sont protégés au titre des Monuments historiques depuis le 23 mars 2017.

119	MY 323	Q7- Breil Barberie	59 rue Georges Bizot	Ensemble patrimonial, architectural et paysager de qualité dont l'impact est important du fait de sa position au carrefour des rues G. Bizot et A. Dory. Maison bourgeoise avec son escalier Mur d'enceinte en pierre avec les 2 piliers du portail Portail Espaces végétalisés en bordure de voie et parc arboré
119	NT 63, NT64, NT66, NT67, NT68, NT719, NT831, NT832	Q7- Breil Barberie	2, 6, 7 avenue de la Concorde et 1, 2, 4, 5 avenue de la Paix	Ensemble paysager de qualité qui confère à l'avenue de la Concorde une ambiance paysagère de qualité. Maison adressée au 2 de l'avenue de la Concorde. Muret en pierre le long de l'avenue du Petit Hermitage et de l'avenue de la Concorde
119	MY 191	Q7- Breil Barberie	75 boulevard de Longchamp, 58 rue de la Gaudinière	Ensemble patrimonial, architectural et paysager de qualité dont l'impact est important du fait de sa position au carrefour du boulevard de Longchamp et de la rue de la Gaudinière Villa bourgeoise et bâtiment annexe en entrée. Mur d'enceinte Portail Jardins
119	NS 489	Q7- Breil Barberie	35-39 rue de la Perverie	Maison dont le corps principal apparaît sur le cadastre napoléonien. Mur d'enceinte en pierre et portail d'entrée Espaces végétalisés et masse boisée très importante (dont de très beaux chênes) dépassant sur la rue.
119	NT 10	Q7- Breil Barberie	42 boulevard Robert Schuman	Maison bourgeoise avec tourelle. Mur de clôture surmonté d'une grille et portail adossé à 2 pilastres sculptés Espace boisé remarquable situé entre le portail donnant sur le boulevard Schuman et la maison bourgeoise Jardin arrière donnant sur l'avenue du Trocadéro
119	NT 7	Q7- Breil Barberie	46 boulevard Robert Schuman	Manoir situé en retrait par rapport au boulevard Schuman - Mur de clôture bahut surmonté d'une grille (hors partie mur haut) Portail avec 2 pilastres de pierre de taille Espace boisé remarquable situé entre le portail donnant sur le boulevard Schuman et le manoir.
119	NR 317 et NR 436	Q7- Breil Barberie	161 boulevard Robert Schuman et 2 avenue de la Close	Maison bourgeoise à l'angle Schuman/Close et château de la Close situé en retrait par rapport au boulevard Schuman Mur d'enceinte de pierre et de briques de la propriété le long du boulevard Schuman Portail d'entrée richement sculpté avec ses piliers. Emprunts végétaux débordant sur l'espace public au-dessus du mur de clôture. Parc boisé
120		Q7- Breil Barberie	24-26-28 boulevard Jean XXIII	Maisons des 24-26-28 Boulevard Jean XXIII Murets en façade, grilles et portails Espaces boisés et jardins devant et à l'arrière du n°28

I19	MW 406	Q7- Breil Barberie	18 rue de la Gourmette, 7 rue Cardinal Richard	Bâtiments du séminaire et de l'évêché (ancien Château de la Saulzinière).  Bâtiment du séminaire avec son implantation en U et sa chapelle. Ancien château de la Saulzinière. Mur d'enceinte entourant la propriété ainsi que le portail d'entrée et ses édifices intégrés rue Cardinal Richard. Parc et ensemble boisé.
H19	OV393	Nantes Q08 - Nantes nord	41 rue du Chanoine Poupard	Maison, jardin et son mur de clôture
I21 H21	RT378 à RT447 ; RT449 à RT523 ; RT16 à RT22 ; RT46	Q9 – Nantes Erdre	Rue de la Bertinière ; rue de Kéren ; rue d'El Alamein ; rue de Pontecorvo ; route de Saint Joseph ; rue de Baccarat ; Rue de Takrouna ; rue du Fezzan ; rue de Mourzouk ; rue de Koufra	Le Grand Clos - Cité ouvrière réalisée dans le cadre de la reconstruction en 1952, sous l'autorité de l'architecte en chef de la reconstruction, Michel Roux- Spitz. Elle comprend 159 maisons. Caractère de cité-jardin (composition urbaine et parcellaire, végétal, matériau vernaculaire, espace public, venelles ...) exemplaire et référence du patrimoine urbanistique national (label patrimoine XX ème siècle). Maisons à l'architecture simple, soignée et pittoresque Présence conséquente et caractéristique du végétal, jardins en cœur d'îlot, espaces végétalisés, alignements d'arbres Clôtures et portillons grillagés homogènes et transparents qui donnent à voir les jardins.
I20	NY444 et NY36	Q9 – Nantes Erdre	38 rue des Roches Grises et 67 rue Felix Lemoine	Deux maisons dont une longère. Murs d'enceinte et portails avec leurs piliers. Portail au 67 rue Félix Lemoine. Espaces végétalisés et boisements remarquables bordant le mur
G21	SY162	Q9 – Nantes Erdre	368 route de Saint-Joseph	Maison Murs d'enceinte et portail Parc et boisements
I20		Q9 – Nantes Erdre	87 rue de la Trémissinière	Maison Murs d'enceinte et portail (grilles et piliers) Parc et boisements - Maisons 73, 71, 69, 65, 55 rue de la Trémissinière - Maisons 7, 8,9 impasse Augustin Martin - Maison 7, 9, 11 et 15 rue Félix Lemoine
H21	PY729-PY728- PY727-PY611- PY726-PY609	Q9 – Nantes Erdre	Château de l'Eraudière	Château ainsi que son parc arboré et la chapelle à proximité
H21	RV107-RV360	Q9 – Nantes Erdre	rue du Koufra	Deux bâtiments constituant un ancien corps de ferme. Figurant au cadastre napoléonien, ils ont gardé leur volumétrie d'origine. Ils sont implantés sur une unité foncière qui renforce le caractère patrimonial de l'ensemble : un muret en pierre ceinture une partie du terrain, un puits se trouve à l'arrière du site enfin la présence d'une marre complète cet ensemble qualitatif

H21	RV263-262-111-228-258-257-	Q9 – Nantes Erdre	Rue du Ranzay	Halles représentatives de la genèse et de l'évolution du procédé de béton précontraint Freyssinet.(1918-1920). Grandes halles, de type Freyssinet, formant un ensemble cohérent, constitutif et caractéristique de la structure urbaine industrielle d'origine du site, qui en fait sa qualité, son identité à l'échelle du territoire métropolitain. (cohérence d'échelle, volumétrie, structurelle, architecturale des halles. Localisation, distribution des halles sur le site et entre elles). Structure urbaine en « arêtes de poisson » représentative du process industriel d'origine. Préservation d'un volume libre de toute construction permettant la mise en valeur des halles et la lecture d'ensemble. Nécessité de préserver les vues sur les façades-pignons, à partir des espaces publics, des boulevards et rue bordant le site. Préservation de l'intégrité formelle, de composition, du clos-couvert de chaque halle et par déclinaison, la structure constructives des halles, sauf intervention ponctuelle justifiée par le nouveau process industriel et ne remettant pas en cause la logique constructive d'ensemble. Possibilité d'élimination des ensembles rapportés postérieurs, notamment en façades-pignons des halles ou entre les halles, en fonction des projets
J22	CI704	Q10- Doulon Bottière	22 avenue du Forgeron	Maison Mur bahut avec ses pilier et portail Parc et boisements
I21		Q10- Doulon Bottière	Rue de la Moisdonnière	La Cité jardin de la Moisdonnière (1935) composée de 47 maisons identiques avec des jardins à l'arrière. Composition urbaine et parcellaire et implantation du bâti. Ensemble des bâtiments d'habitat à l'architecture et la modénature identique Eléments paysagers : jardins en cœur d'îlot et jardinières en pleine terre au pied des habitations en limite du domaine public.
I22	AZ545	Q10- Doulon Bottière	37 rue de la Marrière	Maison Mur d'enceinte en pierre sur la rue de la Marrière Espaces végétalisés et boisements derrière le mur en façade
I21	BV546 BV547	Q10- Doulon Bottière	92 route de Sainte Luce (angle rue du Landreau)	Deux maisons Espaces végétalisés et boisements
I21	AY150	Q10- Doulon Bottière	97 rue de la Marrière (Angle rue Phileas Fogg)	Maison Enceintes en murs et murs bahut avec grilles Espaces végétalisés en front de rue et boisements
L21	DO225	Q11 – Nantes Sud	43 rue Ledru Rollin	Maison Murets d'enceinte en pierre Espaces végétalisés
L22	DN69-DN103	Q11 – Nantes Sud	60 route de Vertou	Maison de caractère fin du 19ème siècle Mur d'enceinte en pierre route de Vertou et Portillon et grille d'entrée Espaces végétalisés, parc et boisements
L21	DH336	Q11 – Nantes Sud	129 route de Vertou	Maison Murets d'enceinte Espaces végétalisés et <i>parc qui donne sur l'impasse</i>

L21		Q11 – Nantes Sud	63-65 rue Mauvoisins, 1 au 19 rue Premier Mai, 4-5-7 rue Docteur Fernand Lamaze, 3-6 rue des Oeillets, 2 au 12 rue de l'Ouche Bignon, 2 au 12 rue Etienne Destranges, 2 au 16 rue Marc Sangnier, 1 au 12 rue Marquis de Dion ; 1 au 9 et 11 au 23 rue Marc Sangnier ; 14, rue de l'Ouche Bignon	<p>La cité des Castors constitue un ensemble typique de cité ouvrière d'après-guerre.</p> <p>Composition urbaine et paysagère d'ensemble de la cité, (parcellaire, réseau viaire, implantation du bâti, jumelage des maisons, retrait de l'espace public, espace libre donnant sur les jardins privatifs en coeur d'îlot, garages et appentis reportés en fond de jardin...).</p> <p>Ensemble des bâtiments d'habitat de la cité (architecture simple) avec la préservation de l'intégrité des bâtiments (composition générales, volume, matériaux) qui donnent encore cohérence à l'ensemble, notamment les toitures en tuile mécanique.</p> <p>Eléments paysagés : jardins de devant avec murets bas et clôtures de qualité (dessin, matériaux) et jardins de coeur d'îlot.</p>
L21	DN1	Q11 – Nantes Sud	6 route de Vertou	<p>Qualité architecturale de l'édifice. Mur de clôture. Parc- Cohérence d'ensemble à préserver.</p>
L21	DL88-DL90-DL100-DL101	Q11 – Nantes Sud	Angle rue Léon Haury et route de Vertou (dont Bas chemin de Vertou)	<p>Maisons en façade de rue au 14, et 18 chemin du Bas Vertou Maison en retrait de la rue au 16 chemin du Bas Vertou (parcelle DL100)</p> <p>Maison en façade de rue 206 route de Vertou avec son mur d'enceinte et ses grilles.</p> <p>Murs en pierre longeant le chemin du Bas Vertou de part et d'autre, en particuliers les murs bas permettant d'apprécier la topographie et la profondeur du patrimoine végétal.</p> <p>Parc et boisements</p>

PATRIMOINES		
NANTES		
Séquences urbaines de type 1		
N° de planche	Quartier	Adresse/Lieu dit
J19	1 - Centre Ville	2 au 8 rue de Gigant
J19	1 - Centre Ville	2 au 6 rue Urvoy de Saint Bedan et 5 au 7 rue de la Galissonnière
J19	1 - Centre Ville	4 au 10 rue de la Galissonnière
K20	1 - Centre Ville	19 au 49 chaussée de la Madeleine
K18	2 - Bellevue - Chantenay - Sainte Anne	28 au 30 bis rue Duplex
K18	2 - Bellevue - Chantenay - Sainte Anne	27 bis au 37 rue Duplex
K18	2 - Bellevue - Chantenay - Sainte Anne	53 au 57 rue Duplex
K18	2 - Bellevue - Chantenay - Sainte Anne	36 au 48 bis rue Duplex
K18	2 - Bellevue - Chantenay - Sainte Anne	95 au 107 bis boulevard de la Liberté et 2 rue des Droits de l'Homme
K18	2 - Bellevue - Chantenay - Sainte Anne	45 au 51 rue Duplex
K18	2 - Bellevue - Chantenay - Sainte Anne	23 25 27 rue Gutenberg
K18	2 - Bellevue - Chantenay - Sainte Anne	53-93 boulevard de la Liberté
K18	3 - Dervallières - Zola	20 au 28 rue du Chaffault
K18	3 - Dervallières - Zola	6 au 10 rue du Chaffault
J18	3 - Dervallières - Zola	3 au 17 rue Edgar Quinet
J18	3 - Dervallières - Zola	31 au 35 boulevard de la Fraternité
J19	3 - Dervallières - Zola	11 au 19 rue Lamartine
J19	3 - Dervallières - Zola	22 au 26 rue Lamartine
J19	3 - Dervallières - Zola	10 au 30 rue Alfred Riom
J19	3 - Dervallières - Zola	9 au 23 rue de la Chézine
I19	4 - Hauts Pavés - Saint Félix	203 au 211 rue Paul Bellamy
J19	4 - Hauts Pavés - Saint Félix	9 au 13 rue Gabriel Luneau
J19	4 - Hauts Pavés - Saint Félix	4 au 18 rue Charles Monselet
J19	4 - Hauts Pavés - Saint Félix	7 au 13 rue Charles Monselet
J19	4 - Hauts Pavés - Saint Félix	27 au 41 rue Charles Monselet
J19	4 - Hauts Pavés - Saint Félix	46 au 48 et 58 au 66 rue Charles Monselet et 73 rue de Miséricorde
J19	4 - Hauts Pavés - Saint Félix	49 au 51 rue Charles Monselet
I19	4 - Hauts Pavés - Saint Félix	41 au 59 rue Félix Faure
I19	4 - Hauts Pavés - Saint Félix	30 au 34 rue Félix Faure
J19	4 - Hauts Pavés - Saint Félix	19, 31 au 35 rue de Carcouet
J19	4 - Hauts Pavés - Saint Félix	20 au 22 et 26 au 28 rue de Carcouet
J19	4 - Hauts Pavés - Saint Félix	48 au 56 rue des Hauts Pavés
I19	4 - Hauts Pavés - Saint Félix	51 au 59 rue Villebois Mareuil
I20	4 - Hauts Pavés - Saint Félix	39 au 43 boulevard Amiral Courbet
J19	4 - Hauts Pavés - Saint Félix	7 au 15 rue d'Anjou
I19	4 - Hauts Pavés - Saint Félix	43 au 49 rue Léon Say
I19	4 - Hauts Pavés - Saint Félix	47 bis au 57 boulevard Lelasseur
J19	4 - Hauts Pavés - Saint Félix	51 au 67 rue Félibien
J19	4 - Hauts Pavés - Saint Félix	14 au 18 rue Ernest Legouvé
J20	5 - Malakoff - Saint-Donatien	26 au 32 rue Desaix
J20	5 - Malakoff - Saint-Donatien	25 au 53 rue Desaix
J20	5 - Malakoff - Saint-Donatien	50 au 58 rue Desaix
J21	5 - Malakoff - Saint-Donatien	13 au 19 et 21 au 33 rue de la Mitrie
J20	5 - Malakoff - Saint-Donatien	4 bis au 14 rue Saint Donatien
J21	5 - Malakoff - Saint-Donatien	40 au 46 bis rue des Chalâtres
J20	5 - Malakoff - Saint-Donatien	3 au 21 rue Préfet Bonnefoy
J20	5 - Malakoff - Saint-Donatien	95 au 99 rue Général Buat
J20	5 - Malakoff - Saint-Donatien	2 au 18 avenue Théodore Botrel
J21	5 - Malakoff - Saint-Donatien	rue Bariller



K20	6 - Ile de Nantes	15 au 19 rue du Bois Joli
K20	6 - Ile de Nantes	3 au 5 rue des Feuillantines
K20	6 - Ile de Nantes	6 au 10 avenue de Wattignies
K20	6 - Ile de Nantes	3 place François II
K20	6 - Ile de Nantes	8 rue Alain Barbe Torte
K20	6 - Ile de Nantes	2 au 4 boulevard de la Prairie au Duc
K20	6 - Ile de Nantes	5 au 9 place de la République
K20	6 - Ile de Nantes	11 au 12 place de la République et 2 boulevard Victor Hugo
K20	6 - Ile de Nantes	34 au 50 boulevard Victor Hugo
I19	7 - Breil - Barberie	18 au 26 boulevard des Frères de Goncourt
L21	11 - Nantes Sud	39 au 41 bis rue Ledru Rollin
L21	11 - Nantes Sud	6 au 26 boulevard Joliot Curie
L21	11 - Nantes Sud	66 au 68 boulevard Joliot Curie
K21/L21	11 - Nantes Sud	119 au 123 rue Bonne Garde
<b>Séquences urbaines de type 2</b>		
K18	2 - Bellevue - Chantenay - Sainte Anne	1 au 9 ter rue Jules Launey et 2 boulevard de la Liberté
K18	2 - Bellevue - Chantenay - Sainte Anne	1 au 9 ter rue Jules Launey et 2 boulevard de la Liberté
K18	2 - Bellevue - Chantenay - Sainte Anne	71 au 85 rue des Pavillons
K18	2 - Bellevue - Chantenay - Sainte Anne	2 au 14 boulevard Honoré de Balzac
K18	2 - Bellevue - Chantenay - Sainte Anne	7 au 13 boulevard Honoré de Balzac
K18	2 - Bellevue - Chantenay - Sainte Anne	52 au 68 rue de la Bourdonnais
K18	2 - Bellevue - Chantenay - Sainte Anne	9 au 43 rue Bougainville
K18	2 - Bellevue - Chantenay - Sainte Anne	13 au 35 rue de l'Abbaye
K17	2 - Bellevue - Chantenay - Sainte Anne	45 au 63 rue de l'Abbaye
K18	2 - Bellevue - Chantenay - Sainte Anne	131, 5B Place Lechat
K18	2 - Bellevue - Chantenay - Sainte Anne	41 au 43 rue Duplex
K18	2 - Bellevue - Chantenay - Sainte Anne	36 boulevard de la Liberté au 73 rue Gutenberg
K18	2 - Bellevue - Chantenay - Sainte Anne	12 au 34 boulevard de la Liberté
K18	2 - Bellevue - Chantenay - Sainte Anne	29 au 51 boulevard de la Liberté, 1- 15 rue Garibaldi
K18	2 - Bellevue - Chantenay - Sainte Anne	62 au 96 boulevard de la Liberté
K18	2 - Bellevue - Chantenay - Sainte Anne	136-150 boulevard de la Liberté(+ 21 rue Général Travot)
K18	2 - Bellevue - Chantenay - Sainte Anne	6 au 8 Place Lechat
K18	2 - Bellevue - Chantenay - Sainte Anne	9 et 10 Place Lechat
K18	2 - Bellevue - Chantenay - Sainte Anne	1 au 5 Place Lechat
K18	2 - Bellevue - Chantenay - Sainte Anne	Avenue Saint Georges
K18	2 - Bellevue - Chantenay - Sainte Anne	rue Paul Griveaud
J18	3 - Dervallières - Zola	22 au 24 boulevard Pasteur
J18	3 - Dervallières - Zola	29 au 39 boulevard Pasteur
J18	3 - Dervallières - Zola	90 au 106 boulevard de l'Egalité
J18	3 - Dervallières - Zola	18 au 24 boulevard Paul Chabas
J18	3 - Dervallières - Zola	26 au 38 boulevard Paul Chabas
J18	3 - Dervallières - Zola	17 au 29 boulevard de la Fraternité
J18	3 - Dervallières - Zola	26 au 48 boulevard de la Fraternité
J18	3 - Dervallières - Zola	54 au 58 boulevard de la Fraternité
J19	4 - Hauts Pavés - Saint Félix	5, 9 au 17, 21 au 23 boulevard Luc Olivier Merson
I20	4 - Hauts Pavés - Saint Félix	3 au 9 rue François Bruneau
I19	4 - Hauts Pavés - Saint Félix	3 au 41 rue Anatole le Braz
I19	4 - Hauts Pavés - Saint Félix	8 au 38 rue Anatole le Braz
J19	4 - Hauts Pavés - Saint Félix	9 au 15 rue Russeil
J19	4 - Hauts Pavés - Saint Félix	21 au 27 rue Russeil
J19	4 - Hauts Pavés - Saint Félix	37 au 45 rue Russeil
J19	4 - Hauts Pavés - Saint Félix	55 au 57 rue Russeil
J19	4 - Hauts Pavés - Saint Félix	32 au 56 boulevard Meusnier de Querlon
I20	4 - Hauts Pavés - Saint Félix	19 au 27 bis boulevard Eugène Orioux
I20	4 - Hauts Pavés - Saint Félix	61 au 67 boulevard Eugène Orioux
I20	4 - Hauts Pavés - Saint Félix	71 au 91 boulevard Eugène Orioux
I20	4 - Hauts Pavés - Saint Félix	102 au 104, 108 boulevard Eugène Orioux
I19	4 - Hauts Pavés - Saint Félix	116 au 124 rue des Hauts Pavés

## PATRIMOINES

I19	4 - Hauts Pavés - Saint Félix	7 boulevard des Frères de Goncourt
I19	4 - Hauts Pavés - Saint Félix	17 au 19 boulevard des Frères de Goncourt
I20	4 - Hauts Pavés - Saint Félix	3 au 7 boulevard Henry Orrion
I19	4 - Hauts Pavés - Saint Félix	34 au 44 boulevard Henry Orrion
I19	4 - Hauts Pavés - Saint Félix	21 au 27 boulevard Lelasseur
I19	4 - Hauts Pavés - Saint Félix	31 au 37 et 39 bis au 47 boulevard Lelasseur
I19	4 - Hauts Pavés - Saint Félix	59 au 65 boulevard Lelasseur
I19	4 - Hauts Pavés - Saint Félix	53 au 65 boulevard des Anglais
I20	4 - Hauts Pavés - Saint Félix	22 au 36 rue de Châteaulin
J19	4 - Hauts Pavés - Saint Félix	1 ter au 19 rue de Friedland
J19	4 - Hauts Pavés - Saint Félix	43 au 53 rue d'Iéna
J20	5 - Malakoff - Saint-Donatien	7 au 19 rue Saint Rogatien
J21	5 - Malakoff - Saint-Donatien	82 au 86 boulevard Ernest Dalby
J20	5 - Malakoff - Saint-Donatien	100 au 106 rue de Coulmiers
I21	5 - Malakoff - Saint-Donatien	64 au 68 rue Général Buat
J20	5 - Malakoff - Saint-Donatien	79 au 83 rue Général Buat
J20	5 - Malakoff - Saint-Donatien	127 au 141 rue Général Buat et 15 rue Saint Charles
I20	5 - Malakoff - Saint-Donatien	12 au 54 rue Général de Sonis
I20	5 - Malakoff - Saint-Donatien	7 au 41 rue Général de Sonis
J21	5 - Malakoff - Saint-Donatien	67 au 69 boulevard de Doulon
I21	5 - Malakoff - Saint-Donatien	95 au 161 boulevard des Poilus
J21	5 - Malakoff - Saint-Donatien	1 et 2 Place Basch et 1 rue de la Ville en Pierre
J21	5 - Malakoff - Saint-Donatien	4 au 10 rue de la Ville en Pierre
K20	6 - Ile de Nantes	31 au 33 rue Petite Biesse
K19	6 - Ile de Nantes	2 au 12 rue Julien Videment et 1 au 3 boulevard Léon Bureau
K20	6 - Ile de Nantes	4 au 10 rue Louis Blanc
K20	6 - Ile de Nantes	9 au 17 rue la Tour d'Auvergne et 15 au 17 rue Louis Blanc
K20	6 - Ile de Nantes	23 au 33 boulevard Babin Chevaye et 1 au 5 boulevard Victor Hugo
K20	6 - Ile de Nantes	21 ter au 27 rue de la Tour d'Auvergne
K20	6 - Ile de Nantes	11 et 18 rue des Recollets, 43 et 45 boulevard Victor Hugo
K20	6 - Ile de Nantes	9 ter au 15 ter boulevard Babin Chevaye
K20	6 - Ile de Nantes	18 au 22 bis boulevard Babin Chevaye
K20	6 - Ile de Nantes	6 au 12 boulevard de la Prairie au Duc et 19 rue Alain Barbe Torte
I19	7 - Breil - Barberie	39, 41, 43 boulevard Jean XXIII
I19	7 - Breil - Barberie	62 au 72 boulevard des Américains
I19	7 - Breil - Barberie	78 au 84 boulevard des Américains
I19	7 - Breil - Barberie	75 au 83 boulevard des Américains
I19	7 - Breil - Barberie	1 au 9 rue Tiriau
I19	7 - Breil - Barberie	63 au 65 boulevard Robert Schuman
I19	7 - Breil - Barberie	42 au 56 boulevard Lelasseur
I19	7 - Breil - Barberie	60 au 62 ter boulevard Lelasseur
I19	7 - Breil - Barberie	66 au 72 boulevard Lelasseur
I21	10 - Doulon - Bottière	64 au 70 rue de la Moisdonnière
J22	10 - Doulon - Bottière	44 au 52 boulevard Louis Millet
J21	10 - Doulon - Bottière	114 au 120 boulevard de Doulon
I21	10 - Doulon - Bottière	18 au 24 boulevard des Poilus
I21	10 - Doulon - Bottière	124 au 146 boulevard des Poilus et 2 au 16 rue de la Marrière
I21	10 - Doulon - Bottière	1 au 13 rue de la Marrière
K21	11 - Nantes Sud	7 au 16 côte Saint Sébastien
L21	11 - Nantes Sud	17 au 25 boulevard Joliot Curie
L21	11 - Nantes Sud	13 au 33 rue Ledru Rollin
L21	11 - Nantes Sud	18 au 38 rue Ledru Rollin



PATRIMOINES			
NANTES			
Cônes de vue			
Point d'origine de la vue			Vue(s) protégée(s)
N° de planche	Quartier	Éléments de localisation	
I20	4 - Hauts Pavés - Saint Félix	Rue Ameline	Au dessus de la falaise de la rue de Châteaulin

## PATRIMOINES

## ORVAULT

## Petits Patrimoines

N° de planche	Référence cadastrale	Quartier	Adresse/Lieu dit	Dénomination Nature des éléments protégés
E15	A46	Secteur rural ouest	Les Epinettes	Croix
G16 / G17	CE259 et 260	Bourg	Presbytère	2 escaliers, croix, fontaine Et niche (5 éléments)
G17	CE350	Bourg	Fabrique	Cheminée
E16	B1	Rousselière	La Rousselière	Croix
E16	ZA7	Secteur rural est	Les Brillats	Croix
E17	DP section ZB	Secteur rural est	La Galoche de Gargantua (près ZB6)	Croix
E17	ZC14	Secteur rural est	La Croix Verte	Croix
F15	BZ65	Doucet – Garettes	Les Ménardières	Croix
F15	G1569	Doucet – Garettes	Moncellier	Croix
F16	B710	Doucet – Garettes	Le Rafuneau	Croix
F16	CB250	Doucet – Garettes	Le Landreau	Croix
F16	DP section A	Doucet – Garettes	La Retardière (près A741)	Croix
F16	DP section CA	Doucet – Garettes	Beau-Soleil (près CA122)	Croix
F16	DP section CC	Doucet – Garettes	Le Doucet (près CC35)	Croix
F17	AC195	Rousselière	Le Loret	Croix
F17	AC72	Rousselière	Croix Ricaud	Croix
F17	ZD50	Rousselière	Les Houssières	Croix
G16	BS381	Bourg	La Bardière	Croix
G16	DP section BV	Bourg	La Maillardière (près BV1)	Croix
G17	BK1	Bourg	Croix du Calvaire	Croix
H18	CS142	Petit-Chantilly	La Gobinière	Croix
G17	DP section CE	Bourg	Rue Tendron (près CE107)	Escalier
G17	CE58	Bourg	24 rue Stéphane Leduc	Lavoir
F16	B709	Doucet – Garettes	Plessis Buron	Mur en pierre
F16	BZ132	Doucet – Garettes	Chapelle des Anges	Mur en pierre
F16	CA323	Doucet – Garettes	Chapelle des Anges	Mur en pierre
F16	CA34	Doucet – Garettes	Bel Ebat	Mur en pierre
F16	CC2	Doucet – Garettes	Doucet	Mur en pierre
F16	CC37	Doucet – Garettes	Retardière	Mur en pierre
F16	CC7, 130, 131, 271 et 272	Doucet – Garettes	Doucet	Mur en pierre
F16	CD161, 194, 195 et 196	Doucet – Garettes	Doucet	Mur en pierre
F16	CD53	Doucet – Garettes	Doucet	Mur en pierre
F16	CD74 et 109	Doucet – Garettes	Bel Ebat	Mur en pierre
G16	BV3 à 5, 9, 10 et 12 et CB79	Bourg	Chemin des Buttes	Mur en pierre
G16	BV5 et 6	Bourg	La Grée	Mur en pierre
G16	BV7	Bourg	La Grée	Mur en pierre
G16	CB145	Bourg	Maillardière	Mur en pierre
G16	CB147	Bourg	Maillardière	Mur en pierre
G16	CE238 – BV37 et 38	Bourg	Rue Marcel Deniau	Mur en pierre
G16 / G17	CE257 à 260	Bourg	Presbytère	Mur en pierre
G17	BK239 et 240	Bourg	Rue Hubert de la Brosse	Mur en pierre
G17	CE106 et 107	Bourg	Escalier Fabrique	Mur en pierre
G17	CE116	Bourg	Fabrique	Mur en pierre
G17	CE163	Bourg	rue Tendron	Mur en pierre
G17	CE242	Bourg	Escalier Fabrique	Mur en pierre
G17	CE246	Bourg	Fabrique	Mur en pierre
G17	CE35	Bourg	Rue Hubert de la Brosse	Mur en pierre
G17	CE350	Bourg	Fabrique	Mur en pierre

G17	CE42	Bourg	Rue Hubert de la Brosse	Mur en pierre
G17	CE58, 241, 253, 254, 274, 275, 342, 343 et 344	Bourg	rue Leduc	Mur en pierre
G17	CE86, 204 et 206	Bourg	Etang Leduc	Mur en pierre
G17	CE90	Bourg	rue Tendron	Mur en pierre
G17	DP section CE	Bourg	Rue Saint-Léger (près CE263)	Pompe à eau

## Patrimoines bâtis

N° de planche	Référence cadastrale	Quartier	Adresse/Lieu dit	Dénomination Nature des éléments Protégés
G17	AZ11 et 12	Bigeottière	La Bigeottière	Manoir (3)
G17	AZ 199 et 742	Bigeottière	La Provotière	Maison (3)
G18	BC12	Bois Raguenet	Poisson	Ferme
G17	CE33	Bourg	chemin du Lavoir	Lavoir
G17	CE50	Bourg	Route de Nantes	La Fabrique
G17	CE51	Bourg	Route de Nantes	La Fabrique
G16	BS291	Bugalière	Bois-Jouan	Maison
G16	BS292	Bugalière	Bois-Jouan	Maison
G17	BN46 et 47	Bugalière	Le Haut-Cormier	Fermes (2)
G16	BR15	Bugalière	Madoire	Maison
G17	BN6 et 62	Cens	Le Bas-Cormier	Maison bourgeoise (2)
G17	BL68	Cens	Le Mail	Ferme
G17	BL65 et 66	Cens	Le Plessis	Château et communs (4)
G16	BW1	Cens (ouest)	Chemin des Perrières	Maison
H16	AX170 et 245	Croisy	La Bigeottière	Pavillons (2)
F16	CD74 et 109	Doucet	Bel Ebat	Manoir
F16	B707	Doucet	Hameau du Plessis Buron	Maison
F16	B1330 et 1331	Doucet	La Retardière	Maison (2)
F16	CC37	Doucet	La Retardière	Maison
F16	CA99	Doucet	Notre-Dame des Anges	Chapelle
H17	CK401	Petit-Chantilly	La Cholière	Château
H18	CS8	Petit-Chantilly	La Gobinière	Château et communs (2)
H18	CX422, 437, 483, 506 et 701	Petit-Chantilly	La Haie Morlière	Château, communs Et folie (5)
F16	B285	Rousselière	Bazoges	Maison
E16	ZA75	Rousselière	La Briancelière	Château (2)
E16	ZA84	Rousselière	La Briancelière	Ferme
F16	B296, 297, 1119, 1120, 1302, 1303 et 1304	Rousselière	La Tour	Château, communs, orangerie et chapelle (11)
F17	AC53 et 187	Rousselière	Le Loret	Château et communs (3)
F17	B556	Rousselière	Le Petit Moulin de la Tour	Ferme
F16	AC156	Rousselière	Le Raffuneau	Château
F17	AC152	Rousselière	Le Raffuneau	Château
H19	CN433	Route de Rennes	La Reynière	Maison bourgeoise
H19	CS72	Route de Rennes	Pont du Cens	Ancienne auberge
H19	CR113	Route de Rennes	Route de Rennes	Maison
H19	CR122	Route de Rennes	Route de Rennes	Ancien presbytère
H19	CR394	Route de Rennes	Route de Rennes	Ancien presbytère
G16	CS75	Route de Rennes	93 rue de la Patouillerie	Villa
F17	ZD46	Secteur rural est	La Bussonière	Ferme
F17	ZD42	Secteur rural est	Le Loret	Maison
F17	ZD43	Secteur rural est	Clogand – Les Houssières	Maison
F18	ZE70	Secteur rural est	Tourneuve	Bâtiment
F15	G119	Secteur rural ouest	La Garnison	Manoir
E15	A1077	Secteur rural ouest	La Gendronnière	Ferme

## PATRIMOINES

### Patrimoines pouvant faire l'objet d'un changement de destination

N° de planche	Référence cadastrale	Quartier	Adresse/Lieu dit	Dénomination Nature des éléments Protégés
G17	BL65	Cens	Le Plessis	Commun du château
E15	A1095	Secteur rural ouest	La Gendronnière	Grange
E15	A139	Secteur rural ouest	La Barossière	Grange
E16	ZB106	Secteur rural est	La Branlière	Ruine grange
E17	ZB97 et 98	Secteur rural est	La Guichardière	Granges (5 éléments)
F17	ZC87	Secteur rural est	Villiers	Grange

PATRIMOINES			
ORVAULT			
Cônes de vue			
Point d'origine de la vue			Vue(s) protégée(s)
N° de planche	Quartier	Éléments de localisation	
G17	Bourg	Calvaire, route de Nantes (BK1)	L'étang de la Fabrique et le bourg Ancien
G17	Bourg	Rue du Char à Bancs (BK270)	L'étang de la Fabrique et le bourg Ancien
G16	Bourg	Rue Marcel Deniau	La vallée du Cens

## PATRIMOINES

PATRIMOINES		
ORVAULT		
Séquences urbaines de type 1		
N° de planche	Quartier	Adresse/Lieu dit
G17	Bourg	6 au 12 rue Saint-Léger
G17	Bourg	3 et 4 place Jeanne d'Arc / 2, 8, 10, 12 et 12bis rue Donatien Tendron

Séquences urbaines de type 2		
N° de planche	Quartier	Adresse/Lieu dit
G16	Bourg	16, 18, 20, 22, 24 et 26 rue Robert Le Ricolais
G17	Bourg	8, 10, 12 et 14 rue de la Fabrique
G17	Bourg	2, 4, 6, 8, 10, 12 et 14 rue Hubert de la Brosse
G17	Bourg	5, 7, 11 et 11bis rue Donatien Tendron
G17	Bourg	7 au 11 place Jeanne d'Arc et 25 / 29 rue Donatien Tendron

## PATRIMOINES

## REZE

## Petits Patrimoines

N° de planche	Référence Cadastrale	Quartier	Adresse/Lieu dit	Dénomination Nature des éléments protégés
K18	AD115	Trentemoult	1 rue Clouard	Escalier
K18	AD118	Trentemoult	5 rue Clouard	Escalier
K18	AD120	Trentemoult	Rue Clouard	Escalier
K18	AD122	Trentemoult	17 quai Marcel Boissard	Escalier
K18	AD123	Trentemoult	16 quai Marcel Boissard	Escalier
K18	AD125	Trentemoult	3 rue Lesage	Escalier
K18	AD128	Trentemoult	Rue de la Douane / 14 quai Marcel Boissard	Escalier (2 éléments)
K18	AD128	Trentemoult	14 quai Marcel Boissard	Peinture publicitaire
K18	AD134	Trentemoult	Rue Lesage	Escalier
K18	AD138	Trentemoult	Rue de la Douane	Escalier
K18	AD194	Trentemoult	4 rue Moreau	Escalier
K18	AD209	Trentemoult	12 quai Marcel Boissard	Escalier (2 éléments)
K18	AD210	Trentemoult	11 quai Marcel Boissard	Escalier
K18	AD212	Trentemoult	rue du Passage	Escalier
K18	AD212	Trentemoult	8 quai Marcel Boissard	Devanture
K18	AD216	Trentemoult	rue du Passage	Escalier
K18	AD217	Trentemoult	rue du Passage	Escalier (2 éléments)
K18	AD220	Trentemoult	6 quai Marcel Boissard	Escalier
K18	AD221	Trentemoult	5 Grand rue	Escalier
K18	AD226	Trentemoult	13 Grand rue	Escalier
K18	AD227	Trentemoult	Grand rue / 5 Place Talva	Escalier (2 éléments)
K18	AD231	Trentemoult	6 rue G. Douillard	Escalier
K18	AD244	Trentemoult	Rue G. Douillard	Escalier
K18	AD245	Trentemoult	1 rue G. Douillard	Escalier
K18	AD246	Trentemoult	2 rue hautebert	Escalier
K18	AD256	Trentemoult	4 rue Peillac	Escalier
K18	AD258	Trentemoult	3 Grand rue	Escalier
K18	AD261	Trentemoult	3 Quai Marcel Boissard	Escalier
K18	AD261	Trentemoult	Rue Peillac	Escalier
K18	AD262	Trentemoult	2 Quai Marcel Boissard / 2 rue Peillac	Escalier (2 éléments)
K18	AD264	Trentemoult	1 Quai Marcel Boissard	Escalier
K18	AD302	Trentemoult	1 Quai Surcouf	Mur
K18	AD547	Trentemoult	6 quai Surcouf	Escalier
K18	AD548	Trentemoult	4 quai Surcouf	Escalier
K18	AE221	Trentemoult	Avenue de la Loire	Escalier
K19	AE34	Trentemoult	35 rue du Général Leclerc	Mur
K19	AE38	Trentemoult	Rue Pouponne	Mur
K19	AE43	Trentemoult	rue Pouponne	Mur
K19	AE44 ; AE45	Trentemoult	49 rue du Général Leclerc - rue Pouponne	Mur
L18	AC9-10 ; AC359-340	Trentemoult	Rue Codet	Mur
L18	AC11	Trentemoult	7 rue Codet	Escalier
L18	AC12	Trentemoult	9 rue Codet	Escalier
L18	AC12	Trentemoult	Rue Raphael Lancelot	Mur
L18	AC23 ; AC28 ; AC131	Trentemoult	20-22 rue Ordronneau	Mur
L18	AC28 ; AC31	Trentemoult	20 rue Ordronneau	Clôture

# PATRIMOINES

L18	AC29-30	Trentemoult	28 et 30 rue de la Californie	Mur
L18	AC33	Trentemoult	Rue des Sept Maries	Escalier
L18	AC37	Trentemoult	Rue des Sept Maries	Escalier
L18	AC38	Trentemoult	Rue des Sept Maries	Escalier
L18	AC39	Trentemoult	Angle Rue de la Californie et rue Raphael Lancelot	Mur
L18	AC40	Trentemoult	8 rue de la Californie	Kiosque
L18	AC40	Trentemoult	Rue Raphael Lancelot	Mur
L18	AC40 à 44	Trentemoult	Rue de la Californie	Mur
L18	AC44	Trentemoult	Angle rue du Port - rue de la Californie	Mur
L18	AC47	Trentemoult	25 rue Roiné	Escalier
L18	AC48	Trentemoult	27 rue Roiné	Escalier
L18	AC48-49	Trentemoult	27-29 rue Roiné	Mur
L18	AC54	Trentemoult	7 rue de la Californie	Escalier
L18	AC58-59 ; AC178 ;AC320	Trentemoult	Chemin de l'Oseraie	Mur
L18	AC78	Trentemoult	Rue de l'Oseraie	Mur
L18	AC141,AC304,AC 92,AC93	Trentemoult	Rue Rio	Mur
L18	AC141	Trentemoult	17 et 17b rue Roiné	Mur
L18	AC142	Trentemoult	19 rue Roiné	Escalier
L18	AC300	Trentemoult	24 rue Ordronneau	Mur
L18	AC310-311	Trentemoult	Rue Raphael Lancelot	Mur
L18	AC320	Trentemoult	rue Raphael Lancelot	Mur
L18	AC337	Trentemoult	7 rue Roiné	Clôture
L18	AC337	Trentemoult	7 rue Roiné	Mur
L18	AC339	Trentemoult	1 rue Raphael Lancelot	Mur
L18	AC345	Trentemoult	13 rue de la Californie	Mur
L18	AC348 ; AC350	Trentemoult	Chemin de l'Oseraie	Mur
L18	AC360	Trentemoult	3 et 5 rue du Port	Mur
L18	AC364	Trentemoult	23b rue Roiné	Mur
L18	AC365 ; AC46	Trentemoult	8 rue Viau et chemin de l'Oseraie	Mur
L18	AC385	Trentemoult	23 rue Roiné	Escalier
L18	AC385 ; AC386	Trentemoult	9 rue Viau	Mur
L18	AD2	Trentemoult	4 rue du Port	Mur
L18	AD3	Trentemoult	14 rue Bruneau	Escalier
L18	AD3 ; AD5	Trentemoult	Rue Bruneau	Mur
L18	AD4	Trentemoult	7 Place du Port	Escalier
L18	AD5	Trentemoult	12 rue Bruneau	Escalier
L18	AD5	Trentemoult	Rue de la Digue	Mur et clôture
L18	AD9	Trentemoult	4 rue Bruneau	Escalier
L18	AD16	Trentemoult	10 rue Olive	Escalier
L18	AD18	Trentemoult	7 rue P. Lhermitte	Escalier
L18	AD19	Trentemoult	5 rue P. Lhermitte	Escalier
L18	AD21	Trentemoult	5 rue JB Chauvelon	Escalier
L18	AD23	Trentemoult	2 rue de la Digue	Escalier
L18	AD24	Trentemoult	4 rue de la Digue	Escalier
L18	AD26	Trentemoult	5 rue de la Digue	Escalier
L18	AD31	Trentemoult	Rue de la Motte	Mur
L18	AD42	Trentemoult	1 Place des Filets / Rue de la Motte	Mur (2 éléments)
L18	AD43	Trentemoult	26 quai Marcel Boissard / Rue Boju /Rue Pascal	Mur (3 éléments)
L18	AD46	Trentemoult	9 rue Pascal	Escalier
L18	AD52	Trentemoult	12 rue Boju	Escalier



L18	AD55	Trentemoult	8 rue Boju	Escalier
L18	AD56	Trentemoult	6 rue Boju	Escalier
L18	AD60	Trentemoult	6 rue Boju	Escalier
L18	AD62	Trentemoult	2 rue Bojou	Escalier
L18	AD63	Trentemoult	18 rue Raymond Soulas	Escalier
L18	AD64	Trentemoult	16 rue Raymond Soulas	Escalier
L18	AD70	Trentemoult	Rue Barban	Escalier
L18	AD77	Trentemoult	Rue Olive	Escalier
L18	AD81	Trentemoult	Place Major / 13 Place Lebert	Escalier (2 éléments)
L18	AD83	Trentemoult	5 rue Felix	Escalier
L18	AD84	Trentemoult	8 rue Felix / 4 Place Major	Escalier (2 éléments)
L18	AD92	Trentemoult	12 rue Pascal	Escalier
L18	AD93	Trentemoult	14 rue Pascal	Escalier
L18	AD112	Trentemoult	Rue Arsène Bardin	Escalier
L18	AD113	Trentemoult	Rue Barban	Devanture
L18	AD145	Trentemoult	Rue de la Douane	Escalier
L18	AD148	Trentemoult	1 rue de la Douane	Escalier
L18	AD166	Trentemoult	2 rue Félix Contant	Escalier
L18	AD169	Trentemoult	Rue Heurtin	Escalier
L18	AD176	Trentemoult	Rue Vallin / 13 Place Levoyer	Escalier (2 éléments)
L18	AD177	Trentemoult	1 rue Vallin	Escalier
L18	AD179	Trentemoult	Rue Félix Contant / 4 rue Cloâtre	Escalier (2 éléments)
L18	AD228	Trentemoult	4 Place Talva	Escalier
L18	AD232	Trentemoult	4 rue G. Douillard	Escalier
L18	AD233	Trentemoult	6 Place Talva	Escalier
L18	AD234	Trentemoult	8 rue Vallin	Escalier
L18	AD236	Trentemoult	Rue Bessac / 4 rue Vallin	Escalier (2 éléments)
L18	AD237	Trentemoult	Rue Bessac	Escalier
L18	AD238	Trentemoult	2 rue Jean Jouneau	Escalier
L18	AD239	Trentemoult	12 rue Bessac	Escalier
L18	AD250	Trentemoult	Rue Ertaud	Escalier
L18	AD250	Trentemoult	4 rue Jean Jouneau	Mur
L18	AD272	Trentemoult	Angle rue Ertaud et rue Jean Jouneau	Mur
L18	AD273	Trentemoult	1 Place Levoyer	Escalier
L18	AD273	Trentemoult	1 place Levoyer	Mur
L18	AD279	Trentemoult	Rue Ertaud	Escalier
L18	AD281	Trentemoult	8 rue Pierre Douillard	Escalier
L18	AD284	Trentemoult	4 rue Pierre Douillard	Escalier
L18	AD285	Trentemoult	2 rue Pierre Douillard	Escalier
L18	AD287-288 ; AD290	Trentemoult	Rue Marcel Lacroix	Mur
L18	AD290	Trentemoult	27 quai Surcouf	Kiosque
L18	AD302 à 305 ; AD483	Trentemoult	Rue Alexandra David Néel	Mur
L18	AD336	Trentemoult	11 rue Lebreton	Escalier
L18	AD337	Trentemoult	9 rue Lebreton	Escalier
L18	AD344	Trentemoult	3 rue Pierre Douillard	Escalier
L18	AD345	Trentemoult	1 rue Pierre Douillard	Escalier
L18	AD346	Trentemoult	5 rue Pierre Douillard	Escalier
L18	AD347	Trentemoult	7 rue Pierre Douillard	Escalier
L18	AD350	Trentemoult	13 rue Pierre Douillard	Escalier
L18	AD351	Trentemoult	15 rue Pierre Douillard	Escalier
L18	AD351-352	Trentemoult	Angle de la rue Rio et la rue Lebreton	Mur

L18	AD355	Trentemoult	Rue Roiné - rue Charlotte Perriand	Mur (2 éléments)
L18	AD361	Trentemoult	Rue Charlotte Perriand	Mur
L18	AD362	Trentemoult	6 Place Levoyer	Calvaire
L18	AD364	Trentemoult	Rue Agaisse	Escalier
L18	AD365	Trentemoult	Rue Agaisse	Escalier
L18	AD366	Trentemoult	7 rue Raymond Soulas / Rue Agaisse	Escalier (2 éléments)
L18	AD370	Trentemoult	5 rue Agaisse	Escalier
L18	AD371	Trentemoult	3 rue Agaisse	Escalier
L18	AD372	Trentemoult	1 rue Agaisse	Escalier
L18	AD373	Trentemoult	22 rue Roiné	Mur
L18	AD377	Trentemoult	15 rue Agaisse	Escalier
L18	AD380	Trentemoult	23 rue Agaisse	Escalier
L18	AD381	Trentemoult	21 rue Agaisse	Escalier
L18	AD382	Trentemoult	19 rue Agaisse	Escalier
L18	AD383	Trentemoult	17 rue Agaisse	Escalier
L18	AD384	Trentemoult	Rue Agaisse / 13 rue Raymond Soulas	Escalier (2 éléments)
L18	AD385	Trentemoult	Rue Agaisse / 15 rue Raymond Soulas	Escalier (2 éléments)
L18	AD388	Trentemoult	Rue Agaisse	Escalier
L18	AD389	Trentemoult	Rue Agaisse	Escalier
L18	AD391	Trentemoult	23 rue Raymond Soulas	Escalier
L18	AD391	Trentemoult	Rue Viau	Mur
L18	AD392	Trentemoult	25 rue Agaisse	Escalier
L18	AD439	Trentemoult	9 rue Bruneau	Mur
L18	AD444-445	Trentemoult	10 et 10b rue Bruneau	Mur
L18	AD462	Trentemoult	8 rue Abel	Escalier
L18	AD472-473	Trentemoult	Rue Peltier	Mur
L18	AD474	Trentemoult	5 rue Arsène bardin	Escalier
L18	AD506	Trentemoult	9 rue Pierre Douillard	Escalier
L18	AD525	Trentemoult	Rue Barban	Escalier
L18	AD530	Trentemoult	6 place Major	Escalier
L18	AD531	Trentemoult	9 place Lebert	Escalier
L18	AD540	Trentemoult	29 rue Agaisse	Escalier
L18	AD544	Trentemoult	6 rue Roiné	Escalier
L18	AD545	Trentemoult	4 rue Ertaud	Mur
L18	AD550	Trentemoult	13b rue Marcel Lacroix	Mur
L18	AD551 à 553	Trentemoult	5 et 9 rue Peltier	Mur
L18	AD553	Trentemoult	rue Alexandre David Néel	Mur
L18	AD554	Trentemoult	6 rue Bruneau	Escalier
N20	AD231	Trentemoult	6 rue G. Douillard	Escalier
K19	AD301	Basse-Ile–Norkiouse	1 quai Surcouf	Vierge
K19	AE6	Basse-Ile–Norkiouse	rue Alexandre Lemerle	Escalier
K19	AE10	Basse-Ile–Norkiouse	7 rue Alexandre Lemerle	Mur
K19	AE16	Basse-Ile–Norkiouse	6 rue Alexandre Lemerle	Escalier (2 éléments)
K19	AE16	Basse-Ile–Norkiouse	6 rue Alexandre Lemerle	Mur
K19	AE17	Basse-Ile–Norkiouse	4 rue Alexandre Lemerle	Mur
K19	AE18	Basse-Ile–Norkiouse	2 rue Alexandre Lemerle	Mur
K19	AE24	Basse-Ile–Norkiouse	2 Avenue de la Loire	Escalier
K19	AE25 ; AE26	Basse-Ile–Norkiouse	5 et 7 rue du Général Leclerc	Mur
K19	AE27	Basse-Ile–Norkiouse	9 rue du Général Leclerc	Escalier
K19	AE28	Basse-Ile–Norkiouse	11 rue du Général Leclerc	Escalier
K19	AE84	Basse-Ile–Norkiouse	10 rue du Général Leclerc	Mur
K19	AE163	Basse-Ile–Norkiouse	18 rue du Général Leclerc	Escalier

K19	AE172	Basse-Ile–Norkiouse	Rue Alexandre Lemerle	Escalier
K19	AE204	Basse-Ile–Norkiouse	Rue du Général Leclerc / Rue Jean-François de la Pérouse	Mur (2 éléments)
K19	AE213	Basse-Ile–Norkiouse	21 rue du Général Leclerc	Mur
K19	AE217	Basse-Ile–Norkiouse	17 place de la cale des chantiers Bézier	Mur (2 éléments)
K19	AE226	Basse-Ile–Norkiouse	Rue Alexandre Lemerle	Mur
K19	AE228	Basse-Ile–Norkiouse	13 rue Alexandre Lemerle	Escalier
K19	AL1	Basse-Ile–Norkiouse	71 rue du Général Leclerc	Mur
K19	AL12 à AL15	Basse-Ile–Norkiouse	8 -10 - 12 rue des Filets et 87 rue de la Basse-Ile	Mur
K19	AL14	Basse-Ile–Norkiouse	Rue des Filets	Escalier
K19	AL14	Basse-Ile–Norkiouse	Rue des Filets	Puits
K19	AL15	Basse-Ile–Norkiouse	Rue des Filets	Escalier
K19	AL39	Basse-Ile–Norkiouse	113 rue de la Basse-Ile	Mur
K19	AL78	Basse-Ile–Norkiouse	115 rue de la Basse-Ile	Mur
K19	AL128	Basse-Ile–Norkiouse	112 rue de la Basse-Ile	Mur
K19	AL163	Basse-Ile–Norkiouse	120 rue de la basse-Ile	Escalier
K19	AL185 ; AL186	Basse-Ile–Norkiouse	114 rue de la Basse-Ile	Mur
K19	AM101	Haute-Ile	Rue Félix Eboué	Mur
K20	AD339	Haute-Ile	5 rue Lebreton	Escalier
K20	AM2 ; AM3	Haute-Ile	27 rue des chevaliers	Mur
K20	AM66	Haute-Ile	Place de la Société	Escalier
K20	AM67	Haute-Ile	Place de la Société	Escalier
K20	AM68	Haute-Ile	Place de la Société	Escalier
K20	AM69	Haute-Ile	Rue Jean Tharaud	Escalier
K20	AM70	Haute-Ile	Rue Jean Tharaud	Escalier
K20	AM72	Haute-Ile	9 place de la Société	Mur
K20	AM76	Haute-Ile	Rue Louis Samson	Escalier
K20	AM77	Haute-Ile	Rue Louis Samson	Escalier
K20	AM78	Haute-Ile	Rue Louis Samson / Rue Gradi-gnolle	Escalier (2 éléments)
K20	AM79	Haute-Ile	Rue Louis Samson	Escalier
K20	AM80	Haute-Ile	Rue Louis Samson / Rue Gradi-gnolle	Escalier (2 éléments)
K20	AM81	Haute-Ile	Rue Louis Samson	Escalier
K20	AM82	Haute-Ile	Rue Louis Samson	Escalier
K20	AM83	Haute-Ile	Rue Allin / Place Charles Moreau	Escalier (2 éléments)
K20	AM84	Haute-Ile	2 rue Gadrignolle	Escalier
K20	AM92	Haute-Ile	Place Charles Moreau	Escalier
K20	AM93	Haute-Ile	Rue Jean Tharaud	Escalier
K20	AM94	Haute-Ile	Rue Jean Tharaud	Escalier
K20	AM95	Haute-Ile	Rue Jean Tharaud	Escalier
K20	AM96	Haute-Ile	Place Charles Moreau	Escalier
K20	AM97	Haute-Ile	8 place Charles Moreau	Escalier
K20	AM105	Haute-Ile	1 Place de la Société	Mur
K20	AM106	Haute-Ile	Rue Ollive	Mur
K20	AM174	Haute-Ile	7 rue Jean Tharaud	Mur (2 éléments)
K20	AM199	Haute-Ile	Rue Félix Eboué	Mur (2 éléments)
K20	AN28	Haute-Ile	Rue des chevaliers	Vierge
K20	AN32	Haute-Ile	Rue Louis Samson	Escalier
K20	AN34	Haute-Ile	Rue Louis Samson	Escalier
K20	AN36	Haute-Ile	Rue Louis Samson	Escalier
K20	AN37	Haute-Ile	Rue Louis Samson	Escalier
K20	AN43	Haute-Ile	Place Charles Moreau	Escalier
K20	AN47	Haute-Ile	Rue Allin	Escalier

K20	AN50	Haute-Ile	Rue Louis Samson	Escalier
K20	AN52	Haute-Ile	Quai de l'Echouage / Rue Louis Samson	Escalier (2 éléments)
K20	AN54	Haute-Ile	Rue Louis Samson	Escalier
K20	AN56	Haute-Ile	Rue Gaston Bourcier	Escalier
K20	AN58	Haute-Ile	5 Rue Gaston Bourcier	Escalier
K20	AN60	Haute-Ile	Angle rue des chevaliers - rue Gaston Bourcier	Mur
K20	AN61	Haute-Ile	1 rue Gaston Bourcier	Mur
K20	AN62	Haute-Ile	Rue Gaston Bourcier	Escalier
K20	AN64	Haute-Ile	Quai de l'échouage	Escalier
K20	AN65	Haute-Ile	Rue Gaston Bourcier	Escalier
K20	AN66	Haute-Ile	Quai de l'échouage	Escalier
K20	AN72	Haute-Ile	Rue Collet	Escalier
K20	AN73	Haute-Ile	Rue Allaire	Escalier (2 éléments)
K20	AN76	Haute-Ile	Rue Allaire	Escalier
K20	AN79	Haute-Ile	Quai de l'échouage	Escalier
K20	AN80	Haute-Ile	Rue Cassard	Escalier
K20	AN81	Haute-Ile	10 rue Cassard	Escalier
K20	AN82	Haute-Ile	Rue Cassard	Escalier
K20	AN91	Haute-Ile	Place du Puits	Escalier
K20	AN99	Haute-Ile	Rue Cassard	Escalier
K20	AN100	Haute-Ile	Rue Cassard	Escalier
K20	AN103	Haute-Ile	Rue Léon Lecosse	Escalier
K20	AN104	Haute-Ile	Rue Léon Lecosse	Escalier
K20	AN106	Haute-Ile	Rue Léon Lecosse	Escalier
K20	AN107	Haute-Ile	6b rue Léon Lecosse	Mur
K20	AN164	Haute-Ile	Rue Allaire	Escalier
K20	AN173	Haute-Ile	Rue Collet	Escalier
K20	AN184	Haute-Ile	2 rue Louis Samson	Escalier (2 éléments)
K20	AN218	Haute-Ile	Rue Louis Samson	Escalier
K20	AN233 ; AN93	Haute-Ile	Rue Paul Danet	Mur
K20	dp	Haute-Ile	Place du Puits	Puits
L20	AN20	Haute-Ile	7 rue des chevaliers	Escalier
L20	AN21	Haute-Ile	9 rue des chevaliers	Mur
L20	AN141	Haute-Ile	12 rue des chevaliers	Escalier
L19	AH260	Hôtel de Ville	3 rue Francois Marchais	Plaque mémorielle
L19	AH267- 268 ; AH459 à 462 ; AH530 ; AH734	Hôtel de Ville	Edouard Macé	Mur
L19	AH274	Hôtel de Ville	Rue Francois Marchais	Mur
L19	AH458-459	Hôtel de Ville	Edouard Macé	Mur
L19	AH733	Hôtel de Ville	Edouard Macé	Mur
L19	AH734 ; 530	Hôtel de Ville	Edouard Macé	Mur
L20	AO169	Pont Rousseau	Impasse du Port au Blé	Puits
L20	AO426 à 429 ; AO532-533; AO495 ; AO543	Pont Rousseau	Rue de l'Erdronnière	Mur
L20	AP76	Pont Rousseau	OAP Lamour-Les Forges	Devanture commerciale
L20	AP593	Pont Rousseau	rue de la Commune de 1871	Puit
L20	AP678	Pont Rousseau	OAP Lamour-Les Forges	Puit

L20	AP4, AP10, AP17, AP19, AP27, AP44, AP45, AP46, AP51, AP52, AP53, AP54, AP55, AP56, AP67, AP68, AP75, AP78, AP79, AP84, AP85, AP466, AP478, AP523, AP593, AP614, AP642, AP658, AP678, AP828, AP829, AP830	Pont Rousseau	OAP Lamour-Les Forges	Mur
L20	DP	Pont Rousseau	OAP Lamour-Les Forges	Mur
L20	AP141	Pont Rousseau	1 place Sémard	Plaque mémorielle
L20	AR275-276; AR424, AR488, AR573, AR694, AR697, AR662	Pont Rousseau	Rue du Puits Baron	Mur
L20	AR383 ; AR426	Pont Rousseau	27b et 29 rue Alsace Lorraine	Mur
L20	AR383-384	Pont Rousseau	29 et 29b rue Alsace Lorraine	Mur
L20	AR384	Pont Rousseau	29b rue Alsace Lorraine	Mur
L20	AR391	Pont Rousseau	15 rue Alsace Lorraine	Plaque mémorielle
L20	AR484	Pont Rousseau	Rue Jean-Baptiste Vigier	Mur (2 éléments)
L20	AR595	Pont Rousseau	43 rue Alsace Lorraine	Chasse-roues
L20	CM499	Pont Rousseau	Rue Aristide Briand	Chasse-roues
L20	dp	Pont Rousseau	99 rue de la commune de 1971	Borne hectométrique
L20	dp	Pont Rousseau	72 rue Jean Jaurès	Borne hectométrique
L20	dp	Pont Rousseau	14 rue Jean Fraix	Borne kilométrique
L20	dp	Pont Rousseau	30 rue Aristide Briand	Borne Hectométrique
L20	dp	Pont Rousseau	58 rue Arisitide Briand	Borne Hectométrique
M19	CH45 ; CH445 ; CH448 ; CH480 ; CH483-484	La Houssais	Rue de la Classerie - rue de la Guilloterie	Mur
M20	dp	La Houssais	8 rue Charles Rivière	Borne hectométrique
M20	AV364 ; AV647 ; AV17	Blordière	Les Naudières	Mur
M20	CN413	La Houssais	41 rue Georges Berthomé	Puit
M21	AY269	Blordière	Angle rue des Ouches et rue de la Chaussée	Mur
M21	AY405	Blordière	4 rue de la Chaussée / Rue de la Vallée	Chasse-roues (4 éléments)
M21	AZ1	Blordière	Rue du Jaunais	Mur
M21	AZ1 ; AZ177 ; AZ376	Blordière	Rue du Jaunais	Mur
M20	BD239	Ragon	25 rue de la Verrerie	Puits
M20	dp	Ragon	Rue de la Comète de Haley	Borne hectométrique
M21	BC381 ; BC241 ; BC325 ; BC324	Ragon	Rue de la Coran	Mur
M21	BD239 ; BD479 - 480	Ragon	21 rue de la Verrerie	Mur
M21	BE53	Ragon	37 rue de la Coran	Mur
M21	BE807	Ragon	1 Rue de la Maillardière	Lavoir
M21	BL80	Ragon	Rue des Genêts	Puits
N20	BW534	Ragon	153 rue du Génétais	Chasse-roues
N20	dp	Ragon	rue des Chapelles	Puits



<b>Patrimoines bâtis</b>				
<b>N° de planche</b>	<b>Référence Cadastre</b>	<b>Quartier</b>	<b>Adresse/Lieu dit</b>	<b>Dénomination Nature des éléments Protégés</b>
K18	AD122	Trentemoult	17 quai Marcel Boissard	Maison
K18	AD123	Trentemoult	16 quai Marcel Boissard	Maison
K18	AD124	Trentemoult	15 quai Marcel Boissard	Maison
K18	AD143	Trentemoult	9 rue de la Douane	Maison
K18	AD211	Trentemoult	10 quai Marcel Boissard	Maison
K18	AD223	Trentemoult	7 Grand Rue	Maison
K18	AD260	Trentemoult	4 quai Marcel Boissard	Maison
K18	AD446	Trentemoult	23 quai Marcel Boissard	Maison
K18	AD465	Trentemoult	13T quai Marcel Boissard	Maison
K18	AD512	Trentemoult	21 quai Marcel Boissard	Maison
K19	AE33	Trentemoult	33 rue du Général Leclerc	Maison
K19	AE35	Trentemoult	37 rue du Général Leclerc	Maison
K19	AE224	Trentemoult	41 rue du Général Leclerc	Maison
L18	AC11	Trentemoult	7 rue Codet	Maison
L18	AC12	Trentemoult	9 rue Codet	Maison
L18	AC23	Trentemoult	22 rue Ordronneau	Maison
L18	AC30	Trentemoult	28 rue de la Californie	Maison
L18	AC39	Trentemoult	10 rue de la Californie	Maison
L18	AC49	Trentemoult	29 rue Roiné	Maison
L18	AC58	Trentemoult	15 rue de la Californie	Maison
L18	AC59	Trentemoult	17 rue de la Californie	Maison
L18	AC94	Trentemoult	15 rue Roiné	Maison
L18	AC97	Trentemoult	13 rue Roiné	Maison
L18	AC141	Trentemoult	17B rue Roiné	Maison
L18	AC178	Trentemoult	19 rue de la Californie	Maison bourgeoise
L18	AC310	Trentemoult	11 rue de la Californie	Maison
L18	AC322	Trentemoult	3 rue de la Californie	Maison
L18	AC339	Trentemoult	1 rue Raphaël Lancelot	Maison
L18	AC345	Trentemoult	13 rue de la Californie	Maison
L18	AC385	Trentemoult	23 rue Roiné	Maison
L18	AD2	Trentemoult	4 rue du Port	Maison
L18	AD3	Trentemoult	14 rue Bruneau	Maison
L18	AD5	Trentemoult	12 rue Bruneau	Maison
L18	AD9	Trentemoult	4 rue Bruneau	Maison
L18	AD10	Trentemoult	2 rue Bruneau	Maison
L18	AD11	Trentemoult	1 rue Boju	Maison
L18	AD17	Trentemoult	14 rue Olive	Maison
L18	AD25	Trentemoult	7 place des Filets	Maison
L18	AD29	Trentemoult	3 place des Filets	Maison
L18	AD31	Trentemoult	2 place des Filets	Maison
L18	AD42	Trentemoult	1 place des Filets	Maison
L18	AD43	Trentemoult	26 quai Marcel Boissard	Maison
L18	AD48	Trentemoult	7 rue Pascal	Maison
L18	AD58	Trentemoult	2 rue Olive	Maison
L18	AD66	Trentemoult	12 rue Raymond Soulas	Maison
L18	AD72	Trentemoult	1 rue Barban	Maison
L18	AD74	Trentemoult	3 rue Barban	Maison
L18	AD75	Trentemoult	5 rue Barban	Maison
L18	AD85	Trentemoult	5 place Major	Maison
L18	AD144	Trentemoult	7 rue de la Douane	Maison

L18	AD157	Trentemoult	6 rue Barban	Maison
L18	AD172	Trentemoult	10 place Levoyer	Maison
L18	AD173	Trentemoult	11 place Levoyer	Maison
L18	AD183	Trentemoult	17 Grand Rue	Maison
L18	AD235	Trentemoult	6 rue Vallin	Maison
L18	AD278	Trentemoult	21 rue Marcel Lacroix	Maison
L18	AD279	Trentemoult	12 rue Pierre Douillard	Maison
L18	AD280	Trentemoult	10 rue Pierre Douillard	Maison
L18	AD281	Trentemoult	8 rue Pierre Douillard	Maison
L18	AD282	Trentemoult	13 rue Marcel Lacroix	Maison
L18	AD284	Trentemoult	11 rue Marcel Lacroix	Maison
L18	AD289	Trentemoult	29 quai Surcouf	Maison
L18	AD290	Trentemoult	27 quai Surcouf	Maison
L18	AD303	Trentemoult	3 quai Surcouf	Maison
L18	AD304	Trentemoult	5 quai Surcouf	Maison
L18	AD312	Trentemoult	13 quai Surcouf	Maison
L18	AD352	Trentemoult	17 rue Pierre Douillard	Maison
L18	AD354	Trentemoult	20 rue Roiné	Maison
L18	AD378	Trentemoult	24 rue Roiné	Maison
L18	AD379	Trentemoult	26 rue Roiné	Maison
L18	AD395	Trentemoult	31 rue Raymond Soulas	Maison
L18	AD429	Trentemoult	2b rue Roiné	Maison
L18	AD444	Trentemoult	10b rue Bruneau	Maison
L18	AD445	Trentemoult	10 rue Bruneau	Maison
L18	AD462	Trentemoult	8 rue Bruneau	Maison
L18	AD510	Trentemoult	13 rue Barban	Maison
L18	AD526	Trentemoult	17 place Lebert	Maison – Ancien Magasin
L18	AD549	Trentemoult	15 quai Surcouf	Maison bourgeoise
K19	AE25	Basse-Ile–Norkiouse	5 rue du Général Leclerc	Maison
K19	AL1	Basse-Ile–Norkiouse	71 rue de la Basse Île	Maison
K19	AL3	Basse-Ile–Norkiouse	75 rue de la Basse Île	Maison
K19	AL11	Basse-Ile–Norkiouse	85 rue de la Basse Île	Maison
K19	AL17	Basse-Ile–Norkiouse	89 rue de la Basse Île	Maison
K19	AL21	Basse-Ile–Norkiouse	15 rue Pierre Saurin	Maison
K19	AL39	Basse-Ile–Norkiouse	113 rue de la Basse Île	Maison
K19	AL46	Basse-Ile–Norkiouse	121 rue de la Basse Île	Maison
K19	AL128	Basse-Ile–Norkiouse	112 rue de la Basse Île	Maison
K19	AL130	Basse-Ile–Norkiouse	Cale des chantiers Aubin	Maison
K19	AL167	Basse-Ile–Norkiouse	7 Avenue de la Loire	Maison
K19	AM57	Basse-Ile–Norkiouse	12 rue Félix Eboué	Maison
K19	AM58	Basse-Ile–Norkiouse	10 rue Félix Eboué	Boule Nantaise
K20	AM1	Haute-Ile	25 rue des Chevaliers	Maison
K20	AM2	Haute-Ile	27 rue des Chevaliers	Maison
K20	AM5	Haute-Ile	29 rue des Chevaliers	Maison
K20	AM6	Haute-Ile	31 rue des Chevaliers	Maison
K20	AM52	Haute-Ile	5 rue Félix Eboué	Maison
K20	AM58	Haute-Ile	10 rue Félix Eboué	Boule Nantaise
K20	AM61	Haute-Ile	4 rue Félix Eboué	Maison
K20	AM72	Haute-Ile	9 Place de la société	Maison
K20	AM105	Haute-Ile	1 Place de la Société	Maison
K20	AM106	Haute-Ile	1 Place de la Société	Maison
K20	AN60	Haute-Ile	14 rue des Chevaliers	Maison
K20	AN71	Haute-Ile	2 rue Gaston Bourcier	Maison
K20	AN93	Haute-Ile	8 rue des Chevaliers	Maison
L20	AN21	Haute-Ile	9 rue des Chevaliers	Maison

## PATRIMOINES

L20	AN22	Haute-Ile	11b rue des Chevaliers	Maison
L20	AN207	Haute-Ile	5 rue des Chevaliers	Maison
L20	AN209	Haute-Ile	5 rue des Chevaliers	Maison
L19	AH275	Hôtel de ville	8 rue François Marchais	Maison bourgeoise
L19	AH276	Hôtel de ville	10 rue François Marchais	Villa Ratiata Maison bourgeoise de 1912
L19	AH623	Hôtel de ville	1, rue Camille Jouis	Maison
L19	AH675	Hôtel de ville	Place Jean-Baptiste Daviais	Mairie
L19	AH799	Hôtel de ville	Saint-Lupien	Chapelle
L19	AI467	Hôtel de ville	20 rue Jean-Baptiste Hamon	Maison
L19	AI492	Hôtel de ville	Maison Radieuse	Maison Radieuse
L19	AK209	Hôtel de ville	19 rue Georges Boutin	Maison
L19	AK210	Hôtel de ville	17 rue Georges Boutin	Maison
L19	AK211	Hôtel de ville	15 rue Georges Boutin	Maison
L19	CO1	Château de Rezé	1 Place Lucien Lemeut	Médiathèque Diderot
L19	CR595	Château de Rezé	42 rue du Moulin à l'Huile	Maison
M19	CS860	Château de Rezé	131 rue du Moulin à l'Huile	Moulin à l'Huile
L20	AO212	Pont Rousseau	18 rue Alsace Lorraine	Maison
L20	AO217	Pont Rousseau	24 rue Alsace Lorraine	Maison
L20	AO218	Pont Rousseau	26 rue Alsace Lorraine	Maison
L20	AO220	Pont Rousseau	30 rue Alsace Lorraine	Maison
L20	AO226	Pont Rousseau	44 rue Alsace Lorraine	Maison
L20	AO228	Pont Rousseau	48 rue Alsace Lorraine	Maison
L20	AO231	Pont Rousseau	50 rue Alsace Lorraine	Maison
L20	AO244	Pont Rousseau	16 rue Félix Faure	Maison
L20	AO341	Pont Rousseau	48 bis rue de la Commune de 1871	Maison bourgeoise
L20	AO512	Pont Rousseau	14 rue de la Commune de 1871	Maison
L20	AO673	Pont Rousseau	36 rue Alsace Lorraine	Eglise
L20	AP4	Pont Rousseau	61 rue de la Commune de 1871	Maison
L20	AP129	Pont Rousseau	30 rue Jean Jaurès	Maison
L20	AP130	Pont Rousseau	23 Place Pierre Sépard	Maison
L20	AP141	Pont Rousseau	1 Place Pierre Sépard	Maison
L20	AP145	Pont Rousseau	22 rue Jean Fraix	Maison
L20	AP211	Pont Rousseau	4 avenue Auvinet	maison Art Déco
L20	AP242	Pont Rousseau	73 rue Jean Jaurès	Maison bourgeoise
L20	AP243	Pont Rousseau	75 rue Jean Jaurès	maison bourgeoise
L20	AP322	Pont Rousseau	95 Rue Jean Jaurès	maison bourgeoise
L20	AP325	Pont Rousseau	87 rue Jean Jaures	Maison bourgeoise
L20	AP336	Pont Rousseau	81 rue Jean Jaurès	Maison bourgeoise
L20	AP370	Pont Rousseau	1 rue Fontaine Launay	Maison bourgeoise
L20	AP370	Pont Rousseau	1 rue Fontaine Launay	Maison
L20	AP474	Pont Rousseau	11 rue Thomazeau	Maison jumelée et pigeonnier
L20	AP475	Pont Rousseau	11 rue Thomazeau	Maison jumelée et pigeonnier
L20	AP590	Pont Rousseau	4 rue Félix Tableau	Maison de ville
L20	AP593	Pont Rousseau	53 rue de la Commune de 1871	Maison
L20	AP631	Pont Rousseau	71 rue Jean Jaurès	Maison bourgeoise
L20	AP720	Pont Rousseau	78 Rue Jean Jaurès	Maison bourgeoise
L20	AR43	Pont Rousseau	67 rue Jean-Baptiste Vigier	Maison
L20	AR184	Pont Rousseau	Impasse du Square Pront	Moulin du Pront
L20	AR209	Pont Rousseau	13 rue Joseph Turbel	moulin
L20	AR225	Pont Rousseau	41 rue Jena Fraix	Maison
L20	AR262	Pont Rousseau	4 rue Jean-Baptiste Vigier	Maison
L20	AR275	Pont Rousseau	14 rue Eugène Chartier	Maison
L20	AR276	Pont Rousseau	16 rue Eugène Chartier	Maison



L20	AR302	Pont Rousseau	11 rue Charles Riom	Maison
L20	AR303	Pont Rousseau	9 rue Charles Riom	Maison
L20	AR304	Pont Rousseau	7 rue Charles Riom	Maison
L20	AR318	Pont Rousseau	41 rue Jean-Baptiste Vigier	Maison
L20	AR319	Pont Rousseau	43 rue Vigier	Maison
L20	AR333	Pont Rousseau	31, rue Vigier	Maison bourgeoise
L20	AR336	Pont Rousseau	25 rue JB. Vigier	Maison bourgeoise de 1905
L20	AR357	Pont Rousseau	1 rue Félix Faure	Maison
L20	AR384	Pont Rousseau	29 rue Alsace Lorraine	Maison
L20	AR384	Pont Rousseau	29 rue Alsace Lorraine	Maison
L20	AR391	Pont Rousseau	19 rue Alsace Lorraine	Maison
L20	AR392	Pont Rousseau	13 rue Alsace Lorraine	Maison
L20	AR392	Pont Rousseau	13 rue Alsace Lorraine	Maison
L20	AR392	Pont Rousseau	13 rue Alsace Lorraine	Maison
L20	AR453	Pont Rousseau	13 rue Alsace Lorraine	Maison
L20	AR482	Pont Rousseau	40-42 rue JB. Vigier	Maison bourgeoise de 1917
L20	AR485	Pont Rousseau	2 impasse Joseph Turbal	bâtiments annexes
L20	AR489	Pont Rousseau	5bis rue de Lozon	maisons jumelles
L20	AR495	Pont Rousseau	7 rue Félix Faure	Maison
L20	AR509	Pont Rousseau	5 rue de Lozon	maisons jumelles
L20	AR558	Pont Rousseau	35 rue Félix Faure	Maison
L20	AR573	Pont Rousseau	29 rue Félix Faure	Maison
L20	AR595	Pont Rousseau	43 rue Alsace Lorraine	Maison
L20	AR599	Pont Rousseau	5 rue Jean Jaurès	Maison
L20	AR632	Pont Rousseau	43 rue Alsace Lorraine	Maison
L20	AR633	Pont Rousseau	43 rue Alsace Lorraine	Maison
L20	AR648	Pont Rousseau	7 rue Alsace Lorraine	Maison
L20	AR663	Pont Rousseau	3 rue Jean-Baptiste Vigier	Maison
L20	AR669	Pont Rousseau	47 rue Alsace Lorraine	Maison
L20	AR720	Pont Rousseau	69 rue Jean-Baptiste Vigier	Maison
L20	AR727	Pont Rousseau	37 rue Jean-Baptiste Vigier	Maison
L20	AS208	Pont Rousseau	143 rue Jean Fraix	Maison bourgeoise
L20	AS364	Pont Rousseau	118rue Vigier	Maison
L20	AS403	Pont Rousseau	Rue Vigier	Patrimoine industriel fin 19ème
L20	AS414	Pont Rousseau	Rue Vigier	Patrimoine industriel fin 19ème
L20	AS427	Pont Rousseau	149 rue Jean Fraix	Maison
L20	AT69	Pont Rousseau	33 rue Julien Douillard	maison bourgeoise
L20	AT107	Pont Rousseau	7 rue A. Briand	Maison bourgeoise (excepté le commerce)
L20	AT179	Pont Rousseau	37 rue Mazureau	Maison jumelée
L20	AT180	Pont Rousseau	35 rue Mazureau	Maison jumelée
L20	AT183	Pont Rousseau	31 rue Mazureau	Maison bourgeoise
L20	AT841	Pont Rousseau	8 Impasse Mazureau	Maison
L20	AT999	Pont Rousseau	Rue Julien Douillard	Cinéma Saint-Paul
L20	CN122	Pont Rousseau	7bis Place Roger Salengro	Maison Jumelées
L20	CN124	Pont Rousseau	7 Place Roger Salengro	Maison Jumelées
L20	CN139	Pont Rousseau	20 rue Aristide Briand	maison bourgeoise
L20	CN142	Pont Rousseau	26 rue Aristide Briand	maison bourgeoise
L20	CP695	Pont Rousseau	74 rue de la Commune de 1871	Maison "Les Iris"
L21	AS437	Pont Rousseau	146 rue Jean-Baptiste Vigier	Maison jumelée
L21	AS438	Pont Rousseau	148 rue Jean-Baptiste Vigier	Maison jumelée
M20	AT440	Pont Rousseau	18 rue Basse Lande	Maison
M20	AT659	Pont Rousseau	123 rue Aristide Briand	Maison
L20	CN483	La Housais	Rue de La Balinière	Château et Parc de la Balinière Folie "nantaise" Fin XVIII

## PATRIMOINES

M19	CH445	La Houssais	116 rue de la Classerie	Château de la Classerie Folie "nantaise" Fin XVIII
M19	CI75	La Houssais	34 Rue de la Jaguère	Motte féodale
M19	CI77	La Houssais	25 Rue de la Jaguère	Motte féodale
M19	CI123	La Houssais	26 Rue de la Jaguère	Motte féodale
M19	CL820	La Houssais	31 rue Maurice Jouaud	Maison bourgeoise
M20	CD297	La Houssais	28 rue Charles Rivière	Maison régionale
M20	CD690	La Houssais	66 Rue Charles Rivière	Maison
M20	CL109	La Houssais	90 rue Berthomé	Maison années 60
M20	CM466	La Houssais	Impasse des 3 Moulins	Moulins
L20	AS131	Blordière	126b rue jean-Baptiste Vigier	Maison jumelée
L20	AS132	Blordière	126 rue jean-Baptiste Vigier	Maison jumelée
L20	AS134	Blordière	124b rue jean-Baptiste Vigier	Maison jumelée
L20	AS360	Blordière	124 rue jean-Baptiste Vigier	Maison jumelée
L21	AX37	Blordière	7 Quai Léon Sècher	Maison
L21	AX39	Blordière	6 Quai Léon Sècher	Maison
L21	AX514	Blordière	28 Quai Léon Sècher	Maison bourgeoise du 19ème
L21	AY1	Blordière	1 Quai Léon Sècher	Maison
M20	AV671	Blordière	4 rue Jules Laisné	Maison bourgeoise
M20	CD132	Blordière	41 rue Charles Rivière	Maison
M20	CD798	Blordière	127 rue Aristide Briand	Maison
M21	AW103	Blordière	77 rue du Jaunais	Villa bourgeoise début 19ème
M21	AY154	Blordière	6 rue de la Vallée	Maison 18ème
M21	AY404	Blordière	3 rue de la Vallée	Annexe de la maison bourgeoise
M21	AY405	Blordière	4 rue de la Chaussée	Maison bourgeoise
M21	AZ22	Blordière	2 rue des Carterons	Chapelle
M21	AZ338	Blordière	Impasse du Brossis	Maison
M20	BK575	Ragon	29, rue du Moulin Guibreteau	Moulin
M20	BL402	Ragon	65 Rue Ernest Sauvestre	Maison et caveau
M20	BL403	Ragon	6 rue de l'Etang	Maison et caveau
M20	BX361	Ragon	50 rue Ernest Sauvestre	Maison
M20	BY698	Ragon	Allée de Praud	Chapelle Gothique
M20	BZ133	Ragon	32 rue du Moulin Guibreteau	Maison
M20	BZ698	Ragon	62 rue du Château d'eau	Maison bourgeoise
M21	BC284	Ragon	51 rue de la Coran	Dépendance et mur du 19ème
M21	BC301	Ragon	24 rue de l'Ilette	Maison bourgeoise
M21	BC309	Ragon	5 rue de la Gabardière	Maison 1800 de vigneron
M21	BC361	Ragon	79 rue de la Coran	Maison
M21	BC417	Ragon	85A rue de la Gabardière	Annexes du Château de la Gabardière
M21	BD421	Ragon	1-3 rue de la Verrerie	Maison
M21	BE53	Ragon	37 rue de la Coran	Maison
M21	BE53	Ragon	37 rue de la Coran	Dépendance de la maison
M21	BZ394	Ragon	30 rue du Moulin des Barres	Moulin
N20	BT592	Ragon	Rue de la Bauche Thiraud (Océane)	Maison
N20	BW541	Ragon	157 rue du Genétais	Maison bourgeoise du 18ème siècle

### Patrimoines pouvant faire l'objet d'un changement de destination

N° de planche	Référence cadastrale	Quartier	Adresse/Lieu dit	Dénomination Nature des éléments protégés
M20	BY698	Ragon	Allée de Praud	Château de Praud
M21	BD421	Ragon	1 rue de la Verrerie	Ancien bâtiment agricole

PATRIMOINES				
REZE				
Périmètres patrimoniaux				
N° de planche	Référence cadastrale	Quartier	Adresse/Lieu dit	Dénomination Nature des éléments protégés
L21	AX545, AX550	Blordière	Quai Léon sécher	Maison bourgeoise dite « Brunelière » du XIXème siècle. L'embranchement descendant vers la Sèvre, la clôture donnant sur le quai ainsi que le jardin paysager sont à préserver.
N20	BY854, BY855, BY856, BY857	Ragon	Hameau de la Brosse	Ensemble du début du XIXème siècle constitué d'un château, d'une métairie et de dépendances. Le tout est entouré d'une enceinte constituée de murs côté sud, d'une entrée constituée d'un muret de clôture et de piles côté nord qu'il conviendra de conserver. La cour ainsi que la parc paysager sont à préserver.
M20	BS73, BS80, BS81, BS91, BS92, BS99	Ragon	80-82 rue Charles Rivière	Villa dite « Villa Carrée » datant de la fin du XIXème siècle. La villa, ses dépendances, son parc paysager ainsi que les clôtures sont à préserver.

PATRIMOINES		
REZE		
Séquences urbaines de type 2		
N° de planche	Quartier	Adresse/Lieu dit
L20	Pont Rousseau	1-5bis rue Jean-Baptiste Vigier (côté impair)
L20	Pont Rousseau	2-38 rue Félix Faure (côté pair) ; 17b place Pierre Sémard ; 44-54 rue Alsace Lorraine (côté pair)
L20	Pont Rousseau	1-11 et 13-37 rue Félix Faure (côté impair) ; 2-4 rue Jean-Baptiste Vigier (côté pair)
L20	Pont Rousseau	1-29bis rue Alsace Lorraine (côté impair)
L20	Pont Rousseau	1-23 place Sémard (côté impair)
L20	Pont Rousseau	4-16 rue de l'Erdronnière (côté pair)
L20	Pont Rousseau	11bis – 49 rue de la commune de 1841 (côté impair)
L20	Pont Rousseau	22 – 36 rue de la commune de 1/871 (côté pair)
L20	Pont Rousseau	95-101 rue de la commune de 1871 (côté impair)
L20	Pont Rousseau	3-23 rue Jean Fraix (côté impair)
L20	Pont Rousseau	28-48 rue Jean Fraix (côté pair)
L20	Pont Rousseau	64-70 rue Jean Fraix (côté pair)
L20	Pont Rousseau	127-133 rue Aristide Briand (côté impair)
L20	Pont Rousseau	21-23 rue Siméon Foucault ; 95-123 rue Aristide Briand (côté impair)
L20	Pont Rousseau	30-34 rue Félicien Thomazeau
L19	Hôtel de ville	1-8 (côté pair) place Edouard Macé ; 3-19 (côté impair) rue François Marchais
L19	Hôtel de ville	2-8 rue Saint-Lupien (côté pair)

PATRIMOINES				
SAINT-AIGNAN DE GRAND LIEU				
Petits Patrimoines				
N° de planche	Référence cadastrale	Quartier	Adresse/Lieu dit	Dénomination Nature des éléments protégés
O15	Dp – Section C	Secteur agricole ouest	Route de la Beauvaiserie (au droit C507)	Puits
O14	AS367	Secteur agricole ouest	Lande Vigne	Calvaire
O15	AR290	Secteur agricole ouest	Angle des routes du Grand Pré et du Chapelet	Lavoir
O15	AR346	Gendronnerie / Jahardièrre	Angle des routes de la Noé Nozou et de la Bertetterie	Puits
O15	Dp – Section C	Secteur agricole ouest	Route du Bois Cholet – Le Chatelier (au droit C586)	Puits
O16	AP464	Secteur agricole est	La Groizonnerie	Porche
O16	BC130	Secteur agricole est	Angle routes de la Landaiserie et des Mortrais	Calvaire
O16	BI3, 10 et 30	Secteur agricole est	Planche Miraud	Mur
O17	A6	Secteur agricole est	Bel Air de Gauchoux	Maison de vigne
O17	BH71	Secteur agricole est	Route du Pré de la Maison – La Planche Miraud	Maison de vigne
O17	BH84	Secteur agricole est	Route des Epinais	Lavoir
P14	AS125	Secteur agricole ouest	Route du Lac	Maison de vigne
P14	Dp – Section AS	Secteur agricole ouest	Route de la Garne / route de la Lande Barre (au droit AS266)	Calvaire
P16	AO228	Bourg	53 rue des Frères Rousseau	Calvaire
P15	AO416	Bourg	31 rue des Frères Rousseau	Piéta
P15	AZ15 et 16	Bourg	Le Pressoir	Mur
P15	Dp – Section AW	Gendronnerie / Jahardièrre	Angle des routes de la Gendronnerie et des Jahardières (au droit AW35)	Calvaire
P15	Dp – Section BA	Bourg	Rue du Grand Fief – Saint-Rachoux (au droit BA41)	Fontaine de Saint-Rachoux
P16	AP597	Bourg	Route de la Groizonnerie	Calvaire
P17	AI144, 146, 154 et 156	Secteur agricole est	La Pouparderie	Mur

## Patrimoines bâtis

N° de planche	Référence cadastrale	Quartier	Adresse/Lieu dit	Dénomination Nature des éléments protégés
O16	AC378	Agricole est	Route de la Paillerie	Grange
N17	AD129 et 525	Rural est	Frémieu	Bâtiments ruraux (2 éléments)
O14	AS262 et 264	Secteur agricole Ouest	Route de la Garne	Ferme du Launay (2 éléments)
O14	C689, 784, 886 et 971	Secteur agricole Ouest	8 et 10 route de la Beauvaiserie	Bâtis (4 éléments)
O15	AR131	Forêt urbaine	12 route de Beaulieu La Musse	Maison rurale
O15	AR538 et AS14	Forêt urbaine	Route du Grand Pré – Les Bertetteries	Bâtiments ruraux (3 éléments)
O15	AT69	Gendronnerie / Jahardièrre	18 route du Grand Pré	Bâti
O15	AT70	Gendronnerie / Jahardièrre	20 route du Grand Pré	Annexes (2 éléments)
O15	BD42 et 43	Forêt urbaine	Route des Ecobuts (2 éléments)	Maison rurale et annexes (3 éléments)
O15	C45 et 46	Forêt urbaine	Route du Bois Cholet	Maison bourgeoise

## PATRIMOINES

O15	C68	Secteur agricole Ouest	Route du Bois Cholet	Château du Chatelier
O15	C73	Secteur agricole Ouest	Route de la Beauvaiserie	Maison rurale
O15	C81	Secteur agricole Ouest	Route de la Beauvaiserie	Maison rurale
O15	C87	Forêt urbaine	Route du Bois Cholet	Bâti la Robardière
O15	C456	Forêt urbaine	Route du Bois Cholet	Château de la Buissonerie
O15	C465	Secteur agricole Ouest	Route du Bois Cholet	Maison rurale
O15	C681, 819, 921 et 923	Forêt urbaine	Rue de Beaulieu (3 éléments)	Bâtiment rural
O15	Dp – Section C	Secteur agricole Ouest	Route de la Beauvaiserie (au droit C524)	Grange
O16	AB77	Secteur agricole est	5 route de la Bretagnerie	Maison bourgeoise
O16	AB298	Secteur agricole est	3 route de la Bretagnerie	Bâtiment rural
O16	BD12	Secteur agricole est	La Bretagnerie	Grange
O16	BI30	Secteur agricole Ouest	Route de la Noue	Château de la Plinguetière
O16	C623	Forêt urbaine	4 route des Ecobuts	Maison
O17	BH44	Secteur agricole Ouest	6 route des Epinais	Maison bourgeoise
O17	BH123	Secteur agricole est	21 route des Epinais	Ferme
O17	BK24, 40, 107, 182, 183 et 188	Secteur agricole est	Impasse du Pinier	Bâtiments ruraux (6 éléments)
O17	BK97	Secteur agricole est	47 route des Douze Traits (2 éléments)	Ferme
O17	BK101 et 184	Secteur agricole est	29 bis route des Douze Traits (2 éléments)	Bâtiment rural
O17	BK145	Secteur agricole est	27 route des Douze Traits	Anciennes écuries
O17	BK161	Secteur agricole est	29 route des Douze Traits (2 éléments)	Bâti
P15	AO459	Bourg	41 rue des Frères Rousseau	Ancienne mairie
P15	AV213	Gendronnerie / Jahardière	7 route de la Rinière	Bâtiment rural
P15	AW111	Gendronnerie / Jahardière	18-20 rue du Pressoir	Maison rurale
P15	AX61	Gendronnerie / Jahardière	Les Jahardières	Bâtiment rural
P16	AK234	L'Halbrandière	23 route de la Halbrandière	Maison rurale
P16	AM522	L'Halbrandière	3a route de la Lucaserie	Maison rurale
P16	AN165	Champ de Foire / Lucaserie	34 route du Champ de Foire	Maison
P16	AN243	Champ de Foire / Lucaserie	7 route des Ajaux	Longère
P16	AN270	Champ de Foire / Lucaserie	26 route du Champ de Foire	Maison
P16	AN315	Champ de Foire / Lucaserie	8 route des Ajaux	Grange
P16	AN472	Champ de Foire / Lucaserie	9 route des Ajaux	Maison rurale
P16	AN481	Champ de Foire / Lucaserie	12 route des Ajaux	Maison rurale
P16	AP487	Secteur agricole est	2 route de la Groizonnerie	Maison rurale
P17	AI90 et 157	Secteur agricole est	La Pouparderie – route de la Lucaserie	Ferme et annexe (2 éléments)

### Patrimoines pouvant faire l'objet d'un changement de destination

N° de planche	Référence cadastrale	Quartier	Adresse/Lieu dit	Dénomination Nature des éléments protégés
P17	AI157	Secteur agricole est	La Pouparderie – route de la Lucaserie	Grange



N15	C924-925	Forêt urbaine	Le Haut Palais	Bâtiment rural
O15	AR295	Secteur agricole Ouest	Route du Grand Pré	Château des Bertetteries
O15	C459	Forêt urbaine	Route du Bois Cholet	Annexe du château de la Buissonerie
P15	AX31, 33, 58, 59 et 60	Gendronnerie / Jahardière	Les Jahardières	Bâti en milieu rural (3 élé- ments)
P15	AX64	Gendronnerie / Jahardière	5 route des Jahardières	Château des Jahardières
P16	D312	L'Halbrandière	Le Château	Annexe et commun du Château (2 éléments)

<b>PATRIMOINES</b>				
<b>SAINT-AIGNAN DE GRAND LIEU</b>				
<b>Périmètres patrimoniaux</b>				
<b>N° de planche</b>	<b>Référence cadastrale</b>	<b>Quartier</b>	<b>Adresse/Lieu dit</b>	<b>Dénomination Nature des éléments protégés</b>
O15	AP24, 27, 28 et 421 à 423 / C281, 288, 292, 737 et 719 à 732	Forêt urbaine	Château de Souché	Château, parc arboré, dépendances et autres bâtiments ruraux (7 éléments)
P15	AX145,AX146,AX147,AX148,AX149,AX157,AX158,AX31,AX33,AX34,AX35,AX58,AX59,AX60,AX61,AX63,AX64	Les Jahardières	domaine de la Jahardière	Château, parc arboré, dépendances et mur d'enceinte
P16	AM203, 204, 302, 304, 308 et 310 à 314	L'Halbrandière	Château de Saint-Aignan	Château, parc arboré, dépendances et mur d'enceinte
P16	AM63 à 67	L'Halbrandière	Château de l'Halbrandière	Château, parc arboré, dépendances et mur d'enceinte



PATRIMOINES			
SAINT-AIGNAN DE GRAND LIEU			
Cônes de vue			
Point d'origine de la vue			Vue(s) protégée(s)
N° de planche	Quartier	Éléments de localisation	
O15	Secteur agricole ouest	Route de la Noé Nozou – La Marionnière	Vers l'espace agricole et la forêt Urbaine
P15	Bourg	Rue du Grand Fief – Saint-Rachoux (au droit BA35)	Vers le Lac

**PATRIMOINES**

**SAINT-HERBLAIN**

**Petits Patrimoines**

N° de planche	Référence Cadastrale	Quartier	Adresse/Lieu dit	Dénomination Nature des éléments Protégés
H17	BM199	Nord	Bagatelle	Glacière
H17	BM34	Nord	Bagatelle	Grotte arcade
H17	BM36	Nord	Bagatelle	Murets bancs
H17	BM36	Nord	Bagatelle	Puit
H17	BM211	Nord	Bagatelle	Puit
H17	BM218	Nord	Bagatelle	Pont
H17	BM223	Nord	Bagatelle	Embarcadère

**Patrimoines bâtis**

N° de planche	Référence Cadastrale	Quartier	Adresse/Lieu dit	Dénomination Nature des éléments Protégés
H15	BD39	Gournerie - Parc	La Béhinière – rue de la Syonnaière	Ferme
H15	BD26	Gournerie - Parc	La Béhinière – rue de la Syonnaière	Château
H15	BD91	Gournerie - Parc	La Syonnaière	Ferme
H15	EE57	Gournerie - Parc	La Morinière	Ferme
H15	EE252	Gournerie - Parc	La Justaudière	Ferme (2 éléments)
H15	EH18 et 161	Gournerie - Parc	Le Landreau	Ferme
H15	EH67, 68 et 77	Gournerie - Parc	L'Aisnerie	Manoir (2 éléments)
H16	BE66	Gournerie - Parc	La Gournerie	Maison rurale
H16	BH9	Route de Vannes	379 Rte de Vannes	Manoir
H16	BI35	Gournerie - Parc	La Chatterie	Ferme
H16	BI115	Gournerie - Parc	La Maison Rouge	Ferme
H16	BK233	Nord	95 Bd Marcel Paul	Maison rurale
I14	DZ6	Ecarts	La Paclais	Ferme
I14	DZ39	Ecarts	La Turbanière	Maison rurale
I14	DZ61	Ecarts	La Turbanière	Maison rurale
I14	DZ112	Ecarts	La Courtelière	Ferme
I14	DZ192	Ecarts	La Courtelière	Ferme
I14	EA41	Ecarts	La Métairie	Maison rurale
I14	EA105	Ecarts	La Métairie	Ferme
I14	EB258	Ecarts	La Chasseloire	Maison rurale
I14 / J14	DZ66, 148, 149, 150 et 151	Ecarts	La Turbanière	Maison rurale
I15	DW325	Centre industriel	La Rivaudière	Manoir
I15	DX15	Ecarts	La Chénaie	Maison bourgeoise
I15	DX116	Ecarts	La Galonnière	Ferme
I15	EB87	Ecarts	L'Ormelière	Ferme
I15	EB127	Ecarts	La Chasseloire	Maison rurale
I15	EE116 et 117	Gournerie - Parc	La Rousselière	Maison (2 éléments)
I15	EE119	Gournerie - Parc	La Rousselière	Ferme
I15	EH178	Centre industriel	La Broncais	Maison rurale
I16	BK108, 109 et 384	Tillay – Bégraisière	L'Essongère	Chateau de l'Essongere
I16	BK314	Gournerie - Parc	La Benetière	Ferme
I17	BK80	Tillay – Bégraisière	La Mocquelière	Maison rurale
I17	BO42	Nord	Résidence du Golf	Maison rurale
I17	BV58, 60, 62 et 335	Tillay – Bégraisière	Allée des Droits de l'Homme	Manoir et portail (3 éléments)
I17	BV102	Tillay – Bégraisière	Allée Prosper Merimée	Maison bourgeoise

I17	BV111	Tillay – Bégraisière	Allee Prosper Merimée	Maison
I17	BV115	Tillay – Bégraisière	Allee Prosper Merimée	Manoir et écurie (2 éléments)
I17	BW89	Tillay – Bégraisière	La Begraisière	Manoir
I17	BY1	Tillay – Bégraisière	1 rue de la Garotterie	Ferme
I17	BY558	Tillay – Bégraisière	3 rue de la Garotterie	Ferme
I17 / I18	BV51	Tillay – Bégraisière	40 rue Jean-Jacques Rousseau	Ferme
I18	BP213	Nord	42 Av de la Bouvardière	Maison
I18	BR631	Nord	10 Av du Pin	Maison bourgeoise
J14	DK507	Bourg – Solvardière	Le Vieux Chêne	Hameau
J14	DL13 et 119	Bourg – Solvardière	La Pâtissière	Ferme
J14	DL16	Bourg – Solvardière	La Pâtissière	Chateau de la Pâtissiere
J14	DL24	Bourg – Solvardière	La Pâtissière	Pigeonnier
J14	DL147, 148 et 150	Bourg – Solvardière	La Pâtissière	Ferme (2 éléments)
J14	DN2 et 267	Ecarts	Chemin du Moulin de la Pâtissiere	Moulin
J14	DP2	Ecarts	Le Moulin de la Pâtissière	Ferme
J14	DP208	Ecarts	L'Orevière	Bâtiment rural
J15	CE64	Bourg – Solvardière	63 Bd François Mitterrand	Maison rurale
J15	CR23 et 25	Bourg – Solvardière	23 chemin de la Solvardière	Manoir
J15	CR251	Bourg – Solvardière	29 chemin de la Solvardière	Ferme
J15	CS141	Bourg – Solvardière	36 rue du Docteur Boubée	Maison rurale
J15	DC286	Bourg -Solvardière	87 rue du Docteur Boubée	Maison
J15	DC364	Bourg – Solvardière	7 chemin des Bodinières	Ferme
J15	DD1	Bourg – Solvardière	Rue de l'Hotel de Ville	Mairie
J15	DD279	Bourg – Solvardière	74 rue du Docteur Boubée	Ferme
J15	DD364	Bourg – Solvardière	Rue du Rocher	Maison rurale
J15	DH15	Bourg – Solvardière	32 allée de la Bourgonnière	Communs de château
J15	DH26	Bourg – Solvardière	23 rue de la Gare	Ancien café
J15	DK179 et 522	Bourg – Solvardière	11 et 13 rue Henri Radigois	Maison de bourg
J15	DS113	Bourg – Solvardière	Les Ruaux	Ferme
J15	DS114	Bourg – Solvardière	Les Ruaux	Ferme
J15	DS115	Bourg – Solvardière	Les Ruaux	Ferme
J15	DS118	Bourg – Solvardière	Les Ruaux	Ferme
J15	DS1 et 264	Bourg – Solvardière	30 rue Euclide	Maison rurale
J15	DS278	Bourg – Solvardière	Les Ruaux	Ferme
J15	DS300	Bourg – Solvardière	Les Ruaux	Ferme
J15	DT217 et 394	Bourg – Solvardière	34 et 36 rue Pierre Blard	Maisons mitoyennes
J15	DT344	Bourg – Solvardière	24 impasse des Calvaires	Ferme
J15	DT416	Bourg – Solvardière	18 rue des Calvaires	Ancien patronage
J15	DT463	Bourg – Solvardière	77 rue Vincent Auriol	Maisons mitoyennes
J15	DV66	Bourg – Solvardière	86 Bd François Mitterrand	Ferme
J16	CE90	Hermeland – Carrière	Le Breil	Ferme
J16	CH28	Hermeland – Carrière	Le Breil	Ferme
J16	CI166	Bellevue	Le Vigneau	Manoir
J17	BX338	Tillay – Bégraisière	3 rue du village des Hauts-Moulins	Maison rurale
J17	BX339	Tillay – Bégraisière	2 rue du village des Hauts-Moulins	Maison
I17 / J17	BZ2	Tillay – Bégraisière	4 rue de la Garotterie	Manoir, porche, communs, murs et Chapelle
K14	DK323	Bourg – Solvardière	La Gare	Maison
K14	DK373	Bourg – Solvardière	3 Impasse Saint-Marguerite	Maison rurale
K14	DK464	Bourg – Solvardière	3 Impasse Saint-Marguerite	Maison rurale

## PATRIMOINES

K15	DC114	Bourg – Solvardière	Chemin de la Pelousière	Maison de bourg
K15	DC115	Bourg – Solvardière	Chemin de la Pelousière	Maison bourgeoise
K15	DC124	Bourg – Solvardière	Chemin de la Pelousière	Maison bourgeoise
K15	DE318	Bourg – Solvardière	7 chemin de la Robertière	Maison bourgeoise
K15	DE319 et 320	Bourg – Solvardière	9 chemin de la Robertière	Ferme
K16	CT135	Hermeland – Carrière	25 rue Konrad Adenauer	Villa
K16	CT142, 319 et 324	Hermeland – Carrière	19 rue Konrad Adenauer	Maison bourgeoise

### Patrimoines pouvant faire l'objet d'un changement de destination

N° de planche	Référence Cadastre	Quartier	Adresse/Lieu dit	Dénomination Nature des éléments Protégés
I16	BK238	Tillay – Bégraisière	La Botardiere	Manoir
H16	BK6	Gournerie - Parc	113 boulevard Marcel Paul	Grange

PATRIMOINES				
SAINT-HERBLAIN				
Périmètres patrimoniaux				
N° de planche	Référence cadastrale	Quartier	Adresse/Lieu dit	Dénomination Nature des éléments protégés
I17 / I18	BO63	Nord	1 place du Maquis de Saffré	La Bouvardière (CRS 42) - manoir et dépendances, parc arboré, murs de pierre, château d'eau, monument aux morts.
H16	BE65	Gournerie – Parc	La Gournerie	La Gournerie – Château, communs, dépendances et chapelle
H17	BM39, 47, 48, 201, 213 et 218	Nord	rue du Zambèze	Bagatelle – château, orangerie, dépendances et parc arboré
I15	DW303	Centre industriel	15 rue de la Johardière	La Rivaudière – bâtiments formant cour
I16	BK114	Tillay Bégraisière	L'Essongère	Ferme du Château
I15	DX28, 29, 31, 32 et 33	Ecarts	5 rue des Villages	La Galonnière – Château, dépendances, parc arboré, portail, mur d'enceinte et bassin maçonné

<b>PATRIMOINES</b>			
<b>SAINT-HERBLAIN</b>			
<b>Cônes de vue</b>			
<b>Point d'origine de la vue</b>			<b>Vue(s) protégée(s)</b>
<b>N° de planche</b>	<b>Quartier</b>	<b>Eléments de localisation</b>	
J15	Bourg – Solvardière	rue des Calvaires (sur domaine public)	vers rue Pierre Gicquiau
J15	Bourg – Solvardière	18 rue Pierre Blard (parcelle DT196)	vers rue Pierre Blard
J15	Bourg – Solvardière	rue Théophile Guillou (sur domaine public)	vers avenue des Sports
J15	Bourg – Solvardière	Place de l'abbé Cherel (sur domaine public)	vers la Loire (rue des Prés)

PATRIMOINES		
SAINT-HERBLAIN		
Séquences urbaines de type 2		
N° de planche	Quartier	Adresse/Lieu dit
K14	Bourg - Solvardière	105 à 109 rue de la Gare
J14 / J15	Bourg - Solvardière	30 à 42, rue de la Gare
J14 / J15	Bourg - Solvardière	25 à 41, rue de la Gare
J15	Bourg - Solvardière	22 à 40, rue Jean-Marie Brulé
J15	Bourg - Solvardière	2 à 20, allée de la Bourgonnière
J15	Bourg - Solvardière	77 à 87, rue du Docteur Boubée
K14 / J14	Bourg - Solvardière	72 à 88, rue de la Gare

<b>PATRIMOINES</b>				
<b>SAINT-JEAN-DE-BOISEAU</b>				
<b>Petits Patrimoines</b>				
<b>N° de planche</b>	<b>Référence cadastrale</b>	<b>Quartier</b>	<b>Adresse/Lieu dit</b>	<b>Dénomination Nature des éléments protégés</b>
K10	F46	Télindière	Rue du Port	Puits
K10	G358	Télindière	Rue du Pellerin	Calvaire
K10	DP	Télindière	place acacias	Puits
K10	F 83, 85	Télindière	Rue de la Fontaine	Mur
K11	DP	Télindière	Rue du Port	Puits
K11	F245	Télindière	1 rue de la Croix	Mur
K11	F408	Télindière	Chemin de la Croix	Calvaire
K12	AD 689, 573 et 414	Boiseau	Rue de la Perche	Mur
K12	AD319	Boiseau	Rue du Port à Girard	Puits
K12	AD331	Boiseau	Rue de la Paix	Puits
K12	AD334	Boiseau	Rue de la Fraternité	Puits
K12	AD374	Boiseau	Rue des Charreaux	Calvaire
K12	AD442	Boiseau	Rue de la Paix	Puits
K12	AD586	Boiseau	Rue des Charreaux	Puits
K12	AD692	Boiseau	Rue de la Fraternité	Puits
K12	D1727	La Croix Truin	Rue de la Croix Truin	Calvaire
K13	AD208	Boiseau	Rue du Commerce	Calvaire
K13	AD485	Boiseau	Rue de la Cale	Puits
K13	AD515	Boiseau	Rue de la Douane	Mur et escalier
K13	AD591	Boiseau	Rue de l'Etier	Puits
K13	AD 674 ,66 ,67 67, 68, 70, 75 et 76	Boiseau	Rue des Remparts	Mur
L10	ZA110	Secteur rural	La Roche du Gré	Fût de moulin

<b>Patrimoines bâtis</b>				
<b>N° de planche</b>	<b>Référence cadastrale</b>	<b>Quartier</b>	<b>Adresse/Lieu dit</b>	<b>Dénomination Nature des éléments protégés</b>
K10	G691	La chaumière	Chemin de la Chaumière	Maison
K10	ZA16	Le Moulin Rothard	Le Moulin Rothard	Moulin
K10	G954	Télindière	Le Moulin Hardy	Moulin
K10	F1476	Télindière	9 rue de la Loire	Maison bourgeoise
K11	AB252	Le Pé	Rue de l'Egalité	Pavillon d'entrée du Château Du Pé
K11	E13	Le Pé	Rue de la Rivière	Tour du Pé
K11	E1592	Le Pé	Le Pé	Château du Pé
K11	E1829	Le Pé	Le Pé	Ferme du Pé
K11	E1829	Le Pé	Le Pé	Dépendance
K12	D2166	La Noé	Rue de la Rochelle	Moulin
K12	D755	La Cruaudière	Impasse de la Cruaudière	Manoir
K12	D1502	La Perche	Les Hauts de la Perche	Moulin
K12	D437	La Rue	41, rue du Chat qui Guette	Maison
K12	D425	La Rue	15, rue des Primevères	Château – villa



K12	C48	La Rue	16, rue du Chat qui guette	Maison
K12	AD632	La Clavelière	1, rue du Chat qui guette	Auberge
K12	AD564	La Perche	1 rue du Port Navalo	Château
<b>Cônes de vue</b>				
<b>Point d'origine de la vue</b>			<b>Vue(s) protégée(s)</b>	
<b>N° de planche</b>	<b>Quartier</b>	<b>Éléments de localisation</b>		
K10	Le Surchaud	Rue du Moulin Rothard	Vue vers le Moulin Rothard	
K10	Le Surchaud	Rue des Petites Landes	Vue vers le Moulin Rothard	

PATRIMOINES				
SAINT-LEGER-LES-VIGNES				
Petits Patrimoines				
N° de planche	Référence Cadastrale	Quartier	Adresse/Lieu dit	Dénomination Nature des éléments protégés
N11	ZD1	Ecart	Route de Sacré Coeur	Calvaire
N11	ZE24	Ecart	Rue des Quatre Vents	Calvaire
N12	ZD31	Ecart	Rue de la Vigne de la Lande	Calvaire
N12	dp	La Chaussérie	Rue de la Chaussérie	Puits
N12	ZK1	Ecart	Impasse de la Pierre	Calvaire
O10	AA56	Centre-bourg	Rue de la Fontaine	Pompe à eau
O10	AA93	Centre-bourg	Place de l'église	Puits
O10	AA204	Centre-bourg	1, rue de Pornic	Puits
O10	dp	Centre-bourg	Rue de Nantes	Croix du Bossu
O10	ZB25	Centre-bourg	Rue de la Rive	Vierge
O11	dp	Haute-Galerie	Rue de Valliers	Calvaire
O11	ZC66	Haute-Galerie	Rue de la Brandais	Calvaire
O11	ZN190	Haute-Galerie	Rue de la Haute Galerie	Calvaire
O11	ZR46	Valliers	Rue de Valliers	Puits
O12	ZL59	L'Ennerie	Rue des Colverts	Calvaire

## Patrimoines bâtis

N° de planche	Référence Cadastrale	Quartier	Adresse/Lieu dit	Dénomination Nature des éléments protégés
N11	ZD46	Ecart	La Vigne de la Lande	Grange
N11	ZH50	Quatre Vents	17, rue des quatre vents	Maison
N12	ZI61	Ecart	Le Bois Guignardais	Château
N12	ZK53	Ecart	La Pierre	Château
O10	AA29	Centre-bourg	3 rue de Nantes	Maison
O10	AA30	Centre-bourg	1, rue de Nantes	Maison
O10	AA101	Centre-bourg	Place de l'église	Eglise
O10	AA108	Centre-bourg	Place de l'église	Ancienne auberge
O10	AA184	Centre-bourg	6, rue de Nantes	Ancienne mairie
O10	AA233	Centre-bourg	10 bis rue de Pornic	Moulin
O10	AA243	Centre-bourg	2 rue de Pornic	Maison
O11	ZB100	Centre-bourg	14, rue de Nantes	Mairie
O11	ZB299	Centre-bourg	34, rue de Nantes	Maison
O11	ZN68	Haute-Galerie	6 bis, rue de la Haute Galerie	Maison
O11	ZN70	Haute-Galerie	10, rue de la Haute Galerie	Maison
O11	ZN71	Haute-Galerie	10 bis, rue de la Haute Galerie	Maison
O11	ZN72	Haute-Galerie	12 bis, rue de la Haute Galerie	Maison
O11	ZN86	Haute-Galerie	9, rue de la Haute Galerie	Maison
O11	ZN87	Haute-Galerie	11, rue de la Haute Galerie	Maison
O11	ZN88	Haute-Galerie	13, rue de la Haute Galerie	Maison
O11	ZN89	Haute-Galerie	15, rue de la Haute Galerie	Maison – Villa
O11	ZN100	Haute-Galerie	Rue de la Haute Galerie	Dépendance
O11	ZN101	Haute-Galerie	Rue de la Haute Galerie	Dépendance
O11	ZN101	Haute-Galerie	1, rue du Marais blanc	Maison
O11	ZN102	Haute-Galerie	3, rue du Marais blanc	Maison
O11	ZN103	Haute-Galerie	3 bis, rue du Marais blanc	Maison
O11	ZN104	Haute-Galerie	5, rue du Marais blanc	Dépendance
O11	ZN106	Haute-Galerie	9, rue du Marais blanc	Maison
O11	ZN108	Haute-Galerie	11, rue du Marais blanc	Maison
O11	ZN109	Haute-Galerie	13, rue du Marais blanc	Maison
O11	ZN179	Haute-Galerie	12, rue de la Haute Galerie	Maison
O11	ZR53	Haute-Galerie	39, rue de la Crémaillère	Château

O11	ZR131	Haute-Galerie	3, rue de la Crémaillère	Maison
-----	-------	---------------	--------------------------	--------

**Patrimoines pouvant faire l'objet d'un changement de destination**

N° de planche	Référence Cadastre	Quartier	Adresse/Lieu dit	Dénomination Nature des éléments protégés
N11	ZD46	Ecart	La Vigne de la Lande	Ferme et dépendance

**PATRIMOINES  
SAINT-SEBASTIEN-SUR-LOIRE**

**Petits Patrimoines**

N° de planche	Référence cadastrale	Quartier	Adresse/Lieu dit	Dénomination Nature des éléments protégés
---------------	----------------------	----------	------------------	--

**Patrimoines bâtis**

N° de planche	Référence cadastrale	Quartier	Adresse/Lieu dit	Dénomination Nature des éléments protégés
K21	BS21		12 Bd des Pas enchantés	Villa
K21	BS318		rue de l'Ouche Colin, rue de la rive	Maison bourgeoise
K21	BS238		21 avenue de la Libération	Maison bourgeoise : La Comète
K21	BS198		37 rue de l'Ouche Colin	Maison bourgeoise
K21	BS251		19 rue de la Comète	Pavillon de la Robertière
K21	DM30		12 rue de la Libération	Château de la Grande Robertière
K21	DM475		14 rue de la Libération	Château de l'Eclopard
K21	BS195		35 rue de l'Ouche colin	Château du Grand Portail
K21	BW147		38 Bd des Pas Enchantés	Château de la Baugerie
K21	BS351		69 rue de la Libération	Maison
K21/K22	BV233		32 rue des Harengs	Conserverie de harengs puis chocolaterie et Chapelle
K21	BV189		34 rue des Harengs	Conserverie de harengs puis chocolaterie et Chapelle
K21	BW5		40 boulevard des Pas Enchantés	Ecurie Cambronne
K21	BW6		boulevard des Pas enchantés	Ecurie Cambronne
K21	BS291		Rue de la comète	château de la Petite Robertière
K21	BS117		Rue de la croix sourdeau	La maison carrée
K21	BS160		Rue de la libération	Château
K21/K22	BW7		42 Bd des Pas Enchantés	Manoir de la Tullaye
K22	BT76		94 rue de la Libération	Villa
K22	CA214		38 rue Maurice Daniel	Villa
K22	BW130		56 Bd des Pas Enchantés	Manoir de la Malabry
K22	CA26		3 rue Jean-Baptiste Robert	Maison
K22	CA28		7 rue Jean-Baptiste Robert	Maison bourgeoise
K22	CA39		8 rue Jean-Baptiste Robert	Maison bourgeoise
K22	CB157		6 rue du 8 mai	Mairie-Ecole
K22	CB131		14 rue du Petit Anjou	Hôtel de ville
K22	CA161		5 rue du Général Duez	Demeure
K22	CA162		3 rue du Général Duez	Villa Le Lézard
K22	CA148		17 rue du Général Duez	Maison Duez
K22	BT214		23 rue des Coucous	Moulin
K22	BX69		2 rue de Vienne	Habitations
K22	BX94		9 place de la Métairie	Demeure bourgeoise
K22	DK486		50 rue de la Grande Pièce	Propriété de Clairfonds surmontée d'un belvédère
K22	CA231		2 avenue du docteur Paul Michaud	Chapelle di Moulin Neuf
K22	CA215		40 rue Maurice Daniel	1ère gendarmerie
K22	CB177		12 rue du Général Duez	1ère école publique
K22	CB133		11 rue de la Taponnière	Maison du Docteur Luneau
K22	CB163		Place de l'Eglise	Eglise du XIXème siècle
K22	CB28		13 rue des prisonniers	Cure de la Paroisse
K22	CA197		5 rue jean Macé	Ancienne gare d'Anjou
K22	CA27		5 rue Jean-Baptiste Robert	Maison bourgeoise
K22	BZ88		21 rue Henri Mainguet	Maison
K22	BV61		19 rue de la Gibraye	La Petite Gibraye
K22/K23	CI30		32 rue du Genétay	Château

K23	CE1		75 rue des Déportés	Maison bourgeoise
K23	CI190		37 rue du Genétay	Orangerie, château de la Cour-Neuve
K23	CI47		41 rue du Genétay	Demeure bord de Loire
K23	CI48		rue du Genétay	Demeure bord de Loire
K23	CK89		180 Bd des Pas Enchantés	Château de la Savarière
L21	DK423		66 rue du Lieutenant Augé	Presbytère, maison religieuse
L21	DK424		Rue du Lieutenant Augé	Oratoire
L21	DL176		rue Elisa Mercoeur	Eglise
L21	DH1		69 route de Clisson	Villa
L21	DL89		14 place Alfred Radigois	château de la Marronnière
L21	DL117		2 rue Robert Douineau	Mairie de quartier
L21	DH24		29 rue Robert Douineau	Villa-Châtelet
L21	DH32		21 rue Robert Douineau	Maison bourgeoise
L21	DL136		12 rue Robert Douineau	Maison à observatoire
L21	DL178		55-61 route de clisson	Maison bourgeoise/Villa
L21	DL179		55-61 route de clisson	Maison bourgeoise/Villa
L21/L22	DK531		19 rue du Lieutenant Augé	Château Viaud
L21/L22	DI21		2 Chemin du Colombage	Maison
L21/L22	DH223		141 route de Clisson	Lycée de la Joliverie
L22	DI507		21 place Alfred Radigois	Maison Radigois
L22	DE385		181 route de Clisson	Immeuble
L22	DI501		50 rue Alexandre Fourny	Maison bourgeoise
L22	DC254		28 rue de la Plume	Château
L22/L23	CZ269		113 rue de la Jaunaie	château de la Grande Jaunaie
L23	CX87		341 route de Clisson	Usine
L23	CY88		5 rue Pierre Mendès France	Château
L23	CW211		405 route de Clisson	Maison bourgeoise
L24	CT60		34 rue du Portereau	Maison Bonhommeau
L24	CP197		1 rue des Mulonniers	Maison
L24	CT212		8 rue du Vieux Puits	Château

<b>PATRIMOINES</b>				
<b>SAINTE-LUCE-SUR-LOIRE</b>				
<b>Petits Patrimoines</b>				
<b>N° de planche</b>	<b>Référence cadastrale</b>	<b>Quartier</b>	<b>Adresse/Lieu dit</b>	<b>Dénomination Nature des éléments protégés</b>
G24	AW72,74,75		Route de la Haie	Murs de clôture
H23	AK786		Rue René Coty	Calvaire
H23	AK786		Rue René Coty	Lavoir
H23	AL253		Rue Jean Monnet	Tourelle
H24	AE173 ; AE174		Rue des Charmilles	Murs de clôture
H24	AD403,407		rue de la Poitevinière	Murs de clôture
H24	AE 18		rue de la Poitevinière	Murs de clôture
H25	BC72		Rue Robert Cheval	Les Sablières
I23/I24	BM120 ; BM157 ; BM158 ; BM159 ; BM160 ; BM161 ; BM512,513,517		chemin du Perrier	Murs de clôture

<b>Patrimoines bâtis</b>				
<b>N° de planche</b>	<b>Référence cadastrale</b>	<b>Quartier</b>	<b>Adresse/Lieu dit</b>	<b>Dénomination Nature des éléments protégés</b>
G24	AP473		Moulin des Landes	Moulin des landes
H23	AK5		Rue René Coty	Maison
H23	AK574		Allée Frémond	château de Chassay
H23	AL428		Rue René Coty	Maison Auvigné
H23	AL428		Rue René Coty	Presbytère
H23	AN883		Rue Paul Gauguin/Allée des Peintres	Maison des Noës
H23	AO219		93 rue Louis Gaudin	Maison Bourgeoise
H24	AM598		rue de la Mazure	Manoir de la Nobilière
H24	AA164		Allée des Thébaudières	Ferme des Thébaudières
H24	AL230		place du Général de Gaulle	Ancienne mairie
H24	BM99		chemin du Perrier	Manoir du Perrier
H24	AD407		rue de la Poitevinière	Manoir
H24	AE147		Rue de la Gare	Manoir de la Marchinchère
H24	AT393		Rue de Beau-Soleil	Maison de Beau-Soleil
H24	BE19		Rue des Rouaudières	Dépendances maraîchères
H24	AE186		rue du Plessis Maillard	Manoir
H24	AD183		rue de la Rongère	Maison
H25	BD83		rue de la Bournière	demeure des Normandières
H25	BA22		Le Guette Loup	Maison
H25	BB34		La Janière	Ferme
H25	BD65		rue de la Bournière	Maison rurale
H25	BD36 ; BD37		rue de la Bournière	Maison rurale
H25	AD173		Rue de la Piais	Maison
H25	BA69		rue du Taillis Moreau	Maison
H25	BA104		rue du Taillis Moreau	Maison
I25	BC64		Allée Robert cheval	Ferme
I25	BC67		Allée Robert cheval	Ferme
H25	BC80		Chemin du halage	Maison de belle rivière
H25	BC46		Chemin du halage	Maison

PATRIMOINES				
SAINTE-LUCE-SUR-LOIRE				
Périmètres patrimoniaux				
N° de planche	Référence cadastrale	Quartier	Adresse/Lieu dit	Dénomination Nature des éléments protégés
H24	AH85		Allée Claire Fontaine	Maison Linot
H25	BD76,77,201,88, BC01		La Gironnière	Manoir de la Gironnière
I24	BE141 ; BE142		Rue du Plessis/Le grand Plessis	Château du Grand Plessis
I24	BE104,105		Rue du Plessis/Le petit Plessis	Château du Petit Plessis

<b>PATRIMOINES</b>		
<b>SAINTE-LUCE-SUR-LOIRE</b>		
<b>Séquences urbaines</b>		
<b>N° de planche</b>	<b>Quartier</b>	<b>Adresse/Lieu dit</b>
H23	Centre-ville	Rue Jean Moulin, du numéro 1 au numéro 43 Et Rue Louis Gaudin du n°2 au n°4
H23	Centre-ville	Rue du Président Coty, du numéro 36 au numéro 50



## PATRIMOINES

## SAUTRON

## Petits Patrimoines

N° de planche	Référence Cadastrale	Quartier	Adresse/Lieu dit	Dénomination Nature des éléments Protégés
G14	BH193	Centre-ville	Rue de Bretagne	Mur
G14	AY3	Centre-ville	Chemin de la Fabrique	Pont
G14	BE90	Centre-ville	14 rue de la Ferme	Four
G14	dp	Ecart	La Bretonnière	Pont
E15	dp	Ecart	Châtillon	Calvaire
F12	dp	Ecart	La Trimossièrre	Calvaire
G15	dp	Ecart	Moulin Brûlé	Calvaire
H14	dp	Ecart	Chézine	Pont

## Patrimoines bâtis

N° de planche	Référence cadas- trale	Quartier	Adresse/Lieu dit	Dénomination Nature des éléments Protégés
E13	B49	Ecart	La Goulière	Maisons rurales (2 éléments)
E13	B59	Ecart	La Goulière	Maison rurale
E13	B603	Ecart	La Goulière	Maison rurale
E13	B618	Ecart	La Goulière	Bâtiment agricole
E13	B618	Ecart	La Goulière	Maison rurale
E13	B619	Ecart	La Goulière	Maison rurale
E13	B699	Ecart	La Goulière	Maison rurale
E14	A854	Ecart	La Haute-Forêt	Ferme
E14	A838	Ecart	La Primaudière	Ferme
E14	A923	Ecart	La Primaudière	Ferme
E14	A990	Ecart	La Primaudière	Métairie
E14	A900	Le Breil	Le Breil	Maison rurale
E14	A986	Le Breil	Le Breil	Maison rurale
E15	A791	Ecart	Bellevue	Moulin et Maison
F12	E1624	Ecart	La Trimossièrre	Maison
F12	E1626	Ecart	La Trimossièrre	Ferme
F12	E1626	Ecart	La Trimossièrre	Ferme
F12	E1626	Ecart	La Trimossièrre	Ferme
F12	E771	Ecart	La Trimossièrre	Ferme
F12	E773	Ecart	La Trimossièrre	Fermes (2 éléments)
F12	E775	Ecart	La Trimossièrre	Ferme
F12	E780	Ecart	La Trimossièrre	Ferme
F13	E289	Bon Garand	Bon Garand	Maison
F13	AM20	Le Magasin	Le Magasin	Maison
F13	E534	Le Magasin	Le Magasin – Chemin des Goulets	Maison rurale
F13	AL116	Les Goulets	Rue des Goulets	Maison
F13	AL116	Les Goulets	Rue des Goulets	Ancienne ferme
G13	AL116	Les Goulets	Rue des Goulets	Ancien bâtiment agricole
F14	AS28	Ecart	L'Ebeaupin	Maison rurale
F14	AO49	Ecart	La Barbotière	Granges (2 éléments)
F14	AO43	Ecart	La Bergerie	Maisons rurales (2 éléments)
F14	B365	Ecart	La Chézinière	Maison rurale
F14	C38	Ecart	La Gadeboiserie	Ferme
F14	C287	Ecart	La Guillaudière	Maison rurale
F14	C641	Ecart	La Guillaudière	Maison rurale

## PATRIMOINES

F14	C676	Ecart	La Guillaudière	Maison rurale
F14	AS25	Ecart	La Petite Noë	Borderie
F14	B329	Ecart	Le Defay	Maison rurale
F14	B615	Ecart	Le Defay	Maison rurale
F14	AS1	Les Croix	Les Croix	Maison
F14	AS1	Les Croix	Les Croix	Dépendance
F14	A910	Ecart	Les Tertreaux	Maison rurale
G13	AL50	Beausoleil	Beausoleil	Maisons (2 éléments)
G13	BD70	La Joalière	La Joalière – allée du Bois	Manoir
G13	BD70	La Joalière	La Joalière – allée du Bois	Ecuries
G14	BH33	Centre-ville	14 rue de l'église	Immeuble
G14	BH32	Centre-ville	16 rue de l'église	Immeuble
G14	BH31	Centre-ville	18 rue de l'église	Immeuble
G14	BH15	Centre-ville	26, rue du Doussais	Maison
G14	BH285	Centre-ville	3 rue de l'église	Maison
G14	BI109	Centre-ville	3, rue du Taillis	Maison
G14	BE136	Centre-ville	Allée des Glycines	Dépendances
G14	AZ154	Centre-ville	La Bretonnière – rue de Bellevue	Maison rurale
G14	AZ155	Centre-ville	La Bretonnière – rue de Bellevue	Maison rurale
G14	BW171	Centre-ville	Rue de Bretagne	Maison de bourg
G14	BH280	Centre-ville	Rue de Bretagne	Maison de bourg
G14	BH294	Centre-ville	Rue de Bretagne	Ancienne ferme
G14	BH294	Centre-ville	Rue de Bretagne	Maison de bourg
G14	BS3	Centre-ville	Rue de Bretagne	Auberge
G14	BH228	Centre-ville	Rue de l'église	Gendarmerie
G14	BE90	Centre-ville	Rue de la forêt	Ferme
G14	BE49	Centre-ville	Rue de la Vallée	Maison
G15	BK15	La Hubonnière	La Hubonnière	Métairie

### Patrimoines pouvant faire l'objet d'un changement de destination

N° de planche	Référence cadastrale	Quartier	Adresse/Lieu dit	Dénomination Nature des éléments Protégés
F14	AN35	Ecart	La Barbotière	Pavillon
G13	I202	Ecart	les Naudières	Maisons rurales (3 éléments)
F12, F13	1616	Ecart	Le Bois Taureau	Manoir
F12, F13	E1576, 1654	Ecart	Le Bois Taureau	Maisons rurales (2 éléments)
F12, F13	E1576, 1653	Ecart	Le Bois Taureau	Dépendances (2 éléments)
F13	E1185	La Trourie	La Trourie	Ancien pressoir
F14	C690	Le Fief	Le Fief	Château
F14	C690	Le Fief	Le Fief	Dépendances (2 éléments)
F14	C299	Le Fief	Le Fief	Bâtiment rural et annexe
F14	AR5	Les Croix	Les Croix – Route de Treillières	Château
F14	AR5	Les Croix	Les Croix – Route de Treillières	Pavillon
F14	AR5	Les Croix	Les Croix – Route de Treillières	Bâtiment rural et dépendance
F14	AX11	Ecart	La Grande Noé	Maison
F14	AT21	Ecart	La Grande Noé	Château
F14	AT21	Ecart	La Grande Noé	Dépendances (3 éléments)
F14	AT25	Ecart	La Grande Noé	Maison rurale
F15	AV22	Ecart	La Thomasière	Ferme
F15	AV22	Ecart	La Thomasière	Dépendances (2 éléments)
F15	AV24	Ecart	La Thomasière	Bâtiment agricole
F15	AV26	Ecart	La Thomasière	Bâtiment agricole

PATRIMOINES				
SAUTRON				
Périmètres patrimoniaux				
N° de planche	Référence cadastrale	Quartier	Adresse/Lieu dit	Dénomination Nature des éléments protégés
F12, F13	E904p, 905p, 1337, 1339, 1570, 1576, 1616, 1653p, 1654p	Ecart	Le Bois Taureau	Manoir, dépendances et son parc
F14	C291, 298, 299, 300, 302, 303, C690, C691	Ecart	Le Fief	Château, dépendances, mur de clôture, jardin paysager et patrimoine arboré
F14	AR3, 4, 5, AS23	Ecart	Les Croix – Route de Treillières	Château, dépendances, pavillon, murs et clôtures et son parc
F13	AX11p, AT21, AT24, AT25	Ecart	La Grande Noé	Le domaine (château, maison, dépendance), mur de clôture, les communs
F15	AV21, AV22, AV23p, AV24p, AV25p, AV26p	Ecart	La Thomasière	Ferme, dépendances et jardin paysager

<b>PATRIMOINES</b>				
<b>THOUARE-SUR-LOIRE</b>				
<b>Petits Patrimoines</b>				
<b>N° de planche</b>	<b>Référence cadastrale</b>	<b>Quartier</b>	<b>Adresse/Lieu dit</b>	<b>Dénomination Nature des éléments protégés</b>
F27	AS58		VC6	Calvaire de la Cartière
F27	DP (face AR48)		RD723	Puits de la Poste
F28	AS116		Ruisseau du Gobert	Pont romain
G26	AX109, AX265		rue de la Chaîne	Mur de clôture
G26	AY106		rue de Mauves	Oratoire
G26	AW271		rue de Mauves	Monument à la Vierge
G26	AZ130		rue de Carquefou	Calvaire
G26	DP (face ZB16; ZB17)		Chemin de Halage	Pont de l'Arche
G27	ZA113,131		Chemin de la Sauterelle / Bel air	Mur de clôture

<b>Patrimoines bâtis</b>				
<b>N° de planche</b>	<b>Référence cadastrale</b>	<b>Quartier</b>	<b>Adresse/Lieu dit</b>	<b>Dénomination Nature des éléments protégés</b>
F27	AS22		VC5	ferme d'Auray
F27	AS148		VC5	Ferme de la Touche
F27	AS78		VC6	Moulin d'Auray
F27	AT205		Route de la Hillière	Château de la Chapellerie
G25	AI36		route de la Barre	Maison de la Barre
G25	AL664		6 rue du Pré Poulain	Villa
G25	BC26		17 rue de la Malnoue	Maison
G26	AZ114		Place de la République	Eglise St Vincent
G26	BA408		Rue des Ponts	Gare de Thouaré
G26	BA31		9 rue de Nantes	Maison Bourgeoise
G26	BB162		18 rue de Nantes	Maison
G26	BB172		28-30 rue de Nantes	Maison Bourgeoise
G26	AM220		Rue de Carquefou / rue de Homberg	Manoir de la Hulonnaire
G26	AZ212		8 rue de Mauves	Maison Bourgeoise
G26	AY247		39 rue de Mauves	Maison
G26	AY183		17 rue de la Clémencière	Maison de la Clémencière
G26	AY173		53 rue de Mauves	Maison
G26	AW270		91 et 93 rue de Mauves	Maison
G26	BB95		31 rue de Carquefou	Maison
G26	BB97		27 rue de Carquefou	Maison
G26	AZ178		28 rue de Carquefou	Maison
G26	AZ132		22 rue de Carquefou	Maison
G26	BA395		rue des ponts	Ancienne auberge
G26	BA181		14 rue des ponts	maison
G26	BA120		23 rue des ponts	maison
G26	BA52		3 rue de la Cadaine	maison
G26	BA53		5 rue de la Cadaine	maison
G26	BA55		9 rue de la Cadaine	maison
G26	BA106		2 rue de la Cadaine	maison
G26	BA107		4 rue de la Cadaine	maison
H25	AH18		5 route de la Barre	Demeure de Bélanton
H25	BB449		2 rue de la Malnoue	maison
H26	BA243		6 rue de la Saulzaie	Maison individuelle
H26	AX124		Chemin de Halage	Maison Les Surprises
H26	BA166		36 rue des ponts	maison
H26	BA167		38 rue des ponts	maison
H26	BA131		41 rue des ponts	maison

---

H26	BA132		43 rue des ponts	maison
H26	DP		rue des ponts	Pont

PATRIMOINES				
THOUARE-SUR-LOIRE				
Périmètres patrimoniaux				
N° de planche	Référence cadastrale	Quartier	Adresse/Lieu dit	Dénomination Nature des éléments protégés
F26/F27	AR302; AR99; AR303; AR102; AR330; AR329; AR101; AR267; AR24; AR23; AR27; AR21; AR28; AR29; AR30 ; AR282		Chemin de la Hillière	Château de la Hillière, parc, espace boisé attenant et allée arborée qui mène à la VM 723
F27	AT161		Rue de mauves	Manoir de la Cartière, parc et mur de clôture en pierres sur la rue de Mauves
F28	ZA144; ZA145; ZA146; ZA208; ZA207; ZA209; ZA150; ZA149; ZA148; ZA151; ZA152; ZA153; ZA154; ZA155		Chemin de la sauterelle	ensemble de maisons historique de Bel Air
G25	AD207; AD44		Rue de la barre Andrée	Manoir de la Barre Andrée et parc arboré
G26	AX237; AX238		Rue de mauves	maison bourgeoise, parc et mur de clôture sur la rue de Mauves
G26/H26	AX122; AX121; AX120;		La Bougaudière	maison, dépendances, parc arboré et mur de clôture en pierres
G26/G27/ F27	AT146		Chemin de la Blandinière	Manoir de Beau Soleil et parc
H26	BA446 ;BA135 ;BA447 ;BA 138 ;BA139 ;BA141 ;BA143		Rue de la Chaîne	ensemble de maisons de la Chaîne
H26	BA381; BA382; BA162; BA161; BA159; BA160; BA158; BA157; BA155; BA156; BA154; BA151; BA153; BA152; BA150; BA49; BA148		Rue du port	ensemble de maisons historiques du Port
G26/H26	BA165; BA164		Rue des Ponts	Château de la Picauderie, annexes, parc arboré et paysagé, mur d'enceinte en pierres
H26	BD223		Rue du Port	Château de la Grille, annexes, parc arboré et paysagé, mur d'enceinte en pierres
H25/H26	BA287; BA197; BA196; BA195; BA194; BA193; BA191; BA190; BA290 ;BA289		Chemin de la Grille	ensemble de maisons formant le hameau de la Grille
H26	BD21; BD22; BD24; BD20; BD18; BD19; BD23; BD17; BD16		Rue de la Saulzaie	Château de Thouaré, parc arboré et mur de clôture en pierres et puits

PATRIMOINES		
THOUARE-SUR-LOIRE		
Séquences urbaines		
N° de planche	Quartier	Adresse/Lieu dit
G26	Centre bourg	chemin des Martinières
H26 et G26	Cadaine – ponts	De 20 à 34 rue des ponts
H26 et G26	Cadaine – ponts	Du 25 au 37 rue des ponts

## PATRIMOINES

## VERTOU

## Petits Patrimoines

N° de planche	Référence cadastrale	Quartier	Adresse/Lieu dit	Dénomination Nature des éléments protégés
L22	AC937		46, route de Nantes	Porche
M22	AC259		Rue de la Cale	Calvaire
M22	AC937		46, route de Nantes	Petite tour
M23	DP		Rue du Pont de l'Arche	Porche
M24	DP		Impasse André Gouin	Monument
M25	BR122		Les Mortiers	Calvaire
N23	DP		Route des Sorinières	Pont
O23	DP		Route de pont-saint-martin/La Bauche Malo	Porche
O24	DK34		Route de la Frémoire	Calvaire
O24	CT1021		Route du Pâtis Viaud	Four à pain
O24	DP		VM105	Pont
P24	CY28		Le Grelière	Bassin

## Patrimoines bâtis

N° de planche	Référence cadastrale	Quartier	Adresse/Lieu dit	Dénomination Nature des éléments protégés
L21	AC817		3, allée de la Reine Margot	Demeure Bourgeoise
L22	AC937		46, route de Nantes	Hôtel particulier
L22	AC265		35, route de Nantes	Maison bourgeoise
L22	AH663		26, rue du Moulin	Moulin
L24	BO30		Rue de la Plée	Moulin
M21	EI397		Route de la Rousselière	Bâtiment industriel
M21	EI6		Impasse du puisatiers	Château de la Rousselière
M21	EI7		Impasse du puisatiers	Château de la Rousselière
M22	DX127/DX544		32, rue du Clos des Vignes	Maison bourgeoise
M22	DY150		L'Angebardière	Villa
M22	DY148		L'Angebardière	L'Orangerie
M22	DY237		Le Portereau	Château du Portereau
M22	AN558		Rue de la Garouère	Villa
M22	AE1210		173, route de Nantes	Demeure Bourgeoise
M23	AY120		17, quai de la chaussée des Moines	Maison de l'éclusier
M23	AY176		Rue Charles Chollet	Maison bourgeoise (3 éléments)
M23	AP663		4, impasse du Fouy	Ferme
M23	AP574		25, rue des Fraiches	Maison bourgeoise
M23	AO294		21, rue de la Garouère	Ferme
M23	AO307		19, rue de la Garouère	Ferme
M23	AN574		31, rue de la Garouère	Villa
M23	DP		Chaussée des Moines	Écluse
M23	DP		Chaussée des Moines	Digue
M24	AV512		route de la Gare	Chapelle
M24	AV521		Avenue du Parc de Bel Air	Maison bourgeoise
M24	AV512		route de la Gare	Maison bourgeoise
M24	BH7		Rue de l'Hôpital	Maison Bourgeoise
M25	BO101		La Ville au Blanc	Demeure Bourgeoise
M25	BT103		Les Mortiers	Château du Mortier
M26	BV219		11, chemin de la Royère	Ferme
N22	DR504		Allée du Drouillet	Ferme
N23	DO159		32, route Auguste Garnier	Maison bourgeoise
N23	DL668		Chemin des Haies	Moulin
N23	CS234		Grande allée de la Frémoire	Maison de gardien



N23	DO55		9, rue de l'Industrie	Moulin
N23	DO782		19, rue Auguste Garnier	Maison – villa
N23	DO800		10, chemin du Coteau	Demeure Bourgeoise
N23	DO401		17B Rue Auguste Garnier	Maison bourgeoise
N23	DO562		rue Auguste Garnier	Maison bourgeoise
N23	DO44		Sentier du moulin	Moulin/tour
N23	DK2		L'Herbray	Moulin
N24	BC682		11, route de Portillon	Maison régionaliste
N24	BC736		33-35, route de Portillon	Château de la Haudrière
N24	BC60		9, rue de la Pierre Percée	Maison bourgeoise
N24	BC332		37, route de Portillon	Maison bourgeoise
N24	CP350		Rue Général de Gaulle	Communs
N24	BC1		Chemin de Mandon	Maison rurale
N24	CP348		Rue Général de Gaulle	Château de la Bretonnière
N25	CO218		Route de Saint Fiacre	Manoir
N25	CO448		Impasse du Port de la Ramée	Bâtiment industriel
O23	DK689		13, rue du Moulin de l'Herbray	Maison rurale
O24	DK628		9, impasse de la Mouzière	Bâtiment
P24	CY390		La Grelière	Manoir
P24	CZ218		Les Serjeux	Moulin

**Patrimoines pouvant faire l'objet d'un changement de destination**

N° de planche	Référence cadastrale	Quartier	Adresse/Lieu dit	Dénomination Nature des éléments protégés
M25	BY391,439,295 ,436,466		24 Rue de la Nicolière	Ferme
M26	BW345		rue de la Chevruie	Ferme
N22	DR454,759		11 rue du Petit Bois	Ferme
N24	CI644 ,645,499, 96		Allée de la Forêt	Ferme
N24	CP494		Rue des grands champs	Ferme
N24	CP495		Rue des grands champs	Ferme
N25	CO165		La Ramée	Ferme
O22	DR807		La Quilterie	Ferme
O23	DH430		La Bauche Malo	Ferme
O23	DH64		La Bauche Malo	Chapelle
O23	DL387		La Pentière	Ferme
O24	CT33		La Salmonière	Ferme
O24	CT1301		La Salmonière	Ferme
O24	DI169		La Châtelière	Dépendance
O24	DH396		La Bareille	Ferme
O24	CW485		La Robardière	Ferme
O24	CT150		Portillon Sud	Ferme
O25	CV289		Allée des Avineaux	Ferme
O25	CV238		Allée des Avineaux	Ferme
O25	CV192		L'angebert	Ferme
O25	CV71		L'aulnaye	Ferme
P23	I113		La Pile	Ferme
P24	CX187		La Noë Roquette	Ferme
P24	CX528		Les Poezeries	Ferme
P24	CX249		Les Nouettes	Ferme
P24	CY326		Les Nouettes 2	Ferme
P24	CY145		Le Pinier	Ferme
P25	CW373		Les Moutiers Est	Ferme

## PATRIMOINES

## VERTOU

## Périmètres patrimoniaux

N° de planche	Référence cadastrale	Quartier	Adresse/Lieu dit	Dénomination Nature des éléments protégés
M22	EI338,339,17,18,		Chemin de Penhouet	Manoir/Moulin
M22	DZ36,37,38,39,40,41,42,43,44,46, 47,48		rue de l'Ebeaupin	Manoir de l'ébeaupin
M23	AO261,287,288,289,290		Rue de la Garouère	Château de la Garouère
M23	AO44,45,47,312,313,41,315,316, 317,309,247,248,249,310,38,311, 314,318,319,320		Allée de Mottechaix	Château de la Mottechaix
M23/N23	DY58,59,60,44,61		52, rue du Port aux Meules	Château du Port aux Meules
M25	BY305,509,508,434,431,439,440, 391,392,467,436,466,293,295		La Nicolière	Ferme
N22	DS222, 564,563,513		Rue des Gobets	Ferme
N22	DR454,759		11 rue du Petit Bois	Ferme
N23	DP81,1456,1457,1461,1459,1462, 1460,86,944,80,1458		3, impasse de la Noë Rocard	Château de la Noë Rocard
L24	AT641,642		Rue des Ormes	Château de la Grammoire
N23/N24	CS20,23,247,248,250,252,266,26 7,294,295,296,299,300		Grande allée de la Frémoire	Château de la Frémoire
N24	CI106,653,662,665,634,644,499, 500,96,664,99,100,437,92,101,65 2,645		Allée de la Forêt	Ferme
N24	CP494,495		Rue des grands champs	Ferme
N24/O24	DK40,41,42,43,44,45,46,48,47,61, 62,510,590		Route de la Frémoire	Château de la Palmeaudière
N25	CN117,118,119,120,125,CO448, 451		Impasse du Port de la Ramée	Château de la Ramée
N25	CM416,417,418,427,428,429,430, 459		Pâtis de la Bouteillerie	Maison bourgeoise
N25	CO165,166,167,325		La Ramée	Ferme
O22	DR807		La Quilterie	Ferme
O23	DH430,431,432		La Bauche Malo	Ferme
O23	DL387,388,389,657,658,659,660, 391,392,386,726,727,728,729		La Pentière	Ferme
O23	DH,332,31,467,468,469,466,440, 30,29,350,351,26,27,495,494,359 ,493,37,393,496		Les Héryys	Ferme
O23	DL13,14,15,625,626,693,694,695, 11,17,18		La Barigaudais	Ferme
O24	DI63,73,74,75,76,77,78,79,80,85, 168,172,171,176,177		La Chatelière	Manoir
O24	CT33,1279,1278,1303,1301,1302		La Salmonière	Ferme
O24	DH395,396,268,269,266,270,271		La Bareille	Ferme
O24	CT150,152,153,154		Portillon Sud	Ferme
O24/P24	CW472,473,476,477,478,479,480, 482,483,484,485,658		La Robardière	Ferme
O24/O25	CT1410,1411		L'angebort	Ferme
O25	CV287,289,243		Allée des Avineaux	Ferme
O25	CV238,235,236,239		Allée des Avineaux	Ferme
O25	CW111,112		L'angebort	Ferme
O25	CV196,197,192,306,301,299,189, 250,251,187,193		L'angebort	Ferme
O25	CV152,303,304,149,150,151,84		L'aulnaye	Ferme
O25	CV70,71,80,81,82,83,84,85,91,94, 69		L'aulnaye	Ferme
P23	I113,111,114		La Pile	Ferme

P24	CX175,176,177,179,181,183,184, 187,188		La Noë Roquette	Ferme
P24	CX514,526,527,528,263,256,255		Les Poezeries	Ferme
P24	CX249		La Nouette	Ferme
P24	CY326,98,325,102		La Nouette 2	Ferme
P24	CY,398,340,343,328,330,92,344,3 45		Beauregard	Ferme
P24	CY145,551		Le Pinier	Ferme
P24/P25	CW387,386,385,384,380,381,378, 379,637,638,639,640,376,		Les Moutiers Ouest	Ferme
P25	CW372,373		Les Moutiers Est	Ferme
P25	CX675,676,237,709,710,536,537, 707,708		La Chesnaie	Ferme



4-1-2-6

## Barême de valeur des arbres

# BARÈME DE VALEUR DES ARBRES

Le barème des arbres s'applique sur l'ensemble du territoire métropolitain, excepté aux « zones d'aménagement concerté » (ZAC), car celles-ci définissant un parti d'aménagement qui intègre une dimension paysagère.

Ce barème a vocation à évaluer la valeur des arbres, selon une grille d'analyse élaborée au niveau national.

Un site dédié <https://www.baremedelarbre.fr> met à disposition un outil permettant cette évaluation et explicite la méthode utilisée. La fiche de terrain, ainsi que la notice explicative facilitant son utilisation, sont intégrées ci-après.



Barème de l'arbre

## VIE : Valeur Intégrale Evaluée de l'arbre FICHE TERRAIN



Valeur  
Intégrale  
Evaluée  
de l'arbre

### INFORMATIONS À SAISIR

#### PRÉAMBULE

**Évaluateur.trice(s)**  
Nom(s), prénom(s),  
fonction(s),  
structure(s), etc.

**Date de l'évaluation**  
Date des notations de  
terrain

**Contexte de  
l'évaluation et  
commentaires**

#### LE SUJET ÉVALUÉ

**Dénomination**

*Instructions*

**Botanique**  
Nom latin du taxon

*En cas d'incertitude sur la variété ou le cultivar,  
indiquez l'espèce type.*

**Niveau de précision  
du taxon**

Taxon exact     Taxon approximatif

*Indiquez si le nom du taxon est exact ou si vous avez  
choisi le taxon le plus proche en approximation.*

Le sujet est :	Un arbre tige <input type="radio"/> Un arbre en cépée <input type="radio"/>	
Adresse ou coordonnées GPS	Identifiant, numéro d'ordre	
<b>Localisation</b>		
<i>Une liste des départements et communes vous est présentée dans l'application VIE.</i>		
Département		
Commune		
<b>DIMENSIONS ET FORME</b>		
<i>Consultez la fiche « Mesurer les arbres » téléchargeable sur <a href="http://www.baremedelarbre.fr">www.baremedelarbre.fr</a> (Documentation).</i>		
Forme architecturée ?	Oui <input type="radio"/> Non <input type="radio"/>	<i>Si l'arbre est de forme architecturée, indiquez uniquement le volume du houppier.</i>
Circonférence à 1,30 m EN CENTIMÈTRES		<i>Mesurez selon les standards. Voir la notice VIE pour le cas des cépées.</i>
Diamètre du houppier EN MÈTRES		<i>Mesurez selon deux diamètres perpendiculaires et faites la moyenne.</i>
Hauteur totale EN MÈTRES		<i>Mesurez selon les standards.</i>
Hauteur de la 1 <sup>ère</sup> feuille vivante EN MÈTRES		<i>Mesurez la hauteur de la première feuille vivante, hors rejets de pied ou de tronc. Pour les essences feuillues, en hiver considérez les rameaux vivants pourvus de bourgeons.</i>
Volume du houppier EN MÈTRES CUBES		<i>Indiquez le volume de houppier uniquement pour une forme architecturée.</i>

# BARÈME DE VALEUR DES ARBRES

L'ARBRE ET LE TERRITOIRE			
<b>Paysage</b>			
Contribution du sujet à la structure paysagère dans laquelle il s'inscrit	Contribution minimale	<input type="radio"/>	Sélectionnez une seule des options.
	Rôle moyen	<input type="radio"/>	
	Rôle important	<input type="radio"/>	
	Rôle très important	<input type="radio"/>	
<b>Distinctions et protections</b>			
Statuts de protection ou distinctions	Aucune protection ou distinction	<input type="radio"/>	Sélectionnez une seule des options.
	Prix, label, charte, règlement	<input type="radio"/>	
	Protection réglementaire	<input type="radio"/>	
<b>Entretien</b>			
Charges d'entretien	Charges d'entretien fortes	<input type="radio"/>	Sélectionnez une seule des options.
	Charges d'entretien moyennes	<input type="radio"/>	
	Charges d'entretien nulles ou faibles	<input type="radio"/>	
Conduite (parties aériennes)	Conduite inappropriée ou contraire aux règles de l'art	<input type="radio"/>	Sélectionnez une seule des options.
	Conduite lacunaire, tardive, ou irrégulière	<input type="radio"/>	
	Conduite de qualité	<input type="radio"/>	
Conduite (parties souterraines)	Sol ayant subi des perturbations importantes et/ou à proximité	<input type="radio"/>	Sélectionnez une seule des options.
	Sol ayant subi des perturbations modérées ou éloignées	<input type="radio"/>	
	Sol de qualité	<input type="radio"/>	
<b>Agréments / Désagréments</b>			
Bienfaits, bien-être, et bénéfiques	Agrément faible	<input type="radio"/>	Sélectionnez une seule des options.
	Agrément ordinaire	<input type="radio"/>	
	Agrément important	<input type="radio"/>	
Désagréments, nuisances, et gênes	Désagréments importants	<input type="radio"/>	Sélectionnez une seule des options.
	Désagréments mineurs	<input type="radio"/>	
	Absence de désagrément	<input type="radio"/>	
<b>Intérêts et rôles écologiques</b>			
Appréciation	Intérêts et rôles écologiques faibles	<input type="radio"/>	Sélectionnez une seule des options.
	Intérêts et rôles écologiques ordinaires	<input type="radio"/>	
	Intérêts et rôles écologiques forts	<input type="radio"/>	



## LES ÉTATS DE L'ARBRE

### Dangerosité

Appréciation	Arbre présentant un risque élevé	<input type="radio"/>	Sélectionnez une seule des options.
	Arbre présentant un risque modéré et tolérable	<input type="radio"/>	
	Arbre sûr présentant un risque faible à nul	<input type="radio"/>	

### État physiologique et sanitaire

Appréciation	Arbre déclinant ou très atteint	<input type="radio"/>	Sélectionnez une seule des options.
	Arbre malade, stressé, ou affaibli	<input type="radio"/>	
	Arbre sain, de vigueur normale à élevée	<input type="radio"/>	

## CARACTÈRE REMARQUABLE

Caractère remarquable reconnu	Pas de caractère remarquable	<input type="radio"/>	Sélectionnez une seule des options.
	Au niveau local	<input type="radio"/>	
	Au niveau départemental ou régional	<input type="radio"/>	
	Au niveau national ou mondial	<input type="radio"/>	



[www.baremedelarbre.fr](http://www.baremedelarbre.fr)



## VIE : Valeur Intégrale Évaluée de l'arbre NOTICE



### INFORMATIONS À SAISIR

#### PRÉAMBULE

##### Contexte de l'évaluation et commentaires

Décrivez succinctement le contexte de l'évaluation.

Les critères de VIE sont :

- Production française.
- Plant tige de force 18/20 ou de catégorie 250/300.
- Conditionnement en motte grillagée.
- Tarif HT (hors taxe), à l'unité, tel qu'indiqué dans le catalogue (non négocié).

#### LE SUJET ÉVALUÉ

##### Dénomination

##### Botanique Nom latin du taxon

Indiquez le nom de l'arbre évalué selon sa dénomination scientifique et en latin. Si vous ne trouvez pas le nom dans la liste proposée lors de la saisie, cela peut être dû au fait que vous utilisez un synonyme du nom utilisé dans l'application VIE. Cette liste provient de la base de données Végébase, accessible via l'application Floriscope.io, et comporte les dénominations conformes aux référentiels scientifiques officiels. Dans ce cas, vous pouvez vérifier les synonymes du taxon que vous recherchez sur <http://www.floriscope.io>.

Lorsque le prix du taxon n'est pas disponible, indiquez la référence de prix utilisé : nom du catalogue/de la pépinière, année, nomenclature (nom du taxon tel qu'indiqué dans le catalogue), dimension, et conditionnement du plant.

##### Localisation

##### Département, commune

Veillez à bien orthographier le nom du département et le nom de la commune (accents, tirets) pour les retrouver dans la liste proposée, issue de la base de données de l'INSEE.

Cas des communes nouvelles : en raison du rythme d'actualisation des bases de données de l'Insee, la liste reflète la géographie communale en vigueur au 1er janvier 2017. Le cas échéant, pensez à essayer l'ancien et le nouveau nom de la commune concernée.

DIMENSIONS ET FORME

Circonférence à 1,30 m EN CENTIMÈTRES

Renseignez la mesure en centimètres, arrondie au centimètre le plus proche.  
Référez-vous aux schémas descriptifs des règles de mesure pour les cas particuliers : arbre penché, arbre sur un sol en pente, arbre fourchu, arbre présentant une irrégularité du tronc, etc.

Pour une cépée

Mesurez tous les troncs (ou brins) dont la circonférence à 1,30 m est supérieure à 8 cm, dans la limite des 10 plus gros brins de la cépée.  
*Note* : Une cépée est un ensemble de troncs issus de la même souche. Cela peut correspondre au port naturel dans le cas des espèces buissonnantes (noisetier, troène, filaire, etc.) ou aux rejets apparus après la suppression, naturelle ou non, de la partie aérienne de l'arbre.

Diamètre du houppier EN MÈTRES

Renseignez le diamètre du houppier en mètres, arrondi au mètre près.  
Mesurez le diamètre du houppier au décamètre, ou autre, en calculant la moyenne de deux diamètres perpendiculaires.

Hauteur totale EN MÈTRES

Renseignez la hauteur en mètres, arrondie au mètre près.  
Mesurez la hauteur totale avec un dendromètre, ou à défaut la croix du bûcheron. N'utilisez pas d'estimation à l'œil, source d'erreur d'appréciation.

Hauteur de la 1<sup>ère</sup> feuille vivante EN MÈTRES

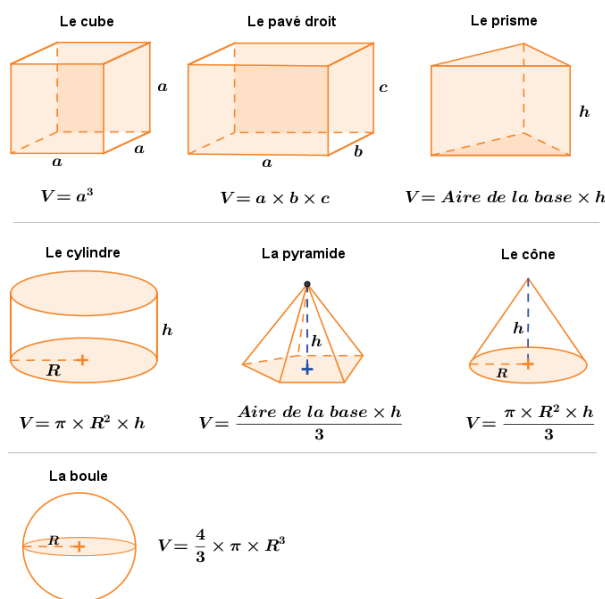
Renseignez la hauteur en mètres, arrondie au demi-mètre près.  
Les premières feuilles, ou bourgeons (pour les arbres à feuilles caduques évalués en hiver), ou rameaux feuillés sont considérés hors rejets de pied ou de tronc.

Volume du houppier EN MÈTRES CUBES

Indiquez le volume du houppier uniquement pour un arbre conduit et taillé en forme architecturée.

Le volume du houppier est assimilable à celui d'une forme géométrique : un cube, un cylindre, etc. Il vous revient donc de calculer le volume du houppier, selon la formule adéquate (voir ci-contre).

*Note* : Le volume considéré est celui de l'arbre après la taille (qui doit avoir lieu régulièrement, si possible annuellement). Ce volume ne correspond pas au volume de l'arbre pourvu de toutes ses feuilles, mais c'est le seul volume appréciable de façon permanente, précise et non discutable.



## L'ARBRE ET LE TERRITOIRE

La relation de l'arbre avec son territoire est évaluée selon plusieurs aspects :

- Le paysage, et notamment la structure végétale et paysagère.

*Note : La "structure végétale" est la disposition et la composition de l'ensemble des arbres et autres plantes destinées à créer un effet paysager (alignements, quinconce, arbre isolé, bouquet, etc.).*

- La distinction ou protection dont le territoire a pu faire l'objet.
- La densité de population humaine.
- Les charges d'entretien, la qualité de la conduite passée et présente, les conditions liées au sol.
- Les rôles et fonctions écologiques.

### Paysage

#### Contribution du sujet à la structure paysagère dans laquelle il s'inscrit

Une seule option possible :

##### Contribution minimale

L'arbre se trouve dans un ensemble important numériquement dans lequel sa contribution individuelle au paysage est minimale : sa disparition n'est pas de nature à altérer significativement la perception de la structure à laquelle il appartient et contribue.

*Exemples : Boisement, bosquet, haie, massif forestier.*

##### Rôle moyen

- L'arbre se trouve dans une structure végétale dans laquelle il joue un rôle moyen : sa disparition est de nature à altérer la structure à laquelle il appartient et contribue.
- Il occupe une place appréciable dans le paysage. Sa disparition diminuerait la qualité du paysage.

*Exemples :*

*Un arbre de lisière ne se distinguant pas des autres arbres.*

*Un arbre dans un alignement irrégulier (avec des arbres de hauteurs ou de volumes variables), ou dans un alignement régulier mais dégradé (plus de 30% d'arbres manquants par exemple).*

*Un arbre dans un parc arboré ayant un rôle paysager moyen.*

##### Rôle important

- L'arbre se trouve dans une structure végétale dans laquelle il joue un rôle important : sa disparition est de nature à altérer significativement la structure à laquelle il appartient et contribue.
- Il occupe une place importante dans le paysage et/ou il est vu par de nombreuses personnes. Sa disparition diminuerait notablement la qualité du paysage et/ou serait ressentie comme un manque par de nombreuses personnes.

*Exemples :*

*Un arbre se distinguant fortement des autres arbres par sa taille, son emplacement ou son espèce.*

*Un arbre appartenant à une lisière et se détachant des autres arbres.*

*Un arbre dans un alignement régulier, homogène et complet (moins de 30% d'arbres manquants).*

*Un arbre dans un parc arboré ayant un rôle paysager important.*

*Un arbre près d'un chemin, d'une route ou d'une rue moyennement fréquentée.*

##### Rôle très important

L'arbre est complètement isolé et/ou il joue un rôle très important dans le paysage : marque une perspective, accompagne un édifice, une entrée, etc. Sa disparition est de nature à altérer totalement la structure qu'il constitue, ou la qualité du paysage.

*Exemples :*

*Un arbre isolé dans une place, un rond-point, un carrefour.*

*Un arbre qui accompagne un édifice lié à une pratique, une religion (par ex. calvaire), une tombe.*

*Un arbre qui borde et marque de sa présence un chemin de grande randonnée (GR).*

*Un arbre répertorié sur les cartes de l'IGN.*

## Distinctions et protections

### Statuts de protection ou distinctions

Il s'agit de la protection ou de la distinction attribuée au site ou au territoire dans lequel se trouve l'arbre évalué, et non à l'arbre lui-même. Les informations nécessaires sont rassemblées dans le Plan Local d'Urbanisme (PLU) qui synthétise la plupart des inscriptions et protections liées au site. Les distinctions éventuelles (prix, label) sont connues du propriétaire ou du service public gestionnaire du site. En cas de doute ou de difficultés d'accès à l'une de ces sources, consultez les sources suivantes :

- Inventaire National du Patrimoine Naturel (INPN, Muséum National d'Histoire Naturelle) : <https://inpn.mnhn.fr/accueil/recherche-de-donnees>
- Atlas des Patrimoines (Ministère en charge de la Culture) : <http://atlas.patrimoines.culture.fr/atlas/>  
L'Atlas est un accès cartographique (par la localisation) à des informations culturelles et patrimoniales (ethnographiques, archéologiques, architecturales, urbaines, paysagères). Il permet de connaître, visualiser, éditer, contractualiser et télécharger des données géographiques sur un territoire.
- Sites des prix et label concernés :  
Villes et Villages Fleuris - <http://www.villes-et-villages-fleuris.com/>  
EcoJardin - <http://label-ecojardin.fr/>  
Prix des allées d'arbres - <http://www.sppef.fr/2015/09/22/concours-allees-darbres/>

Une seule option possible :

#### Aucune protection, aucune distinction

- L'arbre est situé dans une zone ou un lieu qui n'est soumis à aucune protection réglementaire.
- L'arbre est dans un site ou un territoire qui n'a bénéficié d'aucune distinction

#### Prix, label, charte, ou règlement

- L'arbre est situé dans le patrimoine public de la collectivité territoriale qui a reçu le Prix national de l'arbre délivré par le Conseil National des Villes et Villages Fleuris (CNVVF).
- L'arbre fait partie d'un ensemble distingué par un autre prix ou label depuis moins de 5 ans (EcoJardin, Prix des allées d'arbres).
- L'arbre fait partie d'un patrimoine arboré ou d'un ensemble, public ou privé, bénéficiant d'une charte de l'arbre ou d'un plan de gestion ou d'un règlement intérieur (pour les lotissements notamment).

#### Protection réglementaire

Malgré l'existence d'un prix, label, charte ou règlement, c'est l'application d'une protection réglementaire qui prévaut. L'arbre s'inscrit alors dans cette catégorie.

- L'arbre est situé dans un espace protégé au titre du Code de l'Environnement.

##### Exemples :

*Site classé ou site inscrit.*

*Réserve Naturelle Nationale ou Régionale (RNN ou RNR).*

*Espace Naturel Sensible (ENS), Grand site, etc.*

- L'arbre est situé dans un espace protégé au titre du Code du Patrimoine.

##### Exemples :

*Inclus dans un monument historique classé ou inscrit, ou situé dans ses abords.*

*Inclus dans un Site Patrimonial Remarquable (SPR) : Périmètre de Sauvegarde et de Mise en Valeur (PSMV).*

*Patrimoine (AVAP).*

- L'arbre est situé dans un espace protégé au titre du Code de l'urbanisme.

*Exemple : espace boisé classé (EBC de type Bois, Forêt, Parc, Haie, Plantation d'alignement) ou arbre protégé au titre de l'article L151-23. (ex-L.123-1-5-7).*

Entretien	
<b>Charges d'entretien</b>	<p>Il s'agit d'évaluer ce que l'arbre coûte ou a coûté pour sa plantation, sa formation, son entretien et son suivi. Le principe de VIE étant que plus un arbre coûte cher, moins l'indice relatif aux charges d'entretien est élevé.</p> <p>Une seule option possible :</p> <p><b>Charges d'entretien fortes</b></p> <ul style="list-style-type: none"><li>Arbre mal positionné par rapport au volume aérien disponible, à l'espèce et aux contraintes liées aux usages et faisant nécessairement l'objet d'interventions de taille excessivement fréquentes. <i>Exemple</i> : Arbre planté à une distance trop faible d'une construction, sur laquelle la couronne déborde, empiète ou frotte.</li><li>Arbre conduit en forme architecturée, taillé ou tondu une ou deux fois par an.</li><li>Arbre haubané ou étayé avec suivi périodique des haubans ou des étais.</li><li>Arbre faisant l'objet de soins et/ou de traitements nécessitant des interventions régulières. <i>Exemple</i> : Arbres résineux infestés par la chenille processionnaire du pin et situé dans un site fréquenté nécessitant suivi des pathogènes, traitement, piégeage ou échenillage.</li><li>Arbre faisant l'objet d'un suivi sanitaire et/ou de sécurité assidu : surveillance ou contrôle individualisé et fréquent (au moins annuel). <i>Exemple</i> : Arbre présentant des défauts significatifs, situé dans un site fréquenté et faisant l'objet de diagnostics de sécurité approfondis réguliers (réévaluation du diagnostic) et/ou d'une surveillance (ou contrôle) semestrielle ou annuelle.</li></ul> <p><b>Charges d'entretien moyennes</b></p> <ul style="list-style-type: none"><li>Tailles adaptées à l'espèce, réalisées correctement, non traumatisantes pour l'arbre, selon une fréquence faible et en cohérence avec le niveau des contraintes liées aux usages.</li><li>Arbre faisant l'objet d'un périmètre de sécurité avec dispositif nécessitant une maintenance régulière et une surveillance permanente (clôture, lisse).</li><li>Arbre faisant l'objet d'un suivi sanitaire et/ou mécanique accru par rapport à la normale :</li></ul>
<b>Conduite partie aérienne</b> Passée et présente, avant dégâts éventuels	<p>Une seule option possible :</p> <p><b>Conduite inappropriée ou contraire aux règles de l'art</b></p> <ul style="list-style-type: none"><li>Jeune arbre ou arbre jeune adulte n'ayant bénéficié d'aucune taille de formation alors qu'elles étaient indispensables au regard des usages. <i>Exemple</i> : Arbre avec des défauts de structure non rattrapables.</li><li>Arbre ayant fait ou faisant l'objet de soins de type chirurgie arboricole.</li><li>Arbre étant ou ayant été taillé radicalement.</li><li>Arbre conduit en forme architecturée sur tête de chat ou têtard ayant été taillé après un délai excessivement long, ou dont les têtes de chat ont été supprimées de façon inappropriée.</li></ul> <p><b>Conduite lacunaire, tardive, ou irrégulière</b></p> <ul style="list-style-type: none"><li>Arbre jeune ayant subi des tailles de formation nécessaires mais tardives, se traduisant par des plaies de coupe importantes (supérieures ou égales à 7cm).</li><li>Arbre adulte ou mature ayant subi des changements ou des conversions dans sa conduite, ou conduit de façon irrégulière. <i>Exemple</i> : Arbre conduit en rideau et taillé tous les deux, trois ou quatre ans ou plus.</li></ul> <p><b>Conduite de qualité</b></p> <ul style="list-style-type: none"><li>Jeune arbre ou arbre jeune adulte ayant bénéficié des tailles de formation appropriées et réalisées aux bons moments.</li><li>Jeune arbre n'ayant pas bénéficié de tailles de formation car ces tailles n'étaient pas nécessaires.</li><li>Arbre adulte ou arbre mature conduit dans les règles de l'art. <i>Exemples</i> : Arbre en rideau, topiaire ou nuages tondu(s) (taillés) annuellement.</li></ul>

**Conduite partie souterraine : conditions liées au sol**  
Avant dégâts éventuels

Une seule option possible :

**Sol ayant subi des perturbations importantes et/ou à proximité**

- Arbre vivant dans un sol ayant subi des perturbations importantes avec des conséquences probables sur son devenir. Les conséquences sont d'autant plus significatives que les perturbations sont proches du tronc ou qu'elles couvrent une surface importante autour de l'arbre.

*Exemples : décaissement supérieur à 30 cm, remblaiement supérieur à 15cm, tranchées, minéralisation du revêtement, modifications des conditions hydriques, etc.*

- Sol de mauvaise qualité empêchant le développement des racines et donc de l'arbre. Ce dernier n'a pas ou ne pourra atteindre les dimensions propres à son espèce.

**Sol ayant subi des perturbations modérées ou éloignées**

- Arbre vivant dans un sol ayant subi des perturbations modérées sans conséquences sur son devenir.
- Sol de qualité médiocre ne permettant pas le bon développement des racines et contraignant le développement de l'arbre.

**Sol de qualité**

- Arbre vivant dans un sol normalement aéré, non compacté par des actions ou des interventions, n'ayant pas subi de perturbations à proximité (décaissement, remblaiement, tranchées, etc.), ou dans un sol ne révélant aucune trace de travaux ou d'anthropisation antérieure visibles en surface.
- Sol de qualité bonne à moyenne permettant au système racinaire de se développer correctement (arbre de parc, arbre sur trottoir avec fosses de plantation de qualité, etc.).

**Agréments / Désagréments**

Les notions d'agrément et de désagrément sont à considérer du point de vue de la communauté, en rassemblant les perceptions et ressentis du plus grand nombre. La séparation sur deux échelles distinctes des agréments et des désagréments permet d'intégrer des points de vue différents. Il s'agit ici d'évaluer les désagréments provoqués par l'arbre du fait de sa situation et son emplacement, et non pas d'apprécier les caractères de l'espèce. Par exemple, un arbre présentant des écoulements de miellat dans un parking sera considéré comme présentant un désagrément, mais ce ne sera pas le cas si l'arbre est au milieu d'une pelouse ou d'une prairie.

**Bienfaits, bien-être et bénéfices**

Une seule option possible :

**Agrément faible**

Arbre n'offrant pas d'agrément particulier.

**Agrément ordinaire**

Arbre offrant un agrément ordinaire, générant des bienfaits et amenant satisfaction.

**Agrément important**

Arbre générant de nombreux bienfaits et amenant une grande satisfaction, bénéfiques, bien-être ou se traduisant par un fort attachement ou générant une convivialité partagée et susceptible de réunir les personnes.

*Exemple : Apporte de l'ombre ou une protection contre la vue, le vent, ou le soleil.*

## Désagréments, nuisances, et gênes

Une seule option possible :

### Désagréments importants

- Arbre portant de façon permanente ou récurrente des animaux provoquant des désagréments majeurs en ville (bruit, salissures, etc.).

#### Exemples :

*Arbre infesté par des insectes suceurs-piqueur provoquant des écoulements importants de miellat.*

*Arbre responsable d'un obscurcissement important des logements, vécu comme une gêne.*

- Arbre générant localement, du fait de son emplacement, de son espèce et de son développement, un mal-être avéré, un état de stress ou une gêne permanente ou intolérable.
- Arbre générant un trouble anormal de voisinage constaté et objet d'un règlement de contentieux par ses productions (feuilles mortes, fruits, pollen, résine, etc.) car manifestement mal situé par rapport à son espèce, ses dimensions et les installations, équipements ou usages à proximité immédiate.

*Note : Le trouble anormal de voisinage se traduit par une gêne significative et excessive pour les usagers ou les habitants.*

- Arbre implanté dans des conditions ne répondant pas aux exigences des articles 671 et 672 du Code Civil ou branches dépassant chez un voisin selon l'article 673 du Code Civil.
- Arbre entravant le déplacement des personnes à mobilité réduite, dans un contexte où il n'existe pas de circuit alternatif.

#### Exemples :

*Passage d'un fauteuil roulant impossible car l'espace entre un mur et le collet est inférieur à la norme en vigueur.*

*Racines rendant difficile la marche ou le passage d'une poussette ou d'un fauteuil roulant.*

*Branches basses surplombant une voie circulée, situées à moins de 2,2 m de hauteur.*

### Désagréments mineurs

- Arbre portant occasionnellement des animaux provoquant des désagréments mineurs en ville.

*Exemple : Insectes suceurs-piqueurs entraînant de faibles écoulements de miellat en ville.*

- Arbre présentant des désagréments mineurs générant une gêne temporaire ou remédiable par des interventions techniques.

#### Exemples :

*Arbre pouvant servir à franchir une limite de propriété.*

*Arbre obstruant la vue ou la lumière.*

*Arbre produisant des éléments néfastes en ville ou gênants (fruits, branches mortes, pollen, miellat, épines).*

*Arbre générant des dégradations légères des revêtements de surface (par soulèvement ou fissuration).*

*Arbre occasionnant une gêne légère vis-à-vis des candélabres, feux tricolores, réseaux souterrains et aériens, panneaux, etc.*

### Absence de désagrément

## Intérêts et rôles écologiques

### Appréciation

Une seule option possible :

### Intérêts et rôles écologiques faibles

- Arbre situé en dehors des continuités écologiques.
- Arbre ne présentant ni cavités, ni plantes grimpantes, ni lichens, etc., ou alors de manière limitée.



## Intérêts et rôles écologiques ordinaires

- Arbre présentant des cavités, des nids (anciens ou présents), du lierre ou d'autres plantes grimpantes couvrant moins de 6m de hauteur du tronc, de plantes parasites (gui, clandestine, etc.), ou des plantes perchées.
- Arbre situé dans un cœur de nature ou dans une continuité écologique.

## Intérêts et rôles écologiques forts

- Arbre situé dans un cœur de nature ou dans une continuité écologique, ou situé dans une trame verte, bleue, noire, ou brune.
- Arbre présentant des cavités pouvant abriter des organismes cavernicoles (oiseaux, insectes, mammifères, amphibiens, etc.).
- Arbre servant de support à des plantes grimpantes ou des lianes (lierre, clématite, etc.) ou à des mousses, des algues, des champignons saprophytes, des lichens, etc.

*Note : Le caractère éventuellement indigène de l'espèce n'entre pas en ligne de compte puisqu'il a déjà été intégré dans l'indice relatif à l'espèce.*

## LES ÉTATS DE L'ARBRE

### Dangerosité

#### Appréciation

Une seule option possible :

#### Arbre présentant un risque élevé

Arbre avec un ou des défauts graves susceptibles de générer un risque d'un niveau inacceptable, avec fréquentation élevée à proximité, réduisant à court terme (moins de 5 ans) son espérance de maintien et/ou nécessitant un suivi régulier et fréquent avec réalisation (ou réévaluation) de diagnostics approfondis.

#### Arbre présentant un risque modéré et tolérable

Arbre présentant au moins un défaut important, avec fréquentation de niveau moyen à proximité, générant une situation à risque d'un niveau tolérable, réduisant potentiellement son espérance de maintien et nécessitant une surveillance régulière.

#### Arbre sûr présentant un risque faible à nul

Arbre sans défaut ou présentant des défauts mineurs ne générant pas de situation de risque : faible probabilité de rupture et/ou absence de fréquentation à proximité, et/ou absence de biens matériels de valeur, et/ou partie altérée de faible dimension.

### Etat physiologique et sanitaire

#### Appréciation

Une seule option possible :

#### Arbre déclinant ou très atteint

- Arbre accusant une très forte baisse de sa vigueur se traduisant par des modifications profondes de son architecture : descente de cime marquée, forte émission de rejets, etc.
- Arbre présentant une ou des affections (physiologiques, pathologiques ou parasitaires) graves, irréversibles pouvant conduire à une diminution significative de son espérance de vie ou à sa mort.

## Arbre malade, stressé, ou affaibli

- Arbre présentant une vigueur moyenne se traduisant par des modifications dans son architecture : réduction de la croissance dans une partie du houppier, émission de rejets, densité du feuillage moindre et/ou hétérogène, etc.
- Arbre présentant des affections importantes, mais réversibles (physiologiques, pathologiques ou parasitaires).

## Arbre sain, de vigueur normale à élevée

- Arbre sain, présentant une vigueur normale pour l'espèce et un feuillage normalement dense.
- Arbre présentant des affections bénignes et sans gravité (physiologiques, pathologiques ou parasitaires).

## CARACTÈRE REMARQUABLE

### Caractère remarquable reconnu

Le caractère remarquable de l'arbre n'est pas défini par l'évaluateur. Seuls les arbres déjà identifiés par une communauté sont pris en compte.

Contrairement à la section "Distinctions et protections" qui s'intéresse à la protection du site ou du territoire dans lequel s'inscrit l'arbre, cette section s'intéresse aux caractères remarquables distinguant l'arbre évalué lui-même.

Une seule option possible :

#### Pas de caractère remarquable

- L'arbre ne présente aucun des caractères décrits dans les autres catégories listées ci-dessous.
- Il n'est pas classé.
- Il ne bénéficie pas d'une protection individuelle.

#### Au niveau local

- L'arbre est classé ou considéré comme arbre remarquable au niveau local (commune ou collectivité intercommunale), à la suite d'un concours ou d'un travail d'inventaire. L'arbre fait l'objet d'une fiche de recensement, ou d'une valorisation.

*Exemples : Panneau, parcours, circuits, étiquette, etc.*

- L'arbre est référencé ou inscrit comme élément remarquable et recensé comme tel dans les documents d'urbanisme, ou est classé comme Espace boisé classé à titre individuel (EBC de type Arbre isolé).

*Exemple : Inventaire du patrimoine architectural ou paysager : IPAP, ou équivalent.*

- Il est distingué ou connu au niveau local par une notoriété particulière, un fait historique ou une légende. Il fait l'objet d'un culte, il est, ou a été, au centre de coutumes locales ou de manifestations populaires. Il a un intérêt culturel. Il s'agit d'une rareté botanique dans la région.
- L'arbre est décrit dans une publication locale sur les arbres particuliers, patrimoniaux, exceptionnels, etc.
- L'arbre a été planté à l'occasion d'un événement particulier, en hommage à une personne, ou à l'occasion d'une naissance.

*Exemples : Arbres de la Liberté ou de la Solidarité, arbres célébrant un jumelage, arbres de la méridienne verte, etc. Cette particularité fait l'objet d'une présentation au moyen d'un écriteau, une mention à proximité ou peut être prouvée par des documents : délibération, articles de presse, attestation sur l'honneur, expertise, etc.*

- L'arbre (ou l'ensemble d'arbres\* dont il fait partie) a fait l'objet par le passé d'une démarche de protection et de défense de la part d'un ensemble de citoyens constitués en collectif ou en association. Cette démarche a donné lieu à la production de documents spécifiques : argumentaires, courriers, articles de presse, etc.

- L'arbre fait partie d'un ensemble d'arbres classés\* ou labellisés comme remarquable au niveau national par l'association A.R.B.R.E.S. ('ensemble arboré remarquable de France').

\* « Ensemble d'arbres » désigne la structure paysagère à laquelle appartient l'arbre, et non un patrimoine plus large.

*Exemples : alignement, bosquet dans un parc paysager, collection botanique, aménagement cultuel ou culturel reposant sur la présence de plusieurs arbres en des emplacements précis, etc.*

### Au niveau départemental ou régional

- L'arbre est classé ou considéré comme arbre remarquable au niveau départemental ou régional à la suite d'un recensement, d'un concours ou autre.
- L'arbre est décrit dans une publication départementale ou régionale sur les arbres exceptionnels, patrimoniaux, remarquables, extraordinaires, etc.

### Au niveau national ou mondial

- L'arbre est classé ou considéré comme arbre remarquable de France et/ou distingué par l'association A.R.B.R.E.S. au niveau national.
- L'arbre est considéré comme arbre remarquable au niveau mondial.
- L'arbre est mentionné ou décrit dans une publication sur les arbres exceptionnels, extraordinaires... d'Europe ou du monde.



[www.baremedelarbre.fr](http://www.baremedelarbre.fr)



**4-1-2-7**

## **Liste des espèces végétales**

# LISTE DES ESPÈCES VÉGÉTALES

	Espèce particulièrement intéressante pour la biodiversité
	Espèce invasive ou potentiellement invasive à éviter
	Espèce fortement invasive à éviter en toute situation

Nom Latin	Nom Français	Nature des sols	Milieu de vie	Allergie au pollen
<i>Abies alba</i>	Sapin pectiné	terre végétale	planté	très faible
<i>Acacia dealbata</i>	Mimosa	terre végétale	planté	très faible
<i>Acer campestre</i>	Erable champêtre	terre végétale	haies, fourrés lisières	très faible
<i>Acer dasycarpum</i>	Erable argenté	terre végétale	planté	très faible
<i>Acer monspessulanus</i>	Erable de Montpellier	terre végétale	planté	très faible
<i>Acer negundo</i>	Erable négondo	rocailloux	planté et en voie de naturalisation	
<i>Acer opulifolium</i>	Erable à feuilles d'Obier	terre végétale	planté	très faible
<i>Acer platanoides</i>	Erable plane	terre végétale	planté	très faible
<i>Acer pseudoplatanus</i>	Erable sycomore	terre végétale	planté	très faible
<i>Aesculus hippocastanum</i>	Marronnier	terre végétale	planté	très faible
<i>Aesculus hippocastanum</i>	Marronnier d'Inde	humifère	en voie de naturalisation	
<i>Ailanthus altissima</i>	Ailante glanduleux	sols rocailloux sableux secs	naturalisé	
<i>Allium triquetrum</i>	Ail à trois angles	sableux	en voie de naturalisation	
<i>Alnus glutinosa</i>	Aulne glutineux	terre végétale marécageuse	ripisylve	forte
<i>Androsæmum officinale</i>	Millepertuis officinal	terre végétale	bois	non
<i>Akebia quinata</i>	Aquébie à 5 feuilles	terre végétale humifère	bois	non
<i>Arbutus unedo</i>	Arbousier	terre de bruyère	landes boisées	non
<i>Aster x salignus</i>	Aster à feuilles de saule	argilo sableux	en voie de naturalisation	
<i>Azolla filiculoides</i>	Azolle fausse fougère	aquatique	naturalisé	
<i>Baccharis halimifolia</i>	Séneçon en arbre	argileux	naturalisé	
<i>Berberis vulgaris</i>	Épine-vinette	terre végétale	haies, fourrés lisières	non
<i>Betula pendula</i>	Bouleau verruqueux	terre végétale	bois	forte
<i>Betula pubescens</i>	Bouleau pubescent	terre de bruyère	ripisylve	forte
<i>Broussonetia papyrifera</i>	Murier à papier	terre végétale	planté	forte
<i>Buddleja davidii</i>	Arbre aux papillons	rocailloux sols secs	en voie de naturalisation	
<i>Bupleurum fruticosum</i>	Buplèvre ligneux	terre sableuse	terrains sableux	non
<i>Buxus sempervirens</i>	Buis	terre caillouteuse	rochers, rocailloux	non
<i>Calluna vulgaris</i>	Callune vulgaire	terre de bruyère	landes	non
<i>Carpinus betulus</i>	Charme	Terre végétale	bois	forte
<i>Castanea sativa</i>	Châtaignier	terre végétale	bois	forte
<i>Cedrus atlantica</i>	Cedre de l'Atlas	terre végétale	planté	très faible
<i>Cistus salvifolius</i>	Ciste à feuille de sauge	terre caillouteuse	terrains sableux	non
<i>Clematis flammula</i>	Clématite flamme	terre sableuse	haies, fourrés lisières	non
<i>Clematis vitalba</i>	Clématite des haies	terre végétale	haies, fourrés lisières	non
<i>Cornus sanguinea sanguinea</i>	Cornouiller sanguin	terre végétale	haies, fourrés lisières	non
<i>Cortaderia selloana</i>	Herbe de la Pampa	talus rocailloux	en voie de naturalisation	
<i>Corylus avellana</i>	Noisetier	terre végétale	haies, fourrés lisières	forte
<i>Cotoneaster franchetii</i>	Cotonéaster de Franchet	rocheux, rocailloux	en voie de naturalisation	
<i>Cotoneaster horizontalis</i>	Cotonéaster horizontal	rocheux, rocailloux	en voie de naturalisation	
<i>Crassula helmsii</i>	Crassule de Helms	milieux aquatique	en voie de naturalisation	
<i>Crateagus laevigata</i>	Aubépine à deux noyaux	terre végétale	haies, fourrés lisières	très faible
<i>Crateagus monogyna</i>	Aubépine à un noyau	terre végétale	haies, fourrés lisières	très faible
<i>Crococsmia x crocosmiiflora</i>	Monbrétia	humifère	en voie de naturalisation	
<i>Cuscuta australis</i>	Cuscute australe	parasite	naturalisé	
<i>Eichornia crassipes</i>	Jacinthe d'eau	aquatique	eau calme	
<i>Egeria densa</i>	Elodée dense	aquatique	naturalisé	
<i>Elaeagnus angustifolia</i>	Olivier de Bohême	rocheux, rocailloux, sableux	en voie de naturalisation	
<i>Elodea nuttallii</i>	Elodée à feuilles étroites	aquatique	naturalisé	
<i>Ephedra distachya</i>	Ephédra à chaton opposés	terre sableuse	terrains sableux	non
<i>Euonymus europæus</i>	Fusain d'Europe	terre végétale	haies, fourrés lisières	non
<i>Frangula alnus</i>	Bourgène ou Bourdaine	terre végétale	haies, fourrés lisières	non
<i>Fraxius angustifolia</i>	Frêne à feuilles étroites	terre végétale	haies, fourrés lisières	forte
<i>Fraxinus excelsior</i>	Frêne commun	terre végétale	haies, fourrés lisières	forte
<i>Genista anglica</i>	Genêt d'Angleterre	terre végétale marécageuse	landes tourbeuses	non
<i>Genista purgans</i>	Genêt purgatif	terre caillouteuse	rochers, rocailloux	non
<i>Heracleum mantegazianum</i>	Berce du Caucase	terre argilo-calcaire	fossés, friches, lisières	
<i>Hydrocotyle ranunculoïdes</i>	Hydrocotyle fausse renoncule	aquatique	en voie de naturalisation	
<i>Impatiens balfourii</i>	Balsamine de Balfour	humifères	en voie de naturalisation	

# LISTE DES ESPÈCES VÉGÉTALES

Nom Latin	Nom Français	Nature des sols	Milieu de vie	Allergie au pollen
<i>Impatiens glandulifera</i>	Balsamine de l'Himalaya	humifères	en voie de naturalisation	
<i>Juglans cinerea</i>	Noyer cendré	terre végétale	planté	très faible
<i>Juglans nigra</i>	Noyer noir	terre végétale	planté	très faible
<i>Juglans regia</i>	Noyer commun	terre végétale	planté	très faible
<i>Juniperus communis</i>	Genévrier commun	terre caillouteuse	rochers, rocailles	forte
<i>Lagarosiphon major</i>	Elodée crépue	aquatique	naturalisé	
<i>Larix decidua</i>	Mélèze d'Europe	terre végétale	planté	très faible
<i>Lathyrus latifolius</i>	Gesse à large feuilles	argilo humifère	en voie de naturalisation	
<i>Laurus nobilis</i>	Laurier d'Appolon	argilo humifères	en voie de naturalisation	
<i>Ligustrum vulgare</i>	Troène vulgaire	terre végétale	planté et haies fourrées, lisière	très faible
<i>Lonicera japonica</i>	Chèvrefeuille du Japon	tourbeux humifère	en voie de naturalisation	
<i>Lonicera periclymenum</i>	Chèvrefeuille des bois	terre végétale	haies, fourrés lisières	non
<i>Lonicera xylosteum</i>	Chèvrefeuille des haies	terre végétale	haies, fourrés lisières	non
<i>Ludwigia peploïdes</i>	Jussie faux pourpier	aquatique	naturalisé	
<i>Ludwigia uruguayensis</i>	Jussie d'Uruguay	aquatique	naturalisé	
<i>Lycium barbarum</i>	Lyciet commun	rocheux, rocailleux, sableux	en voie de naturalisation	
<i>Mahonia aquifolium</i>	Mahonie à feuilles de houx	humifère	en voie de naturalisation	
<i>Mespilus germanica</i>	Néflier	terre végétale	haies, fourrés lisières	non
<i>Miscanthus sinensis</i>	Roseau de Chine	argileux frais	en voie de naturalisation	
<i>Morus alba</i>	Murier blanc	terre végétale	planté	forte
<i>Morus nigra</i>	Murier noir	terre végétale	planté	forte
<i>Myriophyllum aquaticum</i>	Myriophylle du Brésil	aquatique	naturalisé	
<i>Parthenocissus inserta</i>	Vigne vierge à 5 feuilles	indifférent	en voie de naturalisation	
<i>Paspalum distichum</i>	Paspale distique	marécageux	naturalisé	
<i>Periploca graeca</i>	Bourreau des arbres	humifère	en voie de naturalisation	
<i>Petasites fragrans</i>	Héliotrope d'hiver	humifères	en voie de naturalisation	
<i>Phytolacca americana</i>	Phytolaque d'Amérique	terre de jardin ou sablonneux	en voie de naturalisation	
<i>Picea abies</i>	Epicéa commun	terre végétale	planté	très faible
<i>Pinus pinaster</i>	Pin parasol	terre végétale	planté	très faible
<i>Pinus sylvestris</i>	Pin sylvestre	terre végétale	planté	très faible
<i>Platanus X hispanica</i>	Platane à fl. d'érable	terre végétale	planté	forte
<i>Polygonum polystachyum</i>	Renouée à épis nombreux	tourbeux humifère	en voie de naturalisation	
<i>Populus nigra</i>	Peuplier noir	terre végétale	haies, fourrés lisières	forte
<i>Populus tremula</i>	Peuplier tremble	terre végétale	haies, fourrés lisières	forte
<i>Prunus avium</i>	Merisier	terre végétale	bois	non
<i>Prunus cerasifera</i>	Prunier Myrobolan	terre végétale	planté	
<i>Prunus laurocerasus</i>	Laurier palme	humifère	en voie de naturalisation	
<i>Prunus serotina</i>	Cerisier noir	argileux humifère	en voie de naturalisation	
<i>Prunus spinosa</i>	Prunellier	terre végétale	haies, fourrés lisières	non
<i>Pseudotsuga douglasii</i>	Sapin de Douglas	terre végétale	planté	très faible
<i>Pterocarya fraxinifolia</i>	Noyer du Caucase	tourbeux	en voie de naturalisation	
<i>Pueraria lobata</i>	Puéraire Kudzu	terre végétale	en voie de naturalisation	
<i>Pyrus communis</i>	Poirier commun	terre végétale	haies, fourrés lisières	non
<i>Pyrus cordata</i>	Poirier à feuilles en cœur	terre végétale	haies, fourrés lisières	non
<i>Pyrus pyrastrer</i>	Aigrin	terre végétale	haies, fourrés lisières	non
<i>Quercus petraea</i>	Chêne sessile	terre végétale	bois	forte
<i>Quercus robur</i>	Chêne pédonculé	terre végétale	bois	forte
<i>Quercus toza</i>	Chêne Tauzin	terre végétale	bois	forte
<i>Reynoutria japonica</i>	Renouée du Japon	caillouteux frais à humide	naturalisé	
<i>Reynoutria sachalinense / X Bohemica</i>	Renouée des îles Sakhaline	caillouteux frais à humide	naturalisé	
<i>Rhamnus cathartica</i>	Nerprun purgatif	terre végétale	haies, fourrés lisières	non
<i>Rhododendron ponticum</i>	Rhododendron pontique	argileux humifère	en voie de naturalisation	
<i>Rhus typhina</i>	Sumac amarante	argilo-sableux	en voie de naturalisation	
<i>Robinier psseudoacacia</i>	Robinier faux acacia	sols secs	naturalisé	
<i>Rosa agrestis</i>	Rosier des haies	terre végétale	haies, fourrés lisières	non
<i>Rosa arvensis</i>	Rosier des champs	terre végétale	haies, fourrés lisières	non
<i>Rosa canina</i>	Rosier églantier	terre végétale	haies, fourrés lisières	non
<i>Rosa pimpinellifolia</i>	Rosier pimprenelle	terre sableuse	terrains sableux	non
<i>Rosa provincialis</i>	Rose de France	terre végétale	terrains sableux	non
<i>Rosa rubiginosa</i>	Rosier à odeur de pomme	terre végétale	haies, fourrés lisières	non
<i>Rosa rugosa</i>	Rosier rugueux	argilo-sableux	en voie de naturalisation	
<i>Rosa sempervirens</i>	Rosier toujours vert	terre végétale	haies, fourrés lisières	non
<i>Rosa sherardii</i>	Rosier de Sherard	terre végétale	haies, fourrés lisières	non

## LISTE DES ESPÈCES VÉGÉTALES

Nom Latin	Nom Français	Nature des sols	Milieu de vie	Allergie au pollen
<i>Rosa stylosa</i>	Rosier à styles unis	terre végétale	haies, fourrés lisières	non
<i>Rosa tomentosa</i>	Rosier tomenteux	terre végétale	haies, fourrés lisières	non
<i>Rosa villosa</i>	Rosier pommier	terre végétale	haies, fourrés lisières	non
<i>Rubus armeniaca</i>	Ronce d'Arménie	terre végétale	haies, fourrés lisières	
<i>Sagittaria latifolia Willd</i>	Sagittaire à large feuilles	aquatique	en voie de naturalisation	
<i>Sagittaria sagittifolia</i>	Sagittaire à feuille en flèche	aquatique	milieu aquatique	non
<i>Salix alba</i>	Saule blanc	terre végétale marécageuse	ripisylve	forte
<i>Salix atrocinerea</i>	Saule roux	terre végétale marécageuse	ripisylve	forte
<i>Salix aurita</i>	Saule à oreillettes	terre végétale marécageuse	ripisylve	forte
<i>Salix caprea</i>	Saule Marsault	terre végétale marécageuse	ripisylve	forte
<i>Salix cinerea</i>	Saule cendré	terre végétale marécageuse	ripisylve	forte
<i>Salix fragilis</i>	Saule fragile	terre végétale marécageuse	ripisylve	forte
<i>Salix purpurea</i>	Saule pourpre	terre végétale marécageuse	ripisylve	forte
<i>Salix repens</i>	Saule rampant	terre végétale marécageuse	ripisylve	forte
<i>Salix triandra</i>	Saule à trois étamines	terre végétale marécageuse	ripisylve	forte
<i>Salix viminalis</i>	Osier blanc	terre végétale marécageuse	ripisylve	forte
<i>Sambucus nigra</i>	Sureau noir	terre végétale	planté, bois	non
<i>Solidago canadensis</i>	Gerbe d'or du Canada	gravières	en voie de naturalisation	
<i>Solidago gigantea</i>	Gerbe d'or	gravières	en voie de naturalisation	
<i>Symphoricarpos albus</i>	Symphorine blanche	humifère frais	en voie de naturalisation	
<i>Tamarix anglica</i>	Tamaris d'Angleterre	terre végétale	ripisylve	non
<i>Taxus baccata</i>	If	terre végétale	planté, bois	très faible
<i>Tilia argentea</i>	Tilleul argenté	terre végétale	planté	très faible
<i>Tilia cordata</i>	Tilleul cordé	terre végétale	planté, bois	très faible
<i>Tilia platyphyllos</i>	Tilleul à grande feuilles	terre végétale	planté	très faible
<i>Trachycarpus fortunei</i>	Palmier de Chusan	humifère	en voie de naturalisation	
<i>Ulex europaeus europaeus</i>	Ajonc d'Europe	terre végétale	haies, fourrés lisières	non
<i>Ulex minor minor</i>	Ajonc nain	terre végétale	haies, fourrés lisières	non
<i>Ulmus campestris</i>	Orme des champs	terre végétale	haies, fourrés lisières	forte
<i>Ulmus glabra</i>	Orme glabre	terre végétale	haies, fourrés lisières	forte
<i>Ulmus laevis</i>	Orme lisse	terre végétale	ripisylve	forte
<i>Vaccinium myrtillus</i>	Myrtille	terre de bruyère	bois	non
<i>Viburnum lantana</i>	Viome mantienne	terre végétale	haies, fourrés lisières	non
<i>Viburnum opulus</i>	Viome obier	terre végétale	haies, fourrés lisières	non

### Sources :

Espèces à allergénicité d'après *Pollen et Allergies - Bernard Guérin - édition Allerbio / APSF (association des pollinariums sentinelles de France), pollinarium à la ville de Nantes*

Espèces invasives selon la liste du Conservatoire botanique de Brest et la liste des plantes vasculaires invasives des Pays de la Loire de 2015







Siège de Nantes Métropole:

2, Cours du Champ de Mars - 44923 Nantes Cedex 9 - Tél. 02 40 99 48 48

<https://metropole.nantes.fr/plum>

